

**REGIONE DEL  
VENETO**

**PROVINCIA DI  
TREVISO**

**COMUNE DI  
VITTORIO VENETO**

**AGGIORNAMENTO DEL PIANO COMUNALE DI  
CLASSIFICAZIONE ACUSTICA**

**ai sensi della Legge n. 447 del 26/10/1995  
della L.R. Veneto n. 21 del 10/05/1999  
e della D.G.R.V. n. 4313 del 21/09/1993**

**ADOZIONE:            DELIBERA C.C.    n.                    DEL**

**APPROVAZIONE:    DELIBERA C.C.    n.                    DEL**



**Relazione Tecnica**

**Committente**



*Comune di Vittorio Veneto  
Piazza del Popolo, 14  
31029 Vittorio Veneto (TV)*

**Redazione**



**AZIENDA CON SISTEMA  
DI GESTIONE QUALITÀ  
CERTIFICATO DA DNV GL  
= ISO 9001 =**

*Dott. Agr. Diego Carpanese  
Via Salboro, 6C  
35124 Padova  
Tel 049 5663134  
info@dbambiente.com*

Settembre 2023

Revisione 03

## SOMMARIO

<b>1. MATRICE DELLE REVISIONI</b> .....	<b>1</b>
<b>2. PREMESSA</b> .....	<b>2</b>
2.1 Finalità del piano comunale di classificazione acustica .....	2
2.2 Contenuto degli elaborati del P.C.C.A. ....	3
2.3 Considerazioni sui principi utilizzati per l'assegnazione delle classi .....	4
<b>3. RIFERIMENTI NORMATIVI</b> .....	<b>6</b>
<b>4. INDIVIDUAZIONE ZONE PER LA CLASSIFICAZIONE ACUSTICA</b> .....	<b>8</b>
4.1 Generalità.....	8
4.2 Fasce di pertinenza delle infrastrutture e fasce di transizione (definizioni) .....	8
4.3 Criteri adottati nella situazione esistente .....	12
4.4 Tabelle del D.P.C.M. 14/11/1997.....	14
4.5 Relazioni tra P.C.C.A. e P.R.G.....	23
<b>5. INQUADRAMENTO GENERALE</b> .....	<b>29</b>
5.1 Analisi del territorio e delle zone omogenee .....	29
5.2 Aree salienti dal punto di vista della classificazione acustica .....	34
<b>6. MONITORAGGIO AMBIENTALE</b> .....	<b>40</b>
6.1 Strumentazione utilizzata .....	40
6.2 Condizioni meteorologiche.....	42
6.3 Descrizione e risultati delle misure.....	43
6.4 Osservazioni sui livelli acustici riscontrati .....	50
<b>7. NUOVA REALIZZAZIONE DI CLASSIFICAZIONE ACUSTICA DEL TERRITORIO</b> .....	<b>63</b>
7.1 Premessa .....	63
7.2 Criteri metodologici per la classificazione acustica .....	65
7.3 Valutazione dei dati.....	71
7.4 Zone di classe prima: criteri di assegnazione .....	235
7.5 Zone di classe seconda: criteri di assegnazione.....	236
7.6 Zone di classe terza: criteri di assegnazione.....	237
7.7 Zone di classe quarta: criteri di assegnazione.....	242
7.8 Zone di classe quinta: criteri di assegnazione .....	245
7.9 Zone di classe sesta: criteri di assegnazione .....	247

<b>8. CLASSIFICAZIONE ACUSTICA DELLE INFRASTRUTTURE STRADALI E FERROVIARIE .....</b>	<b>248</b>
8.1 Infrastrutture stradali .....	248
8.2 Infrastrutture ferroviarie.....	251
<b>9. ANALISI DELLE CRITICITÀ.....</b>	<b>252</b>
9.1 Problematiche all'interno del territorio comunale .....	252
9.2 Compatibilità dei confini del territorio comunale con le zonizzazioni acustiche dei comuni limitrofi .....	256
<b>10. ATTUAZIONE DEL PIANO DI CLASSIFICAZIONE ACUSTICA.....</b>	<b>258</b>
10.1 Procedura di adozione ed approvazione del P.C.C.A. ....	258
10.2 Strumenti attuativi del P.C.C.A.....	259
10.3 Programma di utilizzo del Piano .....	261
<b>11. NOTE TECNICHE E PROGETTUALI .....</b>	<b>262</b>
11.1 Elaborati grafici.....	262
11.2 Definizione delle aree.....	262

## INDICE TABELLE

Tabella 4.1.	Ampiezza delle fasce di pertinenza stradali esistenti .....	8
Tabella 4.2.	Ampiezza delle fasce di pertinenza stradali di nuova realizzazione.....	9
Tabella 4.3.	Ampiezza delle fasce di pertinenza ferroviarie esistenti e di nuova realizzazione .....	10
Tabella 4.4.	Classificazione acustica secondo il D.P.C.M. 14/11/1997 .....	14
Tabella 4.5.	Valori limite assoluti di emissione <sup>0</sup> - L <sub>eq</sub> in dBA.....	15
Tabella 4.6.	Valori limite assoluti di immissione <sup>0</sup> - L <sub>eq</sub> in dBA.....	15
Tabella 4.7.	Valori di qualità <sup>0</sup> - L <sub>eq</sub> in dBA.....	15
Tabella 4.8.	Estratto della tabella degli attributi del file SHAPE c0104011_Comuni.....	18
Tabella 4.9.	Estratto della tabella degli attributi del file SHAPE c0104012_Centro_abitato .....	18
Tabella 4.10.	Estratto della tabella degli attributi del file SHAPE d0904020_classi_zona_acustica.....	19
Tabella 4.11.	Estratto della tabella degli attributi del file SHAPE 0904030_fasce_pertinenza_stradale.....	20
Tabella 4.12.	Estratto della tabella degli attributi del file SHAPE 0904030_fasce_pertinenza_ferroviaria ...	20
Tabella 4.13.	Estratto della tabella degli attributi del file SHAPE d0904060_ric_sensibili.....	20
Tabella 4.14.	Estratto della tabella degli attributi del file SHAPE d0904070_aree_spettacoli.....	21
Tabella 4.15.	Estratto della tabella degli attributi del file SHAPE d0904090_punti_monitoraggio.....	21
Tabella 4.16.	Previsione di raggruppamento delle aree P.R.G in aree P.C.C.A.....	23
Tabella 6.1.	Catena di misura fonometrica.....	40
Tabella 6.2.	Dati meteorologici stazione ARPAV di Vittorio Veneto (TV) .....	42
Tabella 6.3.	Risultati dei rilievi fonometrici di lungo periodo (24 ore).....	44
Tabella 6.4.	Risultati dei rilievi fonometrici di breve periodo (15 minuti).....	46
Tabella 6.5.	Ricognizioni effettuate per la valutazione delle attività produttive in zona impropria.....	57
Tabella 7.1.	Criteri metodologici per la classificazione delle aree urbane.....	64
Tabella 7.2.	Parametri per il calcolo della densità della popolazione .....	66
Tabella 7.3.	Parametri per il calcolo della densità delle attività commerciali e terziarie.....	66
Tabella 7.4.	Parametri per il calcolo della densità delle attività artigianali .....	67
Tabella 7.5.	Classificazione infrastrutture di trasporto del territorio di Vittorio Veneto.....	68
Tabella 7.6	Punteggi assegnati alle Aree Omogenee del territorio Urbano e classe acustica proposta.....	72

## INDICE FIGURE

Figura 4.1.	Diagramma delle cartelle in consegna.....	17
Figura 6.1.	Localizzazione delle attività in zona impropria nel territorio di Vittorio Veneto .....	62
Figura 10.1.	Procedura di attuazione del Piano di Risanamento Acustico .....	260

## ALLEGATI

- ALLEGATO 1.** Schede dei rilievi fonometrici di breve periodo
- ALLEGATO 2.** Schede dei rilievi fonometrici di lungo periodo
- ALLEGATO 3.** Certificati di taratura
- ALLEGATO 4.** Attestati di Tecnico Competente in Acustica Ambientale

## 1. MATRICE DELLE REVISIONI

Indice di revisione	Data di aggiornamento	Segnalazione tipo modifica	Note
00	Gennaio 2023	Prima emissione	---
01	Aprile 2023	Seconda emissione	Recepimento di osservazioni ed integrazioni da parte della Provincia di Treviso di Aprile 2023
02	Maggio 2023	Terza emissione	Recepimento di osservazioni ed integrazioni da parte di A.R.P.A.V. di Maggio 2023
03	Settembre 2023	Quarta emissione	Recepimento di mozioni a seguito dell'adozione in Consiglio Comunale di Settembre 2023

## 2. PREMESSA

### 2.1 FINALITÀ DEL PIANO COMUNALE DI CLASSIFICAZIONE ACUSTICA

Il presente documento, realizzato dallo studio dBAmbiente del Dott. Agr. Diego Carpanese (Tecnico Competente in Acustica Ambientale nr. 618 della Regione Veneto e nr. 638 dell'Elenco Nazionale), si prefigge i seguenti obiettivi:

- effettuare l'aggiornamento della classificazione acustica del territorio per una razionale pianificazione dello stesso;
- creare uno strumento per il rispetto dei limiti di rumore previsti dalla normativa per l'ambiente esterno e successivamente per il conseguimento degli obiettivi di qualità;
- valutare se ci siano problematiche presenti tali da rendere necessario un piano di risanamento acustico.

L'aggiornamento del Piano Comunale di Classificazione Acustica (di seguito PCCA) recepisce tutte le proposte di modifica del piano stesso pervenute da parte degli Enti Competenti al controllo. Più precisamente il PCCA è stato modificato a seguito:

- della comunicazione a mezzo mail pervenuta al Comune di Vittorio Veneto da parte della Provincia di Treviso (Protocollo n. 13692/07.04.2023) in cui venivano richieste modifiche sia della relazione tecnica che degli elaborati cartografici;
- della comunicazione a mezzo mail pervenuta al Comune di Vittorio Veneto da parte di A.R.P.A.V. (Protocollo n. 0018335/2023 del 12/05/2023 Rif pratica 23RUM118) in cui venivano richieste modifiche degli elaborati cartografici;
- del recepimento di quanto indicato dagli emendamenti da parte del Comune di Vittorio Veneto in sede di Consiglio Comunale del 05.09.2023 in cui venivano richieste modifiche sia della relazione tecnica, sia del regolamento acustico che degli elaborati grafici.

Il PCCA, analogamente al P.R.G., con il quale si integra, rappresenta uno strumento di coordinamento e di guida nella programmazione dello sviluppo del territorio ed estende la sua sfera d'influenza a numerosi aspetti inerenti le funzioni dell'Amministrazione Comunale; tra questi:

- assegnazione di permessi e concessioni edilizie abitative e produttive;
- autorizzazioni all'esercizio ed all'installazione di attività rumorose anche temporanee.

Quindi, nella sua veste definitiva, assume valenza attuativa assai rilevante. Questa però sarebbe molto ridotta se il Piano stesso non fosse successivamente corredato di una serie di strumenti attuativi e di controllo sia di tipo programmatico, sia di tipo procedurale e di controllo che dovranno essere elaborati in una successiva fase.

## 2.2 CONTENUTO DEGLI ELABORATI DEL P.C.C.A.

Il Piano Comunale di Classificazione Acustica (nel seguito indicato con la sigla P.C.C.A.), redatto in conformità con le norme legislative e tecniche vigenti individua e definisce:

- a) la suddivisione dell'intero territorio comunale in zone territoriali acusticamente omogenee;
- b) le esigenze specifiche di particolari attività (ospedali e complessi scolastici; industrie e vie di comunicazione; residenza e svago; ecc.);
- c) le necessità create dall'esigenza del rispetto del programma di sviluppo urbanistico del P.R.G.;
- d) le fasce di rispetto<sup>(1)</sup> associate a ciascuna sorgente acustica che prevede la loro presenza.

Il P.C.C.A. è costituito da:

- ✓ Relazione tecnica di progetto;
- ✓ Elaborati grafici di progetto, così articolati e suddivisi:
  - Tavola 1 - Zonizzazione acustica comunale (scala 1:10.000):
    - Tavola 1A (zona NORD)
    - Tavola 1B (zona CENTRO)
    - Tavola 1C (zona SUD)
  - Tavola 2.1.1 - Fasce di viabilità stradale Autostrada (scala 1:10.000):
    - Tavola 2.1.1A (zona NORD)
    - Tavola 2.1.1B (zona CENTRO)
    - Tavola 2.1.1C (zona SUD)
  - Tavola 2.1.2 - Fasce di viabilità stradale S.S. e S.P. (scala 1:10.000):
    - Tavola 2.1.2A (zona NORD)
    - Tavola 2.1.2B (zona CENTRO)
    - Tavola 2.1.2C (zona SUD)
  - Tavola 2.2 - Fasce di viabilità Ferroviaria (scala 1:10.000):
    - Tavola 2.2A (zona NORD)
    - Tavola 2.2B (zona CENTRO)
    - Tavola 2.2C (zona SUD)
  - Tavola 3 - Monitoraggio acustico (scala 1:10.000):
    - Tavola 3A (zona NORD)
    - Tavola 3B (zona CENTRO)
    - Tavola 3C (zona SUD)
  - Tavola 4 - Sintesi (scala 1:10.000):
    - Tavola 4A (zona NORD)
    - Tavola 4B (zona CENTRO)
    - Tavola 4C (zona SUD)
  - Tavola 5 - Ambiti Omogenei (scala 1:10.000):
    - Tavola 5A (zona NORD)
    - Tavola 5B (zona CENTRO)
    - Tavola 5C (zona SUD)

<sup>1</sup> Le fasce di rispetto stradali, diversamente da quanto noto in ambito del piano regolatore, sono qui usate con finalità di "adattamento" del clima acustico e fanno parte della sorgente a cui sono associate: mantenendo la medesima ampiezza, ove ritenuto necessario, sono state previste anche nell'ambito dei centri abitati.

## 2.3 CONSIDERAZIONI SUI PRINCIPI UTILIZZATI PER L'ASSEGNAZIONE DELLE CLASSI

### 2.3.1 D.P.C.M. 1/3/1991, LEGGE 447/1995 e D.P.C.M. 14/11/1997

I decreti vigenti<sup>(2)</sup> in materia considerano, partendo da punti di vista analoghi, il problema della tutela della cittadinanza contro la molestia da rumore, con la variante, introdotta dal decreto più recente, di differenziare i livelli ammessi per le singole sorgenti e per le aree nel loro complesso, indicando anche i valori limite da assumere come obiettivi di qualità, da raggiungere con interventi successivi all'adozione del P.C.C.A. (interventi di "risanamento acustico").

In entrambi i decreti sono distinte **sei zone**, definite in modo del tutto analogo, nelle quali sono incluse tutte le esigenze del territorio; vi è definito anche il concetto della **contiguità**, che stabilisce che aree adiacenti devono appartenere a classi contigue<sup>(3)</sup>.

---

<sup>2</sup> Con i documenti esplicativi successivamente emessi dagli organi centrali e periferici e la prassi consolidata.

<sup>3</sup> Per esempio, un'area di classe terza deve confinare con aree di classe seconda o quarta e non con altre classi; sono ammesse deroghe per situazioni non diversamente definibili.



### 2.3.2 Linee Guida Regionali

Sono state emesse con delibera della Giunta Regionale del Veneto n. 4313 del 21 settembre 1993, dopo l'entrata in vigore del D.P.C.M. 1 marzo 1991, con la finalità di definire dei criteri uniformi per la suddivisione del territorio in aree acusticamente omogenee; non comprendono quindi le novità contenute nel successivo D.P.C.M. 14 novembre 1997, che introduce la distinzione tra limiti di emissione, immissione e di qualità, disponendo lo studio dei successivi piani di risanamento ove necessario.

Vi è espresso in vari punti il concetto secondo il quale devono essere definite aree omogenee e continue, di superficie adeguata, evitando configurazioni a "macchia di leopardo".

Un altro elemento importante riguarda le aree destinate dal P.R.G. ad usi successivi diversi da quello attuale (uso previsto al momento della stesura del P.C.C.A.): esse devono essere configurate sulla base delle caratteristiche attuali, a meno che non vi siano già state realizzate le opere di urbanizzazione primaria.

Sarebbe evidenziata l'opportunità di definire delle fasce di transizione tra aree appartenenti a zone acustiche confinanti non contigue, fatto salvo che queste situazioni devono essere per quanto possibile evitate.

Una menzione specifica meritano le aree ad uso verde pubblico attrezzato e le scuole: si consiglia di inserire queste componenti urbanistiche in aree omogenee con il contesto circostante, a meno che non si tratti di complessi scolastici formati di più elementi distinti aggregati o che vi siano l'esigenza e l'opportunità evidenti di farli rientrare nella classe più protetta.

### 2.3.3 Situazioni ed esigenze specifiche

Nel rispetto di quanto previsto dalle norme di legge e dalle direttive regionali, si è assegnata una classe acustica a ciascuna zona, tenendo presenti anche eventuali necessità dettate sia da esigenze abitative e/o produttive, sia da vincoli puramente topografici, e considerando la logica stabilita dal concetto di limite di qualità<sup>(4)</sup>.

---

<sup>4</sup> Valore di zona a cui l'area dovrà essere portata (e che dovrà essere garantito) dopo gli interventi di mitigazione del clima acustico adottati in conseguenza dell'introduzione del P.C.C.A..

### 3. RIFERIMENTI NORMATIVI

#### LEGISLAZIONE VIGENTE

<b>Legge 6 agosto 1967, n. 765</b>	<i>Modifiche ed integrazioni alla legge urbanistica 17 agosto 1942, n. 50</i>
<b>D.P.C.M. 1 marzo 1991</b>	<i>Limiti massimi di esposizione al rumore negli ambienti abitativi e nell'ambiente esterno - immediata eseguibilità</i>
<b>D.G.R.V. del 21 settembre 1993, n. 4313</b>	<i>Criteri orientativi per le amministrazioni comunali del Veneto nella suddivisione dei rispettivi territori secondo le classi previste nella tab. 1 allegata al D.P.C.M. 1 marzo 1991</i>
<b>Legge 26 ottobre 1995, n. 447</b>	<i>Legge quadro sull'inquinamento acustico</i>
<b>D.P.C.M. 14 novembre 1997</b>	<i>Determinazione dei valori limite delle sorgenti sonore</i>
<b>D.P.C.M. 5 dicembre 1997</b>	<i>Determinazione dei requisiti acustici passivi degli edifici</i>
<b>D.P.C.M. 31 marzo 1998</b>	<i>Atto di indirizzo e coordinamento recante criteri generali per l'esercizio dell'attività del tecnico competente in acustica, ai sensi dell'art. 3, comma 1, lettera b), e dell'art. 2, commi 6, 7 e 8 della legge 26 ottobre 1995, n. 447</i>
<b>D.M. 16 marzo 1998</b>	<i>Tecniche di rilevamento e misurazione dell'inquinamento acustico</i>
<b>D.P.R. 18 novembre 1998, n. 459</b>	<i>Regolamento recante norme di esecuzione dell'articolo della legge 26 ottobre 1995, n. 447, in materia di inquinamento acustico derivante da traffico ferroviario</i>
<b>D.P.C.M. 16 aprile 1999</b>	<i>Regolamento recante norme per la determinazione dei requisiti acustici delle sorgenti sonore nei luoghi di intrattenimenti danzante e di pubblico spettacolo e ne pubblici esercizi</i>
<b>L.R. Veneto del 10 maggio 1999, n. 21</b>	<i>Norme in materia di inquinamento acustico</i>
<b>D.P.R. 30 marzo 2004</b>	<i>Disposizioni per il contenimento e la prevenzione dell'inquinamento acustico derivante dal traffico veicolare, a norma dell'art. 11 della Legge 447/1995</i>
<b>D. Lgs. 19 agosto 2005, n. 194</b>	<i>Attuazione della direttiva 2002/49/CE relativa alla determinazione e alla gestione del rumore ambientale</i>
<b>D.D.G. ARPAV, n. 3/2008</b>	<i>Definizioni ed obiettivi generali per la realizzazione della documentazione in materia di impatto acustico</i>
<b>D. Lgs. 17 febbraio 2017, n. 42</b>	<i>Disposizioni in materia di armonizzazione della normativa nazionale in materia di inquinamento acustico, a norma dell'articolo 19, comma 2, lettere a), b), c), d), e), f) e h) della legge 30 ottobre 2014, n. 161.</i>

## DOCUMENTI DI RIFERIMENTO

<b>ANPA, febbraio 1998</b>	<i>Linee guida per l'elaborazione di piani comunali di risanamento</i>
<b>Provincia di Treviso 25 aprile 2021</b>	<i>Linee guida per la realizzazione cartografica dei Piani comunali di classificazione acustica (PCCA)</i>

## NORME TECNICHE DI RIFERIMENTO - Norme ISO ed UNI

<b>ISO 31-7:1992</b>	<i>Quantities and units - part 7: Acoustics</i>
<b>ISO 1683:1983</b>	<i>Acoustics - Preferred reference quantities for acoustic levels</i>
<b>ISO 2204:1979</b>	<i>Acoustics - Guide to International Standards on the measurement of airborne acoustical noise and evaluation of its effects on human beings</i>
<b>UNI 9433:1995</b>	<i>Descrizione e misurazione del rumore immesso negli ambienti abitativi</i>
<b>UNI 9884:1997</b>	<i>Caratterizzazione acustica del territorio mediante la descrizione del rumore ambientale</i>

## 4. INDIVIDUAZIONE ZONE PER LA CLASSIFICAZIONE ACUSTICA

### 4.1 GENERALITÀ

Premettendo l'intenzione di garantire la migliore tutela ambientale mutuandola con le esigenze dello sviluppo sostenibile del territorio, in accordo con le leggi vigenti, il P.C.C.A. si propone di dare le migliori garanzie alla cittadinanza nei confronti del comfort acustico durante lo svolgimento di tutte le fasi di vita diurne e notturne, lavorative e di svago o riposo, permettendo nel contempo l'effettuazione e lo sviluppo di tutte le attività produttive, economiche e di servizio operanti nel territorio comunale.

### 4.2 FASCE DI PERTINENZA DELLE INFRASTRUTTURE E FASCE DI TRANSIZIONE (DEFINIZIONI)

#### 4.2.1 Fasce di pertinenza stradale

La normativa vigente prevede, per le infrastrutture stradali esistenti e di nuova realizzazione, l'adozione di fasce di pertinenza di ampiezze variabili secondo il tipo e l'uso delle stesse, sia pure non a fini di tutela acustica<sup>5</sup>.

Tabella 4.1. Ampiezza delle fasce di pertinenza stradali esistenti

Tipo di strada (secondo Codice della Strada)	Sottotipi a fini acustici (secondo Norme CNR 1980 e direttive PUT)	Ampiezza fascia di pertinenza acustica (m)	Scuole, ospedali, case di cura e di riposo		Altri ricettori	
			Diurno dBA	Notturmo dBA	Diurno dBA	Notturmo dBA
A - Autostrada		100 (fascia A)	50	40	70	60
		150 (fascia B)			65	55
B - Strade extraurbane principali		100 (fascia A)	50	40	70	60
		150 (fascia B)			65	55
C - Strade extraurbane secondarie	Ca (strade a carreggiate separate e tipo IV CNR 1980)	100 (fascia A)	50	40	70	60
		150 (fascia B)			65	55
	Cb (tutte le altre strade extraurbane secondarie)	100 (fascia A)	50	40	70	60
		50 (fascia B)			65	55
D - Strade urbane di scorrimento	Da (strade a carreggiate separate e interquartiere)	100	50	40	70	60
	Db (tutte le altre strade urbane di scorrimento)	100	50	40	65	55
E - Strade urbane di quartiere		30	Rispetto della classe acustica prevalente (limiti di immissione, Tabella C.D.P.C.M. 14/11/97) delle aree contigue alle infrastrutture stradali			
F - Strade locali		30				

<sup>5</sup> Le fasce di pertinenza delle strade, nell'ambito del P.R.G., indicano i limiti di edificabilità ai bordi delle strade stesse.

Tabella 4.2. Ampiezza delle fasce di pertinenza stradali di nuova realizzazione

Tipo di strada (secondo Codice della Strada)	Sottotipi a fini acustici (come da D.M. 5/11/2001)	Ampiezza fascia di pertinenza acustica (m)	Scuole, ospedali, case di cura e di riposo		Altri ricettori	
			Diurno dBA	Notturmo dBA	Diurno dBA	Notturmo dBA
A - Autostrada		250	50	40	65	55
B - Strade extraurbane principali		250	50	40	65	55
C - Strade extraurbane secondarie	C1	250	50	40	65	55
	C2	150	50	40	65	55
D - Strade urbane di scorrimento		100	50	40	65	55
E - Strade urbane di quartiere		30	Definiti dai Comuni, nel rispetto dei valori riportati in Tabella C, allegata al D.P.C.M. del novembre 1997 e comunque in modo conforme alla classificazione acustica delle aree urbane, come prevista dall'art. 6, c. 1, lettera a) della Legge n. 447/1995			
F - Strade locali		30				

Queste fasce, pur non essendo contemplate nelle regole di definizione delle zone acustiche ed essendo finalizzate a scopi di altra natura, sono definite nel D.P.R. n. 142 del 30 marzo 2004 "Disposizioni per il contenimento e la prevenzione dell'inquinamento acustico derivante dal traffico veicolare, a norma dell'art. 11 delle legge 26 ottobre 1995, n. 447".

La fascia di pertinenza stradale è definita come segue:

*"striscia di terreno misurata in proiezione orizzontale, per ciascun lato dell'infrastruttura, a partire dal confine stradale, per la quale il D.P.R. 142/2004 stabilisce i limiti di immissione del rumore<sup>(6)</sup>".*

Come indicato all'art.4 del Decreto del Ministero dell'Ambiente del 29 novembre 2000 ("Criteri per la predisposizione, da parte delle società e degli enti gestori dei servizi pubblici di trasporto o delle relative infrastrutture, dei piani degli interventi di contenimento e abbattimento del rumore"), dove si intersecano più fasce di pertinenza si assume come limite complessivo da rispettare il maggiore fra i limiti di immissione previsti per le singole infrastrutture.

<sup>6</sup> La fascia di pertinenza stradale è stata tracciata lungo gli assi principali di traffico, comprese le aree che rientrano in zone acustiche di classe superiore alla IV. In queste zone di territorio, ovviamente, si applicano i limiti propri della classe acustica definita.

#### 4.2.2 Fasce di pertinenza ferroviaria

Per quanto riguarda le linee ferroviarie presenti nel territorio comunale si è fatto riferimento al D.P.R. n.459 del 18 novembre 1998 “Regolamento recante norme di esecuzione dell’art.11 della Legge 26 ottobre 1995 n. 447, in materia di inquinamento acustico derivante da traffico ferroviario”.

A partire dalla mezzeria dei binari esterni e per ciascun lato sono fissate fasce territoriali di pertinenza delle infrastrutture della larghezza di 250 m. Tale fascia viene suddivisa in due parti: la prima, più vicina all’infrastruttura, della larghezza di m 100, denominata fascia A, la seconda, più distante dall’infrastruttura, della larghezza di m 150, denominata fascia B.

Tabella 4.3. Ampiezza delle fasce di pertinenza ferroviarie esistenti e di nuova realizzazione

Tipo struttura	Velocità	Ampiezza fascia di pertinenza acustica (m)	Scuole, ospedali, case di cura e di riposo		Altri ricettori	
			Diurno dBA	Notturmo dBA	Diurno dBA	Notturmo dBA
Infrastrutture esistenti, loro varianti ed affiancamenti		100 (fascia A)	50	40	70	60
		150 (fascia B)	50	40	65	55
Infrastrutture di nuova realizzazione (Si intende per tutte le infrastrutture realizzate dopo l’entrata in vigore del D.P.R. 459/98)	Inferiori a 200 km/h	100 (fascia A)	50	40	70	60
		150 (fascia B)	50	40	65	55
	Superiori a 200 km/h	250	50	40	65	55
		500 (solo per ricettori sensibili)	50	40	---	---

### 4.2.3 Fasce di transizione

Per le aree confinanti di classe acustica non contigua, si è scelto di non adottare fasce di transizione specifiche che porterebbero a difficili procedure di riscontro e di verifica dei limiti previsti; nel caso di adiacenza di aree con classi non consecutive vale comunque il criterio per cui risulta prioritario il rispetto dei limiti nella zona con classe inferiore.

Ove ritenuto opportuno sono eventualmente previste delle aree con classe intermedia rispetto a quelle inizialmente considerate. Quanto sopra anche al fine di evitare situazioni di possibile incertezza nella verifica dei limiti.

Si precisa che tali fasce di classe acustica intermedia, per mantenere una metodologia omogenea e ripetibile soprattutto nella redazione cartografica dei piani comunali di classificazione acustica, avranno una ampiezza (ove possibile) pari a quella proposta al punto 3.0 dell'Allagato A1 della D.G.R.V. 4313/1993 come da schema di seguito riportato:

- confine tra aree inserite in classe V e VI ed aree inserite in classe III. Andrà considerata:
  - una fascia di classe acustica IV massima di 50 m tra le zone in classe V ed in classe III;
  - una fascia di classe acustica del totale di 100 m suddivisa in 50 m di classe V e 50 m di classe IV laddove il contatto sia tra la zona in classe VI e la zona in classe III.
- confine tra aree inserite in classe III e IV ed aree destinate a parco urbano e territoriale (comprese le ZSC, gli ZPS e tutte le restanti aree tutelate dal punto vista ambientale e storico - architettonico) in classe I. Andrà considerata:
  - una fascia di classe acustica II massima di 50 m tra le zone in classe III ed in classe I;
  - una fascia di classe acustica del totale di 100 m suddivisa in 50 m di classe III e 50 m di classe II laddove il contatto sia tra la zona in classe IV e la zona in classe I.

Rimane comunque stabilito che saranno evitati i possibili contatti tra aree inserite in classe V e VI ed aree inserite in classe II ed in classe I, in quanto la realizzazione delle fasce acustiche intermedie risulterebbero di poco pratica attuazione sia dal punto di vista grafico che dal punto di vista dell'effettivo decadimento acustico nello spazio.

Tale criterio è da applicarsi anche nei confronti delle aree classificate nei Comuni limitrofi.

Le valutazioni, in fase preventiva e non, e gli eventuali interventi di bonifica delle situazioni di superamento dei limiti dovranno in tali situazioni prevedere una riduzione della rumorosità trasmessa anche all'interno della zona a classe più elevata al fine di ottenere il rispetto nella zona adiacente a classe inferiore.

Tale scelta è stata intrapresa in quanto la definizione delle "fasce di transizione" è prevista solo nella D.G.R.V. 4313/1993 della Regione Veneto ma non viene considerata nei successivi atti della normativa nazionale (legge quadro).

### 4.3 CRITERI ADOTTATI NELLA SITUAZIONE ESISTENTE

#### 4.3.1 Assi stradali principali

Per gli assi stradali a **traffico intenso** <sup>(7)</sup>, (Autostrada di tipo A e Strade Statali di tipo Cb e C2) e di **attraversamento** <sup>(8)</sup> (Strade Provinciali di tipo Cb e C1) si è deciso di considerare una fascia di rispetto ai lati dell'Autostrada, della Strada Statale e delle Strade Provinciali che attraversano il territorio comunale. La strada stessa assume quindi valenza di elemento caratterizzante della zona, ma non predominante.

La fascia di rispetto ha valenza esclusiva nei confronti delle sorgenti acustiche derivanti dal traffico stradale e non di quelle proprie delle aree acustiche adiacenti la strada, per le quali si applicano i limiti propri di ciascuna area.

#### 4.3.2 Assi stradali secondari

Per la Strada Statale interna ai centri abitati di tipo F con traffico prevalentemente di tipo **intenso**, per le Strade Provinciali interne ai centri abitati di tipo E e F con traffico prevalentemente di **attraversamento** e le restanti strade comunali e vicinali con traffico prevalentemente **locale**, non sono evidenziate in cartografia le linee di demarcazione delle fasce di pertinenza acustica, intendendosi qui applicate delle fasce di ampiezza pari a 30 metri dal ciglio. I limiti da rispettare sono quelli di immissione delle classi acustiche di appartenenza dove insiste tale viabilità, i quali sono indicati nelle Tabelle 1 e 2 del D.P.R. 142/2004.

#### 4.3.3 Assi stradali all'interno ed all'esterno dei centri abitati

L'art. 2 del Nuovo Codice della Strada (D.P.R. n. 285 del 30/04/1992), al comma 7 stabilisce che *"Le strade urbane di cui al comma 2, lettere D, E e F, sono sempre comunali quando siano situate nell'interno dei centri abitati, eccettuati i tratti interni di Strade Statali, Regionali o Provinciali che attraversano centri abitati con popolazione non superiore a diecimila abitanti".* Per quanto riguarda le Strade Provinciali, è doveroso precisare che tali infrastrutture attraversano alcuni centri abitati del Comune di Vittorio Veneto, i quali presentano una popolazione inferiore ai diecimila abitanti e quindi rimangono di competenza della Provincia di Treviso. Lo stesso non è praticabile per la S.S.n.51, la S.P. n.35, la S.P. n.86VAR, la S.P. n.422 e la S.P. n.71, le quali attraversano il centro abitato da Serravalle a San Giacomo di Veglia e per questo prendono una popolazione maggiore di diecimila abitanti e conseguentemente la competenza passa al Comune di Vittorio Veneto. Le delimitazioni dei centri abitati sono descritte dettagliatamente in apposita cartografia a disposizione presso l'Ufficio Tecnico. Alla luce di quanto indicato dall'art.2, comma 7 del D.P.R. n.285/1992, interi od alcuni tratti degli assi viari di importanza Statale e/o Provinciale sono stati declassati nella progettazione del P.C.C.A. recependo anche la classificazione delle Strade Provinciali della Provincia di Treviso e pertanto le loro fasce di pertinenza acustica saranno relative alle strade classificate come "E - Strade urbane di quartiere" oppure "F - Strade locali" assoggettandole ai limiti acustici diurni e notturni prescritti sempre dal D.P.R. 142/2004.

<sup>7</sup> Autostrade e Strade Statali con livello di traffico sostenuto e percentuale significativa di veicoli pesanti (non sono considerate le strade interessate solamente da traffico veicolare locale).

<sup>8</sup> Strade Provinciali con livello di traffico sostenuto e percentuale significativa di veicoli pesanti (non sono considerate le strade interessate solamente da traffico veicolare locale).



#### 4.3.4 Assi ferroviari

All'interno del Comune di Vittorio Veneto (TV) è presente la linea ferroviaria "Ponte nelle Alpi - Conegliano" che attraversa interamente il territorio comunale.

#### 4.4 TABELLE DEL D.P.C.M. 14/11/1997

La classificazione acustica del territorio è stabilita in accordo con quanto disposto dal D.P.C.M. 1 marzo 1991 e dal D.P.C.M. 14 novembre 1997. Nella Tabella 4.4 si riportano le definizioni delle diverse classi acustiche.

Tabella 4.4. Classificazione acustica secondo il D.P.C.M. 14/11/1997

Classe	Descrizione
<b>Classe I</b>	Aree particolarmente protette: rientrano in questa classe le aree nelle quali la quiete rappresenta un elemento di base per la loro utilizzazione: aree ospedaliere, scolastiche, aree destinate al riposo ed allo svago, aree residenziali rurali, aree di particolare interesse urbanistico, parchi pubblici, ecc..
<b>Classe II</b>	Aree destinate ad uso prevalentemente residenziale: rientrano in questa classe le aree urbane interessate prevalentemente da traffico veicolare locale, con bassa densità di popolazione, con limitata presenza di attività commerciali ed assenza di attività industriali e artigianali.
<b>Classe III</b>	Aree di tipo misto: aree urbane interessate da traffico veicolare locale o di attraversamento, con media densità di popolazione, con presenza di attività commerciali, uffici, con limitata presenza di attività artigianali e con assenza di attività industriali; aree rurali interessate da attività che impiegano macchine operatrici.
<b>Classe IV</b>	Aree di intensa attività umana: rientrano in questa classe le aree urbane interessate da intenso traffico veicolare, con alta densità di popolazione, con elevata presenza di attività commerciali e uffici, con presenza di attività artigianali; le aree in prossimità di strade di grande comunicazione e di linee ferroviarie; le aree portuali, le aree con limitata presenza di piccole industrie.
<b>Classe V</b>	Aree prevalentemente industriali: rientrano in questa classe le aree interessate da insediamenti industriali e con scarsità di abitazioni.
<b>Classe VI</b>	Aree esclusivamente industriali: rientrano in questa classe le aree esclusivamente interessate da attività industriali e prive di insediamenti abitativi. <sup>(9)</sup>

<sup>9</sup> Per "insediamento abitativo" non deve intendersi l'abitazione isolata eventualmente facente parte di un lotto industriale, ma un insieme di unità abitative con caratteristiche di omogeneità.

Tabella 4.5. Valori limite assoluti di emissione<sup>(10)</sup> -  $L_{eq}$  in dBA

Classi di destinazioni d'uso del territorio		Limiti massimi e tempi di riferimento	
		Diurno (6-22)	Notturmo (22-6)
I	aree particolarmente protette	45	35
II	aree prevalentemente residenziali	50	40
III	aree di tipo misto	55	45
IV	aree di intensa attività umana	60	50
V	aree prevalentemente industriali	65	55
VI	aree esclusivamente industriali	65	65

Tabella 4.6. Valori limite assoluti di immissione<sup>(11)</sup> -  $L_{eq}$  in dBA

Classi di destinazioni d'uso del territorio		Limiti massimi e tempi di riferimento	
		Diurno (6-22)	Notturmo (22-6)
I	aree particolarmente protette	50	40
II	aree prevalentemente residenziali	55	45
III	aree di tipo misto	60	50
IV	aree di intensa attività umana	65	55
V	aree prevalentemente industriali	70	60
VI	aree esclusivamente industriali	70	70

Tabella 4.7. Valori di qualità<sup>(12)</sup> -  $L_{eq}$  in dBA

Classi di destinazioni d'uso del territorio		Limiti massimi e tempi di riferimento	
		Diurno (6-22)	Notturmo (22-6)
I	aree particolarmente protette	47	37
II	aree prevalentemente residenziali	52	42
III	aree di tipo misto	57	47
IV	aree di intensa attività umana	62	52
V	aree prevalentemente industriali	67	57
VI	aree esclusivamente industriali	70	70

<sup>10</sup> Limiti applicabili alle singole sorgenti acustiche, valutati presso la sorgente stessa e presso gli spazi fruibili da persone e comunità

<sup>11</sup> Limiti applicabili alle sorgenti acustiche, valutati presso il soggetto disturbato.

<sup>12</sup> Valori limite di immissione cui deve tendere ciascuna zona acustica, con l'attuazione del piano di risanamento acustico.

#### 4.4.1 Impostazione zonizzazione acustica - criteri e procedure

L'azione iniziale di questo studio si è rivolta all'assegnazione dei parametri macroscopici attraverso l'esame della documentazione disponibile e l'effettuazione di sopralluoghi, tracciando dapprima i confini di alcune aree con caratteristiche omogenee<sup>13</sup>, come ad esempio:

- aree industriali ed aree ad esse adiacenti, ad uso misto prevalentemente produttivo;
- aree ad uso strettamente residenziale abitativo privo o povero di attività produttive e/o commerciali anche indotte;
- aree facenti parte di parchi (naturali, archeologici, ecc.) ed aree ad esse adiacenti;
- aree facenti parte di complessi scolastici ed ospedalieri<sup>14</sup>;
- aree ad uso agricolo, con presenza di abitazioni sparse, prevalentemente a servizio;
- aree agricole.

In questa fase si sono predisposte le aree di pertinenza delle infrastrutture, secondo i criteri precedentemente enunciati.

Si è posta particolare attenzione alle zone dove si è ottenuta l'adiacenza tra aree acustiche di classi non contigue, nelle quali è potenzialmente predisponibile un piano di risanamento acustico. In tali casi sarà opportuno adottare gli accorgimenti suggeriti dalla normativa vigente come ad esempio l'utilizzo di Aree Omogenee (A.O.) del Piano Comunale di Classificazione Acustica (P.C.C.A.) che permettano il graduale passaggio tra classi acustiche differenti per più di 5 dBA.

La fase successiva è consistita nell'assegnazione delle opportune classi alle altre aree, partendo dalle destinazioni d'uso indicate nel P.R.G. ed applicando i criteri definitivi riportati nelle linee guida regionali, cioè tramite l'utilizzo dei seguenti parametri di valutazione:

- tipologia ed intensità del traffico;
- densità della popolazione;
- densità delle attività commerciali;
- densità delle attività artigianali.

<sup>13</sup> In accordo con le linee guida regionali (D.G.R.V. 21/9/1993, n. 4313), si è proceduto definendo le aree a destinazione prettamente industriale, identificando le aree di massimo rispetto acustico (complessi scolastici, ospedalieri, di riposo), analizzando le densità abitative e le caratteristiche residenziali delle diverse zone definite nel P.R.G., individuando le caratteristiche proprie degli assi di comunicazione (intensità e tipo del traffico), tracciando quindi una bozza di suddivisione che è stata poi raffinata sulla base delle proprietà peculiari delle singole aree.

<sup>14</sup> Come "complesso scolastico" od "ospedaliero" deve intendersi un insieme di strutture destinate a quegli usi e non invece, ad esempio, il singolo istituto scolastico.

#### 4.4.2 Recepimento linee guida per la realizzazione cartografica dei piani di classificazione acustica della Provincia di Treviso

Il presente aggiornamento del Piano Comunale di Classificazione Acustica del Comune di Vittorio Veneto (TV) è stato redatto seguendo i criteri stabiliti dalle “Linee Guida per la Realizzazione Cartografica dei Piani Comunali di Classificazione Acustica (PCCA) - Rev. 00” pubblicato dalla Provincia di Treviso in data 25 aprile 2021 dal Settore Ambiente e Pianificazione Territoriale.

L’obiettivo delle sopracitate Linee Guida è quello di garantire l’omogeneità e la confrontabilità a livello provinciale dei diversi Piani Comunali di Classificazione Acustica. Sono stati fissati dei criteri riguardanti la restituzione grafica e l’architettura del dato, indicando in modo inequivocabile i tematismi previsti dalla normativa vigente e che di seguito saranno descritti. Nei successivi paragrafi sono indicati i vari step che devono essere seguiti al fine di restituire agli Enti i dati relativi alla sopra citata pianificazione acustica.

#### 4.4.3 Modalità di consegna elaborati di Piano

Il materiale consegnato deve essere restituito a partire dalla cartella **PCCA\_AAMMGG\_comune** secondo il diagramma riportato in Figura 4.1. . In particolare, i dati dei gruppi tematici e della cartografia dovranno essere forniti nel formato SHAPE corredati da un file contenente i metadati.

Tutti gli oggetti delle banche dati devono essere georeferiti nello stesso sistema di riferimento (Gauss-Boaga - fuso Ovest).

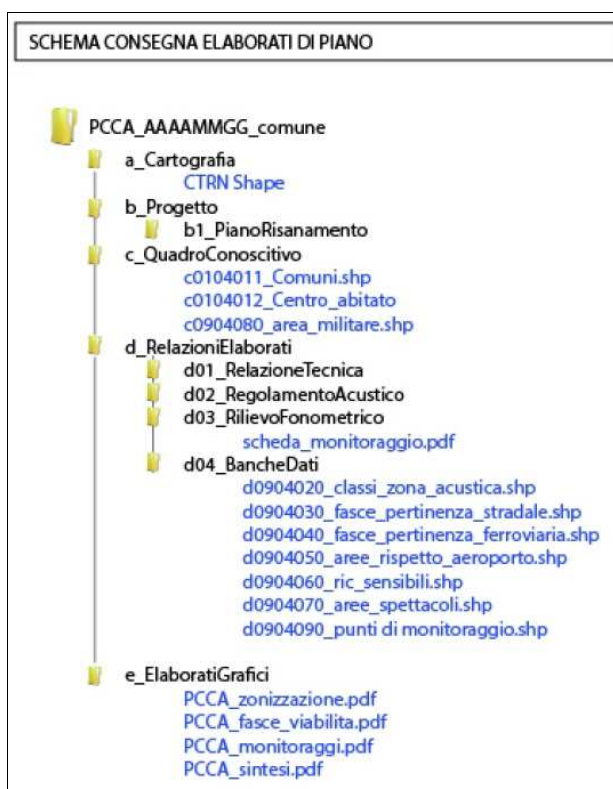


Figura 4.1. Diagramma delle cartelle in consegna

#### 4.4.4 Gruppo a\_Cartografia

In questa cartella denominata **a\_Cartografia** si trova la cartografia tecnica numerica (CTRN) alla scala 1:10.000. In particolare si dovranno trovare all'interno della cartella tre file SHP:

- *CTRN\_elev\_div*: contenente elementi lineari del territorio come ad esempio recinzioni, argini e scoline;
- *CTRN\_fabbric*: contenente elementi poligonali del territorio tra cui edifici civili ed industriali, stalle, etc.;
- *CTRN\_idrograf*: contenente elementi poligonali sulla distribuzione delle acque nel territorio come le aree fluviali, laghi e depuratori.

#### 4.4.5 Gruppo b\_Progetto

In questa cartella denominata **b\_Progetto** saranno contenuti gli elementi progettuali del Piano Comunale di Risanamento Acustico (P.C.R.A.), con eccezione dei documenti di testo che dovranno invece essere collocato nel gruppo **d\_RelazioniElaborati**.

Da precisare che nel progetto di aggiornamento del P.C.C.A. del Comune di Vittorio Veneto (TV), il P.C.R.A. non è stato oggetto di redazione in quanto non necessario.

#### 4.4.6 Gruppo c\_QuadroConoscitivo

In questa cartella denominata **c\_QuadroConoscitivo** sono presenti due file SHAPE necessari alla conoscenza del territorio oggetto di analisi *c0104011\_Comuni* e *c0104012\_Centro\_abitato*. In particolare nel progetto del P.C.C.A. del Comune di Vittorio Veneto (TV), si trovano:

- *c0104011\_Comuni* costituito dai confini comunali di cui si riporta un estratto degli attributi nella sottostante Tabella 4.8:

Tabella 4.8. Estratto della tabella degli attributi del file SHAPE c0104011\_Comuni.

cod_istat	toponimo
026007	Cappella Maggiore
026092	Vittorio Veneto

Dove:

cod\_istat → codice ISTAT del comune;

toponimo → campo della toponomastica.

- *c0104012\_Centro\_abitato* contenente i perimetri dei centri abitati così come definiti dall'art.3 del Codice della Strada. Un estratto degli attributi nella Tabella 4.9:

Tabella 4.9. Estratto della tabella degli attributi del file SHAPE c0104012\_Centro\_abitato.

cod_istat	n_area	toponimo
026092	1	Nove Alto
026092	2	Nove Basso

Dove:

- cod\_istat → codice ISTAT del Comune;  
 n\_area → contatore incrementale di campo;  
 toponimo → campo della toponomastica.

#### 4.4.7 Gruppo d\_RelazioniElaborati

In questa cartella denominata **d\_RelazioneElaborati** sono raccolti i documenti relativi agli elaborati del P.C.C.A. ed è costituita da quattro sottocartelle denominate *d01\_RelazioneTecnica*, *d02\_RegolamentoAcustico*, *d03\_RilievoFonometrico* e *d04\_BancheDati*. In particolare le informazioni contenute dovranno essere le seguenti:

- *d01\_RelazioneTecnica*: contenente la relazione tecnica in formato PDF in cui sarà presente una sintesi descrittiva dei dati acquisiti, delle strategie intraprese e del procedimento affrontato per la realizzazione del P.C.C.A.;
- *d02\_RegolamentoAcustico*: contenente il regolamento acustico comunale che disciplina le attività rumorose a carattere temporaneo.
- *d03\_RilievoFonometrico*: contenente due file in formato PDF delle rilevazione fonometriche di breve e di lungo periodo;
- *d04\_BancheDati*: contenente i dati territoriali realizzati secondo le specifiche tecniche esplicitate nelle Linee Guida della Provincia di Treviso. In particolare sarà possibile trovare i seguenti file SHAPE:
  - *d0904020\_classi\_zona\_acustica* che contiene lo strato informativo delle classi acustiche omogenee sulla base delle preesistenti destinazioni d'uso del territorio e dei principali usi urbanistici previsti. Un estratto di tali dati viene riportato nella sottostante Tabella 4.10.

Tabella 4.10. Estratto della tabella degli attributi del file SHAPE d0904020\_classi\_zona\_acustica.

cod_istat	classe	n_area	data_adozi	data_appro
026092	II	1	---	---
026092	II	2	---	---
026092	II	3	---	---

Dove:

- cod\_istat → codice ISTAT del Comune;  
 classe → classe acustica;  
 n\_area → campo contatore valido per singola tipologia di classe;  
 data\_adozi → data adozione del piano;  
 data\_appro → data approvazione del piano.

→ *d0904030\_fasce\_pertinenza\_stradale* che contiene le informazioni cartografiche delle fasce di pertinenza stradale individuate ai sensi del D.P.R. 142/2004 in base alla tipologia di viabilità. Un estratto dei dati viene riportato nella Tabella 4.11:

Tabella 4.11. Estratto della tabella degli attributi del file SHAPE 0904030\_fasce\_pertinenza\_stradale

cod_istat	tipo	n_area
026092	C2	1
026092	Cba	2

Dove:

cod\_istat → codice ISTAT del comune;

tipo → tipo di strada secondo il Codice della Strada;

n\_area → contatore incrementale di campo.

→ *d0904030\_fasce\_pertinenza\_ferroviaria* che contiene le informazioni cartografiche delle fasce di pertinenza ferroviaria individuate ai sensi del D.P.R. 459/1998 in base alla tipologia di viabilità. Un estratto dei dati viene riportato nella Tabella 4.12:

Tabella 4.12. Estratto della tabella degli attributi del file SHAPE 0904030\_fasce\_pertinenza\_ferroviaria

cod_istat	tipo	n_area
026092	ferreA	1
026092	ferreB	2

Dove:

cod\_istat → codice ISTAT del comune;

tipo → tipo di fascia di pertinenza delle infrastrutture ferroviarie;

n\_area → contatore incrementale di campo.

→ *d0904060\_ric\_sensibili* che contiene informazioni cartografiche su ospedali, scuole, case di cure e di riposo. Un estratto dei dati viene riportato nella Tabella 4.13:

Tabella 4.13. Estratto della tabella degli attributi del file SHAPE d0904060\_ric\_sensibili

cod_istat	tipo	n_area
026092	SCU	1
026092	SCU	2
026092	SCU	3

Dove:

cod\_istat → codice ISTAT del comune;

tipo → tipo di struttura (SCU: scuole, CCU: case di cura);

n\_area → contatore incrementale di campo.



→ *d0904070\_aree\_spettacoli* dove sono comprese le aree destinate ad attività temporanee o manifestazioni. Un estratto dei dati viene riportato nella Tabella 4.14:

Tabella 4.14. Estratto della tabella degli attributi del file SHAPE d0904070\_aree\_spettacoli

cod_istat	tipo	n_area
026092	AS	1
026092	AS	2

Dove:

cod\_istat → codice ISTAT del comune;

tipo → tipo di area (AS: aree destinate a spettacoli o manifestazioni);

n\_area → contatore incrementale di campo.

→ *d0904090\_punti\_monitoraggio* che contiene le informazioni cartografiche relativi ai punti di monitoraggio diurni di breve e di lunga durata, con indicato un numero progressivo a cui è associata la scheda fonometriche del rilievo. Un estratto dei dati viene riportato nella Tabella 4.15:

Tabella 4.15. Estratto della tabella degli attributi del file SHAPE d0904090\_punti\_monitoraggio

cod_istat	laeq_d	laeq_n	classe zon	valore_l_d	valore_l_n	lim_i_v_d	lim_i_v_n	lim_i_f_d	lim_i_f_n	limite_i_a	n_identif	n_misura	data_m
026092	67,8	---	II	50	40	---	---	---	---	---	R1	1	13/09/2022
026092	57,0	---	III	55	45	65	55	---	---	---	R2	2	13/09/2022

Dove:

cod\_istat → codice ISTAT del comune;

laeq\_d → livello di pressione equivalente ponderato A [LAeq] dBA monitorato diurno;

laeq\_n → livello di pressione equivalente ponderato A [LAeq] dBA monitorato notturno;

classe zon → classe di zonizzazione acustica;

valore\_l\_d → valore limite diurno - espresso in dBA ai sensi dell'art.2 comma f della L.447/95;

valore\_l\_n → valore limite notturno - espresso in dBA ai sensi dell'art.2 comma f della L.447/95;

lim\_i\_v\_d → limite di immissione della fascia di pertinenza stradale diurno - espresso in dBA ai sensi del D.P.R. 142/04;

lim\_i\_v\_n → limite di immissione della fascia di pertinenza stradale notturno - espresso in dBA ai sensi del D.P.R. 142/04;

lim\_i\_f\_d → limite di immissione della fascia di pertinenza ferroviaria diurno - espresso in dBA ai sensi del D.P.R. 459/98;

lim\_i\_f\_n → limite di immissione della fascia di pertinenza ferroviaria notturno - espresso in dBA ai sensi del D.P.R. 459/98;

limite\_i\_a → limite di immissione della fascia di pertinenza aeroportuale - espresso in dBA ai sensi del D.M. 31/10/1997;

n\_identif → identificativo del punto di monitoraggio;

n\_misura → contatore incrementale del campo Tipo descritto precedentemente;

data\_m → data del rilievo fonometrico.

#### 4.4.8 Gruppo e\_ElaboratiGrafici

In questa cartella denominata **e\_ElaboratiGrafici** è possibile trovare gli elaborati grafici (i cui codici alfanumerici sono descritti nel paragrafo 2.2), in formato PDF, risultanti dall'elaborazione dei dati presenti all'interno della cartella **b\_RelazioneElaborati** di cui al paragrafo precedente. È prevista pertanto la realizzazione di quattro elaborati di seguito descritti:

1. *Zonizzazione*: dove vengono individuate le classi di zonizzazione acustica del territorio, le aree destinate al pubblico spettacolo, i ricettori sensibili (scuole, case di cura e ospedale) e se presenti le aree militari;
2. *Fasce di viabilità autostradale*: dove vengono individuate le fasce di pertinenza dell'Autostrada ed il limite di centro urbano;
3. *Fasce di viabilità strada statale e provinciale*: dove vengono individuate le fasce di pertinenza della strada statale, delle strade provinciali ed il limite di centro urbano;
4. *Fasce di viabilità ferroviaria*: dove vengono individuate le fasce di rispetto ferroviarie ed il limite di centro urbano;
5. *Ambiti Omogenei*: dove vengono individuati gli Ambiti Omogenei di ciascun poligono ed il limite di centro urbano;
6. *Monitoraggio*: dove vengono indicati i punti di monitoraggio identificati con un numero progressivo a cui sono associate le schede di monitoraggio;
7. *Sintesi*: dove vengono individuati e riuniti tutti i dati esplicitati precedentemente.

## 4.5 RELAZIONI TRA P.C.C.A. E P.R.G.

Tabella 4.16. Previsione di raggruppamento delle aree P.R.G in aree P.C.C.A.

Zone P.R.G.		Previsione Classi P.C.C.A.	Riferimento	Note
<b>STRUTTURA INSEDIATIVA STORICA</b>				
A	<i>Zone territoriali omogenee A: "Aree ed edifici di antico impianto di interesse culturale e ambientale"</i>	<p><b>Seconda: aree destinate ad uso prevalentemente residenziale</b></p> <p><b>Terza: aree di tipo misto</b></p> <p><b>Quarta: aree di intensa attività umana</b></p>	D.G.R.V. n. 4313; all. A1, p. 4.0 (criteri metodologici per aree urbane)	Il P.R.G. delimita le aree di antico impianto e gli edifici di interesse architettonico e ambientale presenti all'interno del territorio comunale comprendendo gli immobili, isolati o riuniti in complessi, che, per il loro valore, possano e debbano essere conservati. In tali ambiti il Piano si attua mediante interventi edilizi diretti con la sola eccezione dei comparti di intervento unitari. Al fine di regolare gli interventi edilizi diretti, il Piano opera la classificazione degli edifici e degli spazi liberi di cui gli insediamenti di interesse storico si compongono, in rapporto ai caratteri tipologici che ne identificano la conformazione fisica e ne distinguono la formazione.
<b>STRUTTURA INSEDIATIVA RECENTE</b>				
B	<i>Zone territoriali omogenee B: "Zone ad uso prevalentemente residenziale"</i>	<p><b>Seconda: aree destinate ad uso prevalentemente residenziale</b></p> <p><b>Terza: aree di tipo misto</b></p> <p><b>Quarta: aree di intensa attività umana</b></p>	D.G.R.V. n. 4313; all. A1, p. 4.0 (criteri metodologici per aree urbane) e all. A1, p. 2.0 (criteri di classe II, comma 2)	Il P.R.G. prevede tali aree ad uso prevalentemente residenziale che sono le parti di territorio destinate principalmente alla residenza ed ai relativi servizi. Sono ammesse costruzioni destinate in tutto o in parte a servizi sociali e ricreativi, istituzioni pubbliche e rappresentative, associazioni politiche, sindacali, culturali e religiose, attività commerciali e di pubblico esercizio, uffici pubblici e privati, studi professionali, attrezzature ricettive, laboratori artigiani, purché non rumorosi.
C	<i>Zone territoriali omogenee C: "Zone ad uso prevalentemente residenziale e di espansione":</i>	<p><b>Seconda: aree destinate ad uso prevalentemente residenziale</b></p> <p><b>Terza: aree di tipo misto</b></p> <p><b>Quarta: aree di intensa attività umana</b></p>		

Zone P.R.G.	Previsione Classi P.C.C.A.	Riferimento	Note
<b>AMBITO PRODUTTIVO</b>			
D	<p><b>Zone territoriali omogenee D:</b>  <i>"Zone destinate alle attività economiche"</i></p>	<p><b>Quarta: aree di intensa attività umana</b>  <b>Quinta: aree prevalentemente industriali</b>  <b>Sesta: aree esclusivamente industriali</b></p>	<p>D.G.R.V. n. 4313; all. A1, p. 2.0 (criteri di classe IV, V e VI)</p> <p>Le aree destinate ad attività economiche sono riservate alle attività di produzione o di commercializzazione di beni e servizi, di deposito, magazzino e vendita di beni. Nella cartografia di P.R.G. sono individuate con distinta simbologia le zone produttive del settore secondario esistenti sature, di completamento e di nuovo impianto, le zone produttive miste e le zone per le attività produttive commerciali.</p>
---	<p><i>Edifici produttivi in zona impropria</i></p>	<p><b>Seconda: aree destinate ad uso prevalentemente residenziale</b>  <b>Terza: aree di tipo misto</b>  <b>Quarta: aree di intensa attività umana</b></p>	<p>D.G.R.V. n. 4313; all. A1, p. 4.0 (criteri metodologici per aree urbane) e all. A1, p. 2.0 (criteri di classe II, comma 2)</p> <p>Gli edifici legittimamente destinati in tutto o in parte ad attività produttiva alla data di adozione della presente variante sono stati normati in ragione della specifica attività che vi ha sede, così suddivisa:</p> <ul style="list-style-type: none"> <li>- attività per le quali è previsto il trasferimento incondizionato;</li> <li>- attività per le quali è previsto il trasferimento condizionato;</li> <li>- attività per le quali è previsto il mantenimento senza però possibilità di ampliamento;</li> <li>- attività per le quali è previsto il mantenimento con possibilità di ampliamento.</li> </ul>

Zone P.R.G.		Previsione Classi P.C.C.A.	Riferimento	Note
<b>AMBITO AGRICOLO</b>				
<i>E</i>	<i>Zone territoriali omogenee E: "Zone a destinazione agricola, a bosco, a pascolo e improduttive"</i>	<b>Terza: aree di tipo misto</b> <b>Quarta: aree di intensa attività umana</b>	D.G.R.V. n. 4313; all. A1, p. 2.0 (criteri di classe III, comma 1) ed eventuali omogeneizzazioni con classi acustiche limitrofe per evitare micro suddivisioni (all. A1, p. 1.0 lettera B)	Il territorio agricolo è stato ripartito nelle seguenti sottozone: - E1: zone boscate; - E2: zone ove sono in attività aziende agricole di tipo professionale; - E3: zone ove, a causa della elevata frammentazione della maglia ponderale e della dispersione insediativa, il settore primario non assume caratteristiche idonee allo svolgimento di una efficiente attività produttiva.
<b>AMBITO DEI SERVIZI</b>				
<i>F1</i>	<i>"Zone per attrezzature pubbliche e di uso pubblico"</i>	<b>Prima: aree particolarmente protette</b> <b>Seconda: aree destinate ad uso prevalentemente residenziale</b> <b>Terza: aree di tipo misto</b> <b>Quarta: aree di intensa attività umana</b>	D.G.R.V. n. 4313; all. A1, p. 2.0 (criteri classe I, comma 1) e p. 4.0 (criteri metodologici per aree urbane) e all. B1 p. 3 e 4 (ambiti funzionali e caratteristiche territoriali)	Tali aree sono destinate alla realizzazione di attrezzature pubbliche o di uso pubblico, quali: i servizi scolastici, culturali, sociali, religiosi, sanitari, amministrativi, gli impianti tecnologici, il verde pubblico urbano, i parcheggi, il verde sportivo, le attrezzature di interesse generale. In tali aree possono essere realizzati edifici e impianti di interesse pubblico con finalità di carattere generale, sia da parte di enti pubblici che privati.
<i>F2</i>	<i>"Zone attrezzate a parco, gioco e sport"</i>	<b>Seconda: aree destinate ad uso prevalentemente residenziale</b> <b>Terza: aree di tipo misto</b> <b>Quarta: aree di intensa attività umana</b>	D.G.R.V. n. 4313; all. A1, p. 4.0 (criteri metodologici per aree urbane) e all. A1, p. 2.0 (criteri di classe II, comma 2)	Nelle aree riservate al verde pubblico sono ammessi solo gli impianti per il gioco, gli spettacoli all'aperto e le attrezzature sportive. Il P.R.G. riporta la suddivisione in: - parchi e giardini pubblici e attrezzature sportive esistenti; - parchi e giardini pubblici e attrezzature sportive non edificabili; -attrezzature sportive edificabili.

Zone P.R.G.		Previsione Classi P.C.C.A.	Riferimento	Note
F3	<i>"Zone destinate alla viabilità e ai parcheggi pubblici"</i>	<p><b>Seconda: aree destinate ad uso prevalentemente residenziale</b></p> <p><b>Terza: aree di tipo misto</b></p> <p><b>Quarta: aree di intensa attività umana</b></p> <p><b>Quinta: aree prevalentemente industriali</b></p> <p><b>Sesta: aree esclusivamente industriali</b></p>	D.G.R.V. n. 4313; all. A1, p. 2.0 (criteri di classe III, comma 2 e 4.0 (criteri metodologici per aree urbane) ed eventuali omogeneizzazioni con classi acustiche limitrofe per evitare micro suddivisioni (all. A1, p. 1.0 lettera B)	La cartografia di PRG identifica con apposita simbologia le strade esistenti e quelle di progetto. Nelle aree assegnate alla circolazione veicolare sono ammessi solo interventi di miglioramento, ampliamento e nuova realizzazione di strade e impianti relativi alla viabilità (illuminazione, semafori, marciapiedi, opere di arredo, piste ciclabili, ecc.). L'edificazione è vietata. Nelle aree riservate alla circolazione e alla sosta dei pedoni e nelle piazze possono essere realizzate solo opere infrastrutturali e di arredo urbano finalizzate a tali funzioni. Gli spazi destinati a parcheggi sono inedificabili, con l'eccezione degli interventi edilizi relativi alla costruzione di fabbricati interrati destinati esclusivamente al ricovero e alla sosta di autoveicoli.
F4	<i>"Zone destinate ad impianti di trattamento e stoccaggio rifiuti"</i>	<b>Quarta: aree di intensa attività umana</b>	D.G.R.V. n. 4313; all. A1, p. 2.0 (criteri classe IV, comma 1)	La utilizzazione dell'area è consentita in conformità alle disposizioni di legge vigenti (L. 441/87 - L.R. 33/85).
<b>VINCOLI E TUTELE</b>				
---	<i>Verde di rispetto o tutelato</i>	<p><b>Prima: aree particolarmente protette</b></p> <p><b>Seconda: aree destinate ad uso prevalentemente residenziale</b></p> <p><b>Terza: aree di tipo misto</b></p>	D.G.R.V. n. 4313; all. A1, p. 2.0 (criteri classe IV, comma 1) e p. 4.0 (criteri metodologici per aree urbane) ed eventuali omogeneizzazioni con classi acustiche limitrofe per evitare micro suddivisioni (all. A1, p. 1.0 lettera B)	Sono gli elementi residuali ed isolati del patrimonio ecologico del territorio che favoriscono il mantenimento della biodiversità costituendo di fatto elementi di transito per la fauna. Si tratta di piccole porzioni di territorio di pertinenza funzionale e formale dell'edificio di grande valore architettonico (parchi, giardini o contesti di particolare valore ambientale e paesaggistico connessi a ville o complessi monumentali).

Zone P.R.G.		Previsione Classi P.C.C.A.	Riferimento	Note
---	<i>Ambito del Fiume Meschio e dei suoi affluenti</i>	<b>Prima: aree particolarmente protette</b>  <b>Seconda: aree destinate ad uso prevalentemente residenziale</b>	D.G.R.V. n. 4313; all. A1, p. 2.0 (criteri classe I, comma 1) ed eventuali omogeneizzazioni con classi acustiche limitrofe per evitare micro suddivisioni (all. A1, p. 1.0 lettera B)	Tutela delle zone che conservano i caratteri originari naturali o costruiti, ripristino delle zone che hanno subito alterazioni degradanti e valorizzazione delle risorse che caratterizzano l'ambito.
---	<i>Aree a rischio geologico e idrologico - Zone di tutela e fasce di rispetto dei corsi d'acqua</i>	<b>Seconda: aree destinate ad uso prevalentemente residenziale</b>  <b>Terza: aree di tipo misto</b>	D.G.R.V. n. 4313; all. A1, p. 4.0 (criteri metodologici per aree urbane) ed eventuali omogeneizzazioni con classi acustiche limitrofe per evitare micro suddivisioni (all. A1, p. 1.0 lettera B)	Nelle aree a rischio geologico e idrologico è vietata ogni attività di trasformazione urbanistica ed edilizia, fatte salve le opere inerenti alla difesa ed al consolidamento del suolo e del sottosuolo.
---	<i>Aree di controllo sismico e geologico</i>	<b>Seconda: aree destinate ad uso prevalentemente residenziale</b>  <b>Terza: aree di tipo misto</b>  <b>Quarta: aree di intensa attività umana</b>	D.G.R.V. n. 4313; all. A1, p. 4.0 (criteri metodologici per aree urbane) ed eventuali omogeneizzazioni con classi acustiche limitrofe per evitare micro suddivisioni (all. A1, p. 1.0 lettera B)	Sono aree assoggettate a controllo geologico e valanghivo, le aree nelle quali qualsiasi alterazione dell'assetto attuale può essere fonte di pericolo o di danno a causa delle scadenti condizioni geotecniche o geomeccaniche del terreno, nonché quelle suscettibili di alluvionamenti o soggette alla eventualità di frane o smottamenti e comunque classificate nella carta delle penalità ai fini edificatori "pessime" e "scadenti".
---	<i>Cave e discariche</i>	<b>Terza: aree di tipo misto</b>  <b>Quarta: aree di intensa attività umana</b>	D.G.R.V. n. 4313; all. A1, p. 4.0 (criteri metodologici per aree urbane) ed eventuali omogeneizzazioni con classi acustiche limitrofe per evitare micro suddivisioni (all. A1, p. 1.0 lettera B)	Le aree assegnate alla funzione di discarica di materiali lapidei, di rottami metallici e di residui solidi urbani dovranno essere identificate di volta in volta con provvedimento consiliare nel quale dovranno essere indicate la natura della discarica, le quantità di materiale depositabile, le modalità e la durata dell'uso della discarica.
---	<i>Aree di interesse archeologico</i>	<b>Prima: aree particolarmente protette</b>  <b>Seconda: aree destinate ad uso prevalentemente residenziale</b>	D.G.R.V. n. 4313; all. A1, p. 2.0 (criteri classe I, comma 1)	Nelle aree di interesse archeologico sono vietati interventi edilizi o infrastrutturali. In ogni caso, qualunque intervento di alterazione del suolo e del sottosuolo deve essere preventivamente autorizzato dalla competente Sovrintendenza ai Beni Archeologici.

Zone P.R.G.		Previsione Classi P.C.C.A.	Riferimento	Note
---	<i>Zone agricole tutelate</i>	<b>Terza: aree di tipo misto</b>	D.G.R.V. n. 4313; all. A1, p. 2.0 (criteri classe III, comma 1)	In tali zone sono vietate nuove costruzioni e la superficie che in esse ricade conserva la normale potenzialità edificatoria ai sensi della normativa vigente, ai fini della sua eventuale utilizzazione su limitrofe aree agricole non tutelate appartenenti al medesimo fondo rustico.
---	<i>Decoro dell'ambiente urbano</i>	<b>Seconda: aree destinate ad uso prevalentemente residenziale</b> <b>Terza: aree di tipo misto</b>	D.G.R.V. n. 4313; all. A1, p. 4.0 (criteri metodologici per aree urbane) ed eventuali omogeneizzazioni con classi acustiche limitrofe per evitare micro suddivisioni (all. A1, p. 1.0 lettera B)	Gli elementi che caratterizzano e qualificano la scena urbana, quali fontane, lavatoi, capitelli, murature di recinzione o di perimetro, gradinate, muretti, elementi lapidei decorativi, ecc. sono assoggettati a tutela e non possono essere rimossi o modificati se non per uno specifico prevalente interesse pubblico, da accertarsi con parere del consiglio comunale.
---	<i>Vincolo di rispetto cimiteriale</i>	<b>Seconda: aree destinate ad uso prevalentemente residenziale</b> <b>Terza: aree di tipo misto</b>	D.G.R.V. n. 4313; all. A1, p. 4.0 (criteri metodologici per aree urbane)	Il perimetro evidenziato nelle tavole del P.R.G. costituisce il limite alla inedificabilità in conformità alle normative vigenti in materia igienico sanitaria. Questo può essere modificato solo attraverso le specifiche procedure previste per legge.



## 5. INQUADRAMENTO GENERALE

### 5.1 ANALISI DEL TERRITORIO E DELLE ZONE OMOGENEE

Il Comune di Vittorio Veneto (TV) è un comune italiano di 29.234 abitanti ed è situato nella parte nord della Provincia di Treviso, a circa 40 km di distanza dal capoluogo.

I **confini** del territorio comunale sono così definiti:

- a nord con Alpago (BL);
- a nord-ovest con Belluno e Limana (BL);
- a ovest con Revine Lago (TV);
- a sud-ovest con Tarzo (TV);
- a sud con San Pietro di Feletto (TV);
- a sud-est con Conegliano (TV) e Colle Umberto (TV);
- a est con Cappella Maggiore (TV) e Fregona (TV).

Il Comune di Vittorio Veneto non riconosce al suo interno alcuna frazione, tuttavia sono presenti numerosi centri abitati ben distinti dai due sobborghi che formano il capoluogo. L'autonomia locale è garantita dall'esistenza di sette quartieri, di seguito elencati insieme ai principali abitati che ne fanno parte:

- Val Lapisina: Fadalto, Nove – San Floriano, Savassa, Forcal, Longhere, Maren e Fais;
- Serravalle – Sant'Andrea: San Lorenzo, Serravalle e Sant'Andrea;
- Centro: Centro del Comune, Salsa;
- Costa – Meschio: Costa e Meschio;
- Ceneda: Ceneda Alta, Ceneda Bassa;
- San Giacomo: San Giacomo di Veglia;
- Val dei Fiori: Carpesica, Cozzuolo, Formeniga e Manzana.

I nuclei abitati di Vittorio Veneto sono connessi da una rete viaria sovra comunale costituita da:

- Strada Statale n.51 che, attraversando il territorio comunale da nord a sud, collega i centri abitati di Fadalto, Nove – San Floriano, Savassa, Serravalle, Sant'Andrea, il centro comunale e San Giacomo di Veglia;
- Strada Statale n.51VAR: collega i centri abitati di Sant'Andrea e Forcal;
- Strada Provinciale n.35: interseca la Strada Statale n.51 e collega Longhere ai centri abitati di Forcal e Sant'Andrea;
- Strada Provinciale n.86: collega i centri abitati di Castella e di Cozzuolo;
- Strada Provinciale n.152: collega San Lorenzo a Serravalle.

Il territorio è caratterizzato da un profilo geometrico regolare, con una superficie di circa 83 km<sup>2</sup> e con variazioni altimetriche molto accentuate. L'altitudine minima di Vittorio Veneto è di 89 m s.l.m., mentre la massima è di 1.763 m s.l.m.. A nord del territorio comunale, alle pendici del Col Visentin, nasce da una risorgiva carsica, il Fiume Meschio, affluente del Fiume Livenza.

All'interno del Comune di Vittorio Veneto sono presenti n.4 aree della Rete Naturale 2000 (Direttiva 92/43/CEE) ovvero n.3 aree ZSC (Zone Speciali di Conservazione) e n.1 area ZPS (Zona a Protezione Speciale):

- IT3230025 ZSC – Gruppo del Visentin: M. Faverghera – M. Cor, si estende per una superficie di 1562 ha;
- IT3240005 ZSC – Perdonanze e corso del Monticano, si estende per una superficie di 364 ha;
- IT3240032 ZSC – Fiume Meschio, si estende per una superficie di 40 ha;
- IT3240024 ZPS – Dorsale prealpina tra Valdobbiadene e Serravalle, si estende per una superficie di 11622 ha.

Il P.A.T. ed il P.R.G. suddividono il territorio comunale in sei **A.T.O. – Ambiti Territoriali Omogenei**:

- ATO n°1 – “AMBITO MONTANO SOMMITALE”: coincidente con la distinzione geologica dell’”Ambiente Rupestre”, caratterizzato paesaggisticamente dalla presenza di scarpate rocciose, prati, pascoli d’alta quota, boschi di faggete e conifere;
- ATO n°2 – “AMBITO MONTANO DI VERSANTE”: corrispondente all’ambiente geologico “Intermedio di Versante”, caratterizzato da una decisa acclività e dalla successione di costolature ed incisioni vallive disposte in senso verticale rispetto all’andamento dei crinali sommitali e alla valle sottostante, ed alla presenza di castagneti ed ostrieti con composizioni miste a frassino, rovere e acero. L’ambito è individuato dalla quota di riferimento dell’ambito montano sommitale e dal limite dei rilievi verso valle;
- ATO n°3 – “AMBITO VALLIVO”: è costituito principalmente dalla Val Lapisina, ed è caratterizzato dall’ambiente dei laghi, depositi alluvionali e da singolari depositi glaciali. Paesaggisticamente rilevanti le formazioni boschive ripariali tipiche dell’ambiente umido, l’alternanza delle aree prative e a seminativo arborato e dei centri urbani di maggiore rilievo;
- ATO n°4 – “AMBITO COLLINARE A CORDE”: coincidente con la distinzione geologica dell’”Ambiente Collinare con morfologia a “corde”” a causa dell’erosione differenziale dei litotipi, con condizioni di generale dissesto. L’assetto forestale è definito dalla presenza di Castagneti da frutto, Ostrieti con forte intrusione della Robinia ed il paesaggio è caratterizzato dall’alternanza di parti boschive e di aree coltivate a prato e vigneto;
- ATO n°5 – “AMBITO COLLINARE”: caratterizzato da una morfologia collinare più dolce, con zone rilevate in corrispondenza degli affioramenti dei litotipi più tenaci (conglomerati) e zone più depresse nelle aree in cui prevalgono i terreni più teneri ed erodibili;
- ATO n°6 – “AMBITO DI PIANURA”: caratterizzato dalla parte maggiormente antropizzata e dalle coltivazioni agricole ancora presenti secondo l’impronta dei cosiddetti campi chiusi e delle marcite.

Le principali **utilizzazioni delle aree** del territorio sono rappresentate da:

- Zona residenziale: 4,58 %
- Zona destinata ad attività industriali: 2,26 %
- Zona di produzione agricola: 66,89 %
- Zone per servizi ed impianti di interesse comune: 1,11 %
- Zone di tutela ambientale: 21,20 %
- Zone attrezzate a parco gioco e sport: 1,17 %
- Zone destinate all’istruzione: 0,24 %
- Zone destinate agli edifici storico-architettonici: 2,55 %

Per quanto riguarda le infrastrutture ed i percorsi, il Comune di Vittorio Veneto (TV) risulta attraversato dai seguenti **assi di collegamento** principali:

- Autostrada A27 “D’Alemagna”;
- S.S. n.51 “Di Alemagna”;
- S.S. n.51 VAR “Tangenziale Est”;
- S.P. n.35 “Della Vallata – Piazza Longhere”;
- S.P. n.71 “Del Ponte della Muda”;
- S.P. n.86 “Delle Mire”;
- S.P. n.86 VAR “Viale Ippolito Pinto”;
- S.P. n.103 “Monticanello”;
- S.P. n.152 “Dei Colli Settentrionali”;
- S.P. n.422 “Dell’Alpago e del Cansiglio”.

In termini generali il **sistema economico** di Vittorio Veneto si basa oggi su attività agricole e industriali. L’agricoltura produce cereali, frumento, ortaggi, foraggi e uva; parte della popolazione si dedica alla zootecnia. L’industria è presente nei comparti alimentare (anche con imprese specializzate nella produzione lattiero-casearia e di mangimi), tessile e dell’abbigliamento, cartario, ottico, metalmeccanico, automobilistico, cantieristico, editoriale, chimico e plastico; si producono inoltre mobili e altri articoli in legno, materiali da costruzione, macchine per l’agricoltura e la silvicoltura, strumenti musicali e gioielli. La diffusione dell’informazione è incrementata da emittenti radiotelevisive locali. Le strutture sociali comprendono asili nido; quelle culturali annoverano musei, quali: Museo della Battaglia, Museo del Cenedese, Museo di Scienze Naturali e il Museo Diocesano di Arte Sacra e biblioteche. Oltre alle scuole dell’obbligo vi sono i licei classico, scientifico e linguistico, gli istituti d’arte, magistrale, tecnico industriale, tecnico commerciale e per geometri e l’istituto professionale alberghiero. Le strutture ricettive garantiscono sia la ristorazione che il soggiorno e le strutture sanitarie sono garantite dall’ospedale.

Dal punto di vista del **paesaggio**, nel territorio di Vittorio Veneto si riscontra una spiccata diversificazione di tipologie. Il paesaggio è rimasto prevalentemente agricolo, anche se il comune ha subito una forte spinta industriale ed artigianale. Questo si può distinguere in sette tipologie:

- Paesaggio dei Prati-Pascoli e della vegetazione d’alta quota;
- Paesaggio dei Castagneti di versante;
- Paesaggio montano delle incisioni vallive e delle rupi boscate;
- Paesaggio montano dei boschi aridi di versante;
- Paesaggio della piantata storica di pianura;
- Paesaggio della rete ambientale dei laghi della Val Lapisina;
- Paesaggio Collinare delle prime cordonate settentrionali.

Dall'analisi del P.A.T. e del P.R.G. emerge la presenza dei seguenti vincoli:

- *Vincoli monumentali e archeologici (D.Lgs 42/2004 – Codice dei beni culturali e del paesaggio)*:
  1. Beni culturali (art. 10 e 12 del P.A.T);
  2. Immobili ed aree di notevole interesse pubblico (art. 136, comma 1 lettera c): Dichiarazione di notevole interesse pubblico della zona panoramica nel comune di Vittorio Veneto;
  3. Immobili ed aree di notevole interesse pubblico (art. 136, comma 1 lettera d): Dichiarazione di notevole interesse pubblico dell'area collinare compresa tra i Comuni di Vittorio Veneto e Conegliano.
- *Fasce di rispetto lacuali (300 ml.) (art. 142, comma 1 lettera b);*
- *Fasce di rispetto fluviali (150 ml.) (art. 142, comma 1 lettera c);*
- *Corsi d'acqua vincolati – Delibera Consiglio Regionale n.137/1997;*
- *Ambiti montani eccedenti i 1600 m s.l.m. per la catena alpina (art. 142, comma 1 lettera d);*
- *Territorio coperto da foreste e da boschi (art. 142, comma 1 lettera g);*
- *Vincolo Idrogeologico – R.D. n.3267 del 30.12.1923;*
- *Vincolo Cimiteriale – R.D. n. 1265 del 27.07.1934;*
- *Vincolo di Rispetto Autostradale;*
- *Fascia di rispetto Ferrovia (art.49 D.P.R. 11 luglio 1980 n.753);*
- *Aree percorse dal fuoco.*

## 5.1.1 Vie di comunicazione

### 5.1.1.1 Autostrade

Da segnalare il tratto "D'Alemagna" (Autostrada A27) che attraversa da nord a sud l'intero territorio comunale che attraversa tratti "liberi" ed in galleria.

### 5.1.1.2 Strade Statali e Regionali

A questa categoria appartengono le seguenti vie di comunicazione in gestione all'ANAS:

- Strada Statale n.51 "Di Alemagna": attraversa il territorio comunale da nord a sud-est e collega i centri abitati di Fadalto, Nove – San Floriano, Savassa, Serravalle, Sant'Andrea, il Centro comunale e San Giacomo di Veglia;
- Strada Statale n.51 VAR: collega il centro abitato di Sant'Andrea a quello di Forcal che attraversa tratti "liberi" ed in galleria.

### 5.1.1.3 Strade Provinciali

A questa categoria appartengono le seguenti vie di comunicazione:

- S.P. n.35 "Della Vallata – Piazza Longhere": a ovest del centro comunale attraversa il centro abitato di Longhere fino ad innesto con la Strada Statale n.51;
- S.P. n.71 "Del Ponte della Muda": attraversa i quartieri residenziali di San Giacomo di Veglia fino, a sud-est del centro comunale, fino all'innesto con la Strada Statale n.51;
- S.P. n.86 "Delle Mire": attraversa, a sud-ovest del capoluogo comunale, i centri abitati che formano il quartiere Val dei Fiori;
- S.P. n.86 VAR "Viale Ippolito Pinto": a sud del centro comunale mette in collegamento la strada statale n.51 all'Autostrada A27 allo svincolo "Vittorio Veneto Sud";
- S.P. n.103 "Monticanello": attraversa interamente il centro abitato di Carpesica sito a sud del capoluogo;
- S.P. n.152 "Dei Colli Settentrionali": a ovest del Comune, percorre il centro abitato di San Lorenzo e Seravalle fino ad innesto con la Strada Statale n.152;
- S.P. n.422 "Dell'Alpago e del Cansiglio": a est del Comune interseca, alla rotatoria, Viale del Cansiglio e Via C. Floriani.

### 5.1.1.4 Vie di comunicazione interne ai centri abitati

#### **Vittorio Veneto**

Le strade comunali che attraversano il Capoluogo sono molteplici, tutte con volumi di traffico alquanto variabili; tra le più importanti si possono elencare S.S. n.51 (che prende la denominazione di via Carso, via Dalmazia, via Carlo Forlanini, viale Dante Alighieri e viale Giacomo Matteotti), viale del Cansiglio, via del Lavoro e viale della Vittoria.

#### **Val Lapisina**

Le strade principali del quartiere sono: S.S. n.51, S.P. n.35, via di Fais, via Maren e via dei Tolot.

#### **Serravalle – Sant'Andrea**

Le strade principali del quartiere sono: S.S. n.51 (che prende la denominazione di via Pier Francesco Calvi, via Guglielmo Marconi, viale Petrarca, via Gherardo da Camino, via Martiri della Libertà, via Cavour, viale Petrarca e viale Virgilio), via Sant'Andrea, via Niccolò Tommaseo, S.P. n.152 e via Carso.

**Costa - Meschio**

Le strade principali del quartiere sono: via Dalmazia, via del Lavoro, viale del Castiglio, S.S. n.51 (che prende la denominazione di viale Girolamo Celante) e via Pontavai.

**Ceneda**

Le strade principali del quartiere sono: S.S. n.51 (che prende la denominazione di viale Girolamo Celante), via Ippolito Nievo, via Duca D'Aosta e via San Tiziano.

**San Giacomo**

Le strade principali del quartiere sono: S.S. n.51 (che prende la denominazione di via Sant'Antonio da Padova, viale Enrico Caviglia e viale Menarè), S.P. n.71 (che prende la denominazione di via Isonzo), via San Fermo e via Postumia.

**Val dei Fiori**

Le strade principali del quartiere sono: S.P. n.86, S.P. n.103, via Manzana, via Somera e via Adamello.

**5.1.1.5 Strade locali**

La rimanente parte del territorio comunale è interessata da strade a servizio essenzialmente locale, con traffico ad andamento fluttuante ma comunque di intensità molto ridotta.

**5.1.1.6 Linee ferroviarie**

All'interno del Comune di Vittorio Veneto è presente la linea ferroviaria "Ponte nelle Alpi - Conegliano" che attraversa tratti "liberi" ed in galleria.

**5.2 AREE SALIENTI DAL PUNTO DI VISTA DELLA CLASSIFICAZIONE ACUSTICA****5.2.1 Centri abitati e aree residenziali**

Il sistema insediativo è caratterizzato dall'unione di due Comuni un tempo divisi: Ceneda e Serravalle. L'edificazione, tuttavia, si evidenzia anche nelle campagne circostanti soprattutto lungo le strade di collegamento principali e secondarie con gli altri comuni limitrofi.

**5.2.1.1 Val Lapisina**

La Val Lapisina è una tipica valle glaciale, scavata dal ramo di un antico ghiacciaio che seguiva l'attuale corso del Piave. Al termine dell'era glaciale, si è assistito al franamento dei monti del circondario, sicché tutt'oggi i corsi d'acqua sono perlopiù sotterranei; alcuni di questi, affiorando, alimentano il Lago Morto. La valle ad ovest è delimitata dalla dorsale del Col Visentin e ad est dal gruppo dei monti Pizzoc e Millifret. Il paesaggio si caratterizza principalmente per la presenza di tre laghi: il Lago di Negrisiola, il Lago del Restello e il Lago Morto, motivo per cui è soprannominata Valle dei Laghi Verdi. Nella valle si trovano anche numerosi borghi abitati, quali: Fadalto, Nove - San Floriano, Savassa, Forcal, Longhere, Maren e Fais.

### **5.2.1.2 Serravalle**

Quartiere di Vittorio Veneto, rappresenta la porzione settentrionale del territorio. Un tempo cittadina autonoma, come Ceneda, in seguito all'unione con quest'ultima è divenuta parte integrante dell'odierno comune assieme agli altri sobborghi limitrofi. Il quartiere è ricco di architetture religiose e civili, quali: il Duomo di Santa Maria Nova, la chiesa di San Giovanni Battista, la Chiesa di Santa Giustina, la Chiesa di San Lorenzo dei Battuti, Pieve di Sant'Andrea di Bigonzo, Santuario di Santa Augusta e Piazza Flaminio.

### **5.2.1.3 Ceneda**

È un quartiere di Vittorio Veneto, rappresenta la porzione meridionale del territorio comunale ed è compreso dai centri abitati di Ceneda Alta e Ceneda Bassa. La zona è caratterizzata dalla presenza di numerosi palazzi di nota importanza, quali: I Palasai, Il Castello di San Martino, la Cattedrale di santa Maria Assunta e di San Tiziano Vescovo, la Villa Costantini Papadopoli. Poco dopo l'annessione al Regno d'Italia, Ceneda fu unito a Serravalle per formare la città di Vittorio Veneto.

### **5.2.1.4 San Giacomo**

Quartiere del Comune di Vittorio Veneto, sorge sulla riva destra del Fiume Meschio, all'estremità meridionale del comune, al confine con il comune di Colle Umberto. È caratterizzato dalla presenza della Zona Industriale Prealpi, uno dei maggiori poli industriali regionali, e da numerosi appezzamenti agricoli per la produzione di cereali, vigneti e frutteti. Nel territorio è presente la Chiesa di San Giacomo Apostolo, il Monastero circense dei Santi Gervasio e Protasio, la Chiesa di Sant'Antonio e Villa Nardari.

### **5.2.1.5 Val dei Fiori**

Il quartiere, sito nella parte sud del territorio, comprende i centri abitati di Carpesica, Cozzuolo, Formeniga e Manzana. Caratteristico della zona è la presenza di numerose colline e appezzamenti agricoli, agriturismi e architetture religiose.

## 5.2.2 Aree per attività terziarie e di servizi

I principali spazi pubblici o destinati alle attività collettive sono le scuole, le attrezzature riservate alle istituzioni religiose (chiese e servizi parrocchiali), le aree riservate alle istituzioni culturali e associative (musei e la biblioteca), le aree destinate a parco per il gioco e lo sport ed aree per attività ricreative.

Nel territorio comunale sono presenti **scuole** di vari livelli:

### ***Vittorio Veneto:***

→ Scuole dell'Infanzia:

- Scuola Infanzia "Santa Giustina"
- Scuola Infanzia "Marco Polo"

→ Scuole Primarie:

- Scuola Primaria "Giovanni Pascoli"
- Scuole Elementari "Marco Polo"
- Scuola Elementare "Francesco Crispi"

→ Scuole Secondarie di Primo Grado:

- Scuola Secondaria di Primo Grado "Umberto Cosmo"
- Scuola Secondaria di Primo Grado "Lorenzo da Ponte"

→ Scuole Secondarie di Secondo Grado:

- Istituto di Istruzione Superiore "Vittorio Veneto" – sede ITIS
- Liceo Scientifico "Marcantonio Flaminio"
- Istituto Professionale di Stato per i Servizi Alberghieri e della Ristorazione "Alfredo Beltrame"
- Liceo Artistico Statale "Bruno Munari"
- IPSIA "Vittorio Veneto Città della Vittoria"
- Liceo Classico "Marcantonio Flaminio"
- IIS "Vittorio Veneto" – sede Istituto Tecnico Commerciale

### ***Ceneda:***

→ Asilo:

- Asilo Nido di Ceneda Alta

→ Scuola dell'Infanzia:

- Scuola Infanzia "Gianni Rodari"

→ Scuole Primarie:

- Scuola Primaria "Ugo Foscolo"

### ***Carpesica:***

→ Scuola dell'Infanzia:

- Scuola Infanzia "Carlo Collodi"

### ***Formeniga:***

→ Scuola dell'Infanzia:

- Scuola Infanzia "Stephan Zavrel"

### ***Serravalle:***

→ Scuole Primarie:

- Scuola Primaria "Alessandro Manzoni"
- Scuola Primaria "Alessandro Parravicini"



**Borgo Vendran:**

→ Scuola Primaria:

- Scuola Primaria "Ugo Costella"

**San Giacomo di Veglia:**

→ Scuola dell'Infanzia:

- Scuola Infanzia "San Giacomo"

→ Scuola Primaria:

- Scuola Primaria "Nazario Sauro"

**5.2.3 Aree agricole, industriali e commerciali**

Il Comune di Vittorio Veneto presenta nel suo territorio un'alta quantità di appezzamenti destinati all'utilizzo agricolo. Presso il quartiere di San Giacomo di Veglia è situata la Zona Industriale Prealpi, uno dei maggiori poli industriali regionali, oltre che alcuni singoli casi lungo le principali vie di collegamento con i territori circostanti. La rete commerciale comprende l'edificazione di alcuni supermercati e piccole aree destinate alle attività direzionali.

**5.2.3.1 Agricoltura**

Gran parte del territorio comunale risulta impiegato ad uso agricolo; tutto il territorio che circonda le aree urbanizzate è caratterizzato per lo più da estese colture di tipo seminativo, quali: cereali, frumento, ortaggi e foraggi. Parte della popolazione si dedica alla zootecnia, si ha la presenza di allevamenti di bovini, avicoli e suini.

Sul territorio comunale esistono, più che aziende agricole di significativa rilevanza, numerose micro - realtà per lo più legate alla tradizione agricola del passato.

**5.2.3.2 Industria e artigianato**

Le principali attività industriali sono collocate nella Zona Industriale Prealpi di San Giacomo, uno dei maggiori poli industriali regionali, situata a sud del territorio comunale di Vittorio Veneto.

L'industria è presente nei comparti: alimentare (anche con imprese specializzate nella produzione lattiero-casearia e di mangimi), tessile e dell'abbigliamento, cartario, ottico, metalmeccanico, automobilistico, cantieristico, editoriale, chimico e plastico; si producono inoltre mobili e altri articoli in legno, materiali da costruzione, macchine per l'agricoltura e la silvicoltura, strumenti musicali e gioielli. È presente anche una centrale elettrica.

Sono inoltre presenti alcune realtà industriali di minori dimensioni disseminate nel territorio comunale e sorte lungo le principali arterie stradali comunali.

La posizione delle aree dedicate genera un traffico veicolare di servizio tra le stesse e le zone produttive dei comuni limitrofi.

È da ricordare la presenza di numerose centraline idroelettriche lungo il fiume Meschio oltre alla collocazione di un depuratore a sud del centro abitato di Carpesica.

**5.2.3.3 Commercio e servizi**

Le aree adibite al commercio ed ai servizi sono distribuite in tutto il territorio comunale. Tutte le principali arterie stradali sono disseminate da edifici e capannoni per la maggior parte ad uso commerciale.

### **5.2.4 Individuazione delle aree destinate a spettacolo a carattere temporaneo, oppure mobile, oppure all'aperto**

La localizzazione delle aree destinate a manifestazioni temporanee tradizionali e/o di spettacolo nel capoluogo e nei quartieri del Comune di Vittorio Veneto, per le quali dovranno essere emanate precise deroghe, sono indicate nell'apposita cartografia e nei paragrafi seguenti. Alcune aree per manifestazioni sono situate nei pressi di strutture scolastiche; è necessario pertanto che sia esclusa la possibilità di svolgere manifestazioni in concomitanza con l'orario scolastico. Di seguito sono indicate le aree adibite a manifestazioni temporanee ordinate con codice alfanumerico (es: M1) e visibili graficamente nella Tavola 1 e nella Tavola 4.

#### **5.2.4.1 Vittorio Veneto**

Sono presenti le seguenti aree per manifestazioni nel capoluogo comunale:

- Piazza del Popolo (M1)
- Viale della Vittoria (M26)
- Viale Trento e Trieste (M2)
- Campo Sportivo - Via del Castello (M14)
- Area Fenderl - Via del Meril (M9)

#### **5.2.4.2 Val Lapisina**

Sono presenti le seguenti aree per manifestazioni:

- Via della Vallata, 26 (M23)
- Via del Campat (M17)
- Oratorio - Piazza Santa Giustina (M16)

#### **5.2.4.3 Serravalle**

Sono presenti le seguenti aree per manifestazioni:

- L'intero Centro Storico (M8)
- Via San Lorenzo (M25)
- Collegio Dante Alighieri - Via Nicolò Tommaseo, 10 (M21)
- Area Castrum - Via Roma, 21 (M8)

#### **5.2.4.4 Costa - Meschio**

Sono presenti le seguenti aree per manifestazioni:

- Piazza Meschio (M5)
- Via Spalato (M18)
- Via Madonna della Salute (M24)
- Area Marco Polo Sporting Center - Via De Nadai (M20)
- Pista Atletica - Piazzale Consolini (M11)
- Victoria Campus, Via dei Corder (M27)
- Stadio Comunale Barison - Via Buonarotti (M7)

#### **5.2.4.5 Ceneda**

Sono presenti le seguenti aree per manifestazioni:

- Piazza Giovanni Paolo I (M3)
- Parco Papadopoli (M4)
- Area Rossi (M30)

#### **5.2.4.6 San Giacomo di Veglia**

Sono presenti le seguenti aree per manifestazioni:

- Chiesa Parrocchiale di San Giacomo di Veglia - Piazza Fiume (M19)
- Sporting Club 2001 - Via Sabotino (M22)
- Parco Dan - Via Schiapparelli (M10)
- Aerocampo - Via Menarè (M28)

#### **5.2.4.7 Val dei Fiori**

Sono presenti le seguenti aree per manifestazioni:

- Parco Giochi San Valentino – Cozzuolo (M6)
- Via Formeniga, 64 – Formeniga (M15)
- Via della Chiesa – Carpesica (M29)

#### **5.2.4.8 Fadalto**

Sono presenti le seguenti aree per manifestazioni:

- Parco Laghi Blu – Via Fadalto Basso (M12)
- Lago Morto (Spiaggia) – Via della Ferrovia (M13)

La possibilità di derogare dai limiti acustici del P.C.C.A. in tali aree, in occasione di manifestazioni e spettacoli temporanei, è disciplinata dal Regolamento Acustico Comunale.

## 6. MONITORAGGIO AMBIENTALE

### 6.1 STRUMENTAZIONE UTILIZZATA

La catena di misura fonometrica (cfr. Tabella 6.1) è risultata compatibile con le condizioni meteorologiche del periodo in cui si sono effettuate le misurazioni, e comunque in accordo con le norme CEI 29-10 ed EN 60804/1994.

La strumentazione è di Classe 1, conforme alle norme IEC 651/79 e 804/85 (CEI EN 60651/82 e CEI EN 60804/99).

Il microfono è munito di cuffia antivento. Prima e dopo ogni serie di misure è stata controllata la calibrazione della strumentazione mediante calibratore in dotazione (verificando che lo scostamento dal livello di taratura acustica non sia superiore a 0,5 dB, come indicato all'art. 2, comma 3 del D.M. 16.03.1998).

Come richiesto dall'art. 2, comma 4 del D.M. 16.03.1998, tutta la strumentazione fonometrica è provvista di certificato di taratura e controllata almeno ogni due anni per la verifica della conformità alle specifiche tecniche. Il controllo periodico è stato eseguito presso laboratori accreditati da un servizio di taratura nazionale.

Il valore dell'incertezza delle misure è pari a  $\pm 1$  dBA.

Tabella 6.1. Catena di misura fonometrica

Tipo	Marca e modello	N. matricola	Data di taratura	Certificato di taratura
<b>Analizzatore sonoro modulare di precisione</b>	Larson Davis Model 831	2353	19.05.2021	Vedi <b>Allegato 3</b>
<b>Filtri 1/3 d'ottava</b>				
<b>Software di analisi e di calcolo</b>	Larson Davis		Noise & Vibration Works v. 2.10.4	
<b>Analizzatore sonoro modulare di precisione</b>	Larson Davis Model 831	4230	23.10.2020	Vedi <b>Allegato 3</b>
<b>Filtri 1/3 d'ottava</b>				
<b>Software di analisi e di calcolo</b>	Larson Davis		Noise & Vibration Works v. 2.10.4	
<b>Analizzatore sonoro modulare di precisione</b>	Larson Davis Model 831	2137	16.02.2022	Vedi <b>Allegato 3</b>
<b>Filtri 1/3 d'ottava</b>				
<b>Software di analisi e di calcolo</b>	Larson Davis		Noise & Vibration Works v. 2.10.4	
<b>Analizzatore sonoro modulare di precisione</b>	Larson Davis Model 831	2558	29.03.2021	Vedi <b>Allegato 3</b>
<b>Filtri 1/3 d'ottava</b>				

<b>Software di analisi e di calcolo</b>	Larson Davis		Noise & Vibration Works v. 2.10.4	
<b>Tipo</b>	<b>Marca e modello</b>	<b>N. matricola</b>	<b>Data di taratura</b>	<b>Certificato di taratura</b>
<b>Analizzatore sonoro modulare di precisione</b>	Larson Davis Model 831	2869	19.05.2021	Vedi <b>Allegato 3</b>
<b>Filtri 1/3 d'ottava</b>				
<b>Software di analisi e di calcolo</b>	Larson Davis		Noise & Vibration Works v. 2.10.4	
<b>Analizzatore sonoro modulare di precisione</b>	Larson Davis Model LxT	3771	29.03.2021	Vedi <b>Allegato 3</b>
<b>Filtri 1/3 d'ottava</b>				
<b>Software di analisi e di calcolo</b>	Larson Davis		Noise & Vibration Works v. 2.10.4	
<b>Analizzatore sonoro modulare di precisione</b>	Larson Davis Model LxT	7104	23.06.2022	Vedi <b>Allegato 3</b>
<b>Filtri 1/3 d'ottava</b>				
<b>Software di analisi e di calcolo</b>	Larson Davis		Noise & Vibration Works v. 2.10.4	
<b>Analizzatore sonoro modulare di precisione</b>	Larson Davis Model LxT	3006	29.03.2021	Vedi <b>Allegato 3</b>
<b>Filtri 1/3 d'ottava</b>				
<b>Software di analisi e di calcolo</b>	Larson Davis		Noise & Vibration Works v. 2.10.4	
<b>Analizzatore sonoro modulare di precisione</b>	Larson Davis Model LxT	6896	12.11.2021	Vedi <b>Allegato 3</b>
<b>Filtri 1/3 d'ottava</b>				
<b>Calibratore</b>	CAL 200	8146	29.03.2021	
<b>Software di analisi e di calcolo</b>	Larson Davis		Noise & Vibration Works v. 2.10.4	

## 6.2 CONDIZIONI METEOROLOGICHE

Le attività di misurazione sono state condotte in condizioni meteorologiche compatibili con le specifiche richieste dal D.M. 16.03.98, ovvero in presenza di vento inferiore a 5 m/s e in assenza di precipitazioni piovose.

Nella Tabella 6.2 sono indicati i principali dati meteorologici relativi alle giornate in cui sono stati effettuati i rilievi fonometrici. Viene presa in considerazione la stazione di monitoraggio di Vittorio Veneto (TV), facente parte della rete regionale e collegate via radio, in tempo reale, alla centrale di acquisizione elaborati del Centro Meteorologico di Teolo (A.R.P.A.V.).

Tabella 6.2. Dati meteorologici stazione ARPAV di Vittorio Veneto (TV)

Data	Temp. Aria a 2 m (°C)			Pioggia (mm)	Umidità rel. A 2 m (%)		Vento a 10 m (m/s)			Direz. Preval.
	med	min	max		tot	min	max	Vel. Media (m/s)	Raffica	
				Ora					m/s	
12/09/2022	20,8	15,8	27,0	0,0	42	85	0,6	14:23	4,7	NO
20/09/2022	16,4	11,3	22,1	0,0	29	78	0,7	23:49	4,6	NO
21/09/2022	15,2	10,2	21,0	0,0	34	86	0,6	14:52	4,4	NNO
22/09/2022	15,3	11,2	20,1	0,0	39	79	0,7	13:10	3,9	NNO
23/09/2022	15,9	12,3	19,7	2,0*	41	84	0,4	10:58	4,0	NNO
28/09/2022	14,3	9,9	18,6	0,0	52	100	0,3	06:57	2,5	NNO
07/11/2022	10,9	5,9	17,9	0,0	39	88	0,3	18:04	2,5	NO
11/04/2023	10,9	7,3	15,9	0,0	44	80	0,5	12:23	3,9	NO

\* Si precisa che le misure fonometriche sono state eseguite in assenza di precipitazioni atmosferiche.

### 6.3 DESCRIZIONE E RISULTATI DELLE MISURE

Il monitoraggio ambientale nel territorio comunale è stato condotto utilizzando la strumentazione di cui al paragrafo 6.1, applicando le norme tecniche di rilevamento e di misurazione dell'inquinamento acustico definite dagli allegati A, B e C del D.M. 16.03.98.

Prima della formulazione del programma di monitoraggio sul territorio, sono state raccolte le informazioni utili ed è stata effettuata una serie di sopralluoghi al fine di definire un metodo di lavoro razionale, fissare le postazioni, i periodi ed i tempi di misura e stabilire eventuali priorità di intervento e controllo. Si è cercato quindi, con criteri di razionalità e nei limiti dell'incarico assegnato, di reperire notizie e dati sperimentali per una descrizione esauriente delle sorgenti che determinano o influiscono sul rumore ambientale nell'ambito del territorio comunale.

La Tabella 6.3 e la Tabella 6.4 riportano i risultati delle indagini fonometriche di lungo e breve periodo eseguite nel territorio comunale di Vittorio Veneto nei mesi di settembre e novembre 2022 e nel mese di aprile 2023.

Relativamente alle misure di breve periodo, **esse sono state eseguite della durata di 15 minuti perché in tale lasso di tempo si è stati in grado di campionare il rumore generato principalmente dalle sorgenti sonore artigianali/industriali/commerciali indagate**, le quali presentavano carattere di stazionarietà. Si ricorda che la D.G.R.V. 4313/1993 non prevede che per la redazione della Zonizzazione Acustica siano previsti rilievi fonometrici, ma che la stessa sia strutturata sulla base delle caratteristiche fisico-funzionali e d'uso del territorio (punto 0.1 dell'Allegato A1, capitolo "PREMESSA") e che i confini delle classi acustiche siano tracciati lungo gli assi viabilistici o lungo gli elementi fisici naturali (fiumi, canali, ecc.) salvo i casi in cui le aree diversamente classificate coincidono con la zonizzazione di P.R.G. (si veda punto 1.0, comma C, dell'Allegato A1 della D.G.R.V. 4313/1993). **I rilievi fonometrici hanno comunque permesso di eseguire una "fotografia acustica" dell'intero territorio comunale comprendendo anche zone agricole lontane da sorgenti di rumore e zone tutelate dal punto di vista ambientale quali le ZSC e ZPS insediate nel territorio di Vittorio Veneto.** Grazie a tali punti di rilievo fonometrico si è stati pertanto in grado di determinare le classi acustiche in maniera consona sulla base della funzionalità di destinazione urbanistica delle aree comunali assieme all'analisi dei dati acustici rilevati in esse. **Si precisa che le misure a bordo strada sono state depurate del rumore del passaggio dei veicoli al fine di rilevare il rumore delle sorgenti sonore specifiche indagate.**

Una migliore considerazione sui livelli riscontrati può essere effettuata attraverso la visione delle schede di misura riportate in **Allegato 1** ed in **Allegato 2**.

Tabella 6.3. Risultati dei rilievi fonometrici di lungo periodo (24 ore)

Vittorio Veneto - Misure lungo periodo settembre 2022							
Rif.	Leq	Classe acustica della zona	Posizione	Ora	Località	Via	Data
A <sub>DAY</sub>	48,2 dBA	Fascia B (tipo A)	Casa privata - A27	11:18- 11:18	Nove - San Floriano	Via Nove Alto	22/09/2022 23/09/2022
A <sub>NIGHT</sub>	40,2 dBA						
A <sub>24h</sub>	46,8 dBA						
B <sub>DAY</sub>	54,5 dBA	III	Casa privata - S.S. n.51	11:00 - 11:00	Ceneda	Via Marco Polo	20/09/2022 21/09/2022
B <sub>NIGHT</sub>	49,0 dBA						
B <sub>24h</sub>	53,3 dBA						
C <sub>DAY</sub>	53,7 dBA	Fascia 150m (tipo C2)	Casa privata - S.S. n.51VAR	12:21 - 12:21	Serravalle	Via Cal di Sotto	22/09/2022 23/09/2022
C <sub>NIGHT</sub>	38,1 dBA						
C <sub>24h</sub>	52,0 dBA						
D <sub>DAY</sub>	55,6 dBA	III	Casa privata - S.P. n.152	12:48 - 12:48	San Lorenzo	Via del Borgo Villa	22/09/2022 23/09/2022
D <sub>NIGHT</sub>	33,0 dBA						
D <sub>24h</sub>	53,9 dBA						
E <sub>DAY</sub>	46,2 dBA	Fascia A (tipo Cb)	Casa privata - S.P. n.35	11:50 - 11:50	Longhere	Via del Sora	22/09/2022 23/09/2022
E <sub>NIGHT</sub>	37,4 dBA						
E <sub>24h</sub>	44,7 dBA						
F <sub>DAY</sub>	55,4 dBA	II	Casa privata - S.P. n.422	11:42 - 11:42	Costa	Via C, Forlanini	20/09/2022 21/09/2022
F <sub>NIGHT</sub>	48,3 dBA						
F <sub>24h</sub>	54,0 dBA						
G <sub>DAY</sub>	53,2 dBA	III	Casa privata - S.P. 86	12:05 - 12:05	Castella	Via Col di Lana	20/09/2022 21/09/2022
G <sub>NIGHT</sub>	43,9 dBA						
G <sub>24h</sub>	51,7 dBA						
H <sub>DAY</sub>	49,5 dBA	III	Casa privata - S.P. n.103	12:25 - 12:25	Carpesica	Via I. De Zorzi	20/09/2022 21/09/2022
H <sub>NIGHT</sub>	42,5 dBA						
H <sub>24h</sub>	48,1 dBA						
I <sub>DAY</sub>	54,7 dBA	III	Casa privata - S.P. n.71	11:18 - 11:18	San Giacomo di Veglia	Via Isonzo	20/09/2022 21/09/2022
I <sub>NIGHT</sub>	49,5 dBA						
I <sub>24h</sub>	53,6 dBA						
J <sub>DAY</sub>	57,1 dBA	III	Casa privata - S.P. n.86VAR	10:40 - 10:40	Ceneda	Via della Bressana	20/09/2022 21/09/2022
J <sub>NIGHT</sub>	44,0 dBA						
J <sub>24h</sub>	55,4 dBA						



Vittorio Veneto - Misure lungo periodo settembre 2022							
Rif.	Leq	Classe acustica della zona	Posizione	Ora	Località	Via	Data
K <sub>DAY</sub>	60,6 dBA	Fascia A (ferrovia)	Casa privata - Ferrovia	13:36 - 13:36	Ceneda	Via Ippolito Nievo	22/09/2022 23/09/2022
K <sub>NIGHT</sub>	47,8 dBA						
K <sub>24h</sub>	59,0 dBA						
L <sub>DAY</sub>	53,9 dBA	Fascia A (tipo A)	Casa privata - A27	13:14 - 13:14	Ceneda	Via S. Fris	22/09/2022 23/09/2022
L <sub>NIGHT</sub>	46,9 dBA						
L <sub>24h</sub>	52,6 dBA						

Tabella 6.4. Risultati dei rilievi fonometrici di breve periodo (15 minuti)

Vittorio Veneto - Misure breve periodo settembre / novembre 2022 ed aprile 2023									
Rif.		Leq	Classe acustica della zona	Posizione	Ora	Località	Via	Data	veicoli /h
R1	Assenza traffico	67,8 dBA	II	Centrale idroelettrica (1)	18:20 - 18:35	Vittorio Veneto	Via Lungo-Meschio	12/09/2022	---
R2	Escluso traffico	57,0 dBA	III	Scuola Materna	14:44 - 14:59	Serravalle	Largo di Porta Cadore	28/09/2022	580
	Incluso traffico	62,3 dBA							
R2 bis	Traffico veicolare esterno	35,1 dBA	Limite diurno 45 dBA (DPR 142/04)	Interno Scuola Materna	15:46 - 16:01	Serravalle	Largo di Porta Cadore	07/11/2022	64
R3	Escluso traffico	42,5 dBA	III	Scuola dell'Infanzia (2)	13:27 - 13:42	San Giacomo di Veglia	Via San Fermo	12/09/2022	4
	Incluso traffico	42,7 dBA							
R4	Escluso traffico	44,6 dBA	III	Scuola dell'Infanzia (1)	09:58 - 10:13	Carpesica	Via Giardino	12/09/2022	460
	Incluso traffico	68,4 dBA							
R4 bis	Traffico veicolare esterno	33,8 dBA	Limite diurno 45 dBA (DPR 142/04)	Interno Scuola dell'Infanzia (1)	16:22 - 16:37	Carpesica	Via Giardino	07/11/2022	12
R5	Escluso traffico	43,8 dBA	III	Scuola dell'Infanzia (3)	16:32 - 16:47	Calderano	Via Piccoli	12/09/2022	4
	Incluso traffico	45,6 dBA							
R6	Escluso traffico	45,3 dBA	V	Zona Industriale (4)	13:00 - 13:15	San Giacomo di Veglia	Viale Enrico Mattei	12/09/2022	660
	Incluso traffico	67,1 dBA							
R7	Escluso traffico	43,0 dBA	II	Scuola Primaria	17:49 - 18:04	Ceneda	Via Ugo Foscolo	07/11/2022	180
	Incluso traffico	59,8 dBA							
R7 bis	Traffico veicolare esterno	36,1 dBA	Limite diurno 45 dBA (DPR 142/04)	Interno Scuola Primaria	16:51 - 17:06	Ceneda	Via Ugo Foscolo	07/11/2022	32
R8 day (1)	Escluso traffico	40,9 dBA	II	Ospedale day	15:17 - 15:32	Vittorio Veneto	Via C. Forlanini	12/09/2022	64
	Incluso traffico	43,3 dBA							

Vittorio Veneto - Misure breve periodo settembre / novembre 2022 ed aprile 2023									
Rif.	Leq	Classe acustica della zona	Posizione	Ora	Località	Via	Data	veicoli /h	
R8 day (2)	Escluso traffico	46,7 dBA	II	Ospedale day con poligono	15:35 - 15:50	Vittorio Veneto	Via C. Forlanini	28/09/2022	116
	Incluso traffico	52,2 dBA							
R8 ngt	Escluso traffico	39,2 dBA	II	Ospedale night	22:10 - 22:25	Vittorio Veneto	Via C. Forlanini	12/09/2022	4
	Incluso traffico	39,6 dBA							
R9 day	Assenza traffico	42,3 dBA	III	Depuratore day	09:35 - 09:50	Carpesica	Via Bonaldi Giovanni Battista	12/09/2022	---
R9 ngt	Assenza traffico	44,8 dBA	III	Depuratore night	22:07 - 22:22	Carpesica	Via Bonaldi Giovanni Battista	12/09/2022	---
R10 day	Escluso traffico	39,7 dBA	I	Centro assistenziale day (1)	15:40 - 15:55	Vittorio Veneto	Via Palmanova	12/09/2022	8
	Incluso traffico	43,0 dBA							
R10 ngt	Escluso traffico	34,2 dBA	I	Centro assistenziale night (1)	22:13 - 22:28	Vittorio Veneto	Via Palmanova	12/09/2022	8
	Incluso traffico	39,5 dBA							
R11	Escluso traffico	49,8 dBA	V	Zona Industriale (1)	11:11 - 11:26	San Giacomo di Veglia	Via Cal Larga	12/09/2022	240
	Incluso traffico	57,0 dBA							
R12	Escluso traffico	38,2 dBA	II	Parco di Villa Papadopoli	18:56 - 19:11	Vittorio Veneto	Via Brevia	12/09/2022	8
	Incluso traffico	42,6 dBA							
R13	Escluso traffico	41,3 dBA	II	Complesso Scolastico	15:07 - 15:22	Vittorio Veneto	Via A. Maschietto	28/09/2022	12
	Incluso traffico	45,7 dBA							
R14	Escluso traffico	49,6 dBA	III	Scuola Secondaria di Primo Grado (1)	17:31 - 17:46	Vittorio Veneto	Via dello Stadio	12/09/2022	108
	Incluso traffico	62,4 dBA							
R14 bis	Traffico veicolare esterno	33,9 dBA	Limite diurno 45 dBA (DPR 142/04)	Interno Scuola Secondaria di Primo Grado (1)	17:22 - 17:37	Vittorio Veneto	Via dello Stadio	07/11/2022	12
R15	Escluso traffico	48,8 dBA	VI	Zona Industriale (2)	12:18 - 12:33	San Giacomo di Veglia	Via Donatori di Sanguine	12/09/2022	88
	Incluso traffico	66,5 dBA							

Vittorio Veneto - Misure breve periodo settembre / novembre 2022 ed aprile 2023									
Rif.		Leq	Classe acustica della zona	Posizione	Ora	Località	Via	Data	veicoli /h
R16	Escluso traffico	41,1 dBA	IV	Artigianato (2)	10:45 - 11:00	San Giacomo di Veglia	Via Calderara	12/09/2022	8
	Incluso traffico	47,5 dBA							
R17	Assenza traffico	61,7 dBA	IV	Artigianato (4)	16:59 - 17:14	San Giacomo di Veglia	Via Levada	12/09/2022	---
R18	Escluso traffico	50,7 dBA	IV	Area commerciale	14:52 - 15:07	Vittorio Veneto	Via G. Matteotti	12/09/2022	340
	Incluso traffico	56,0 dBA							
R19 day	Escluso traffico	50,5 dBA	III	Centro assistenziale day (2)	16:06 - 16:21	Vittorio Veneto	Via B. Brandolini	12/09/2022	476
	Incluso traffico	63,6 dBA							
R19 ngt	Escluso traffico	40,5 dBA	III	Centro assistenziale night (2)	22:41 - 22:56	Vittorio Veneto	Via B. Brandolini	12/09/2022	148
	Incluso traffico	67,7 dBA							
R20	Escluso traffico	43,0 dBA	III	ZSC	14:10 - 14:25	Vittorio Veneto	Via XXX Ottobre	28/09/2022	304
	Incluso traffico	59,0 dBA							
R21 day	Escluso traffico	58,8 dBA	III	Artigianato day (3)	11:31 - 11:46	San Giacomo di Veglia	Via del Campardo	12/09/2022	456
	Incluso traffico	70,3 dBA							
R21 day bis	Escluso traffico	52,4 dBA	III	Artigianato day bis (3)	17:18 - 17:33	San Giacomo di Veglia	Via del Campardo	11/04/2023	56
	Incluso traffico	54,8 dBA							
R21 ngt	Escluso traffico	53,3 dBA	III	Artigianato night (3)	22:26 - 22:41	San Giacomo di Veglia	Via del Campardo	12/09/2022	24
	Incluso traffico	56,3 dBA							
R22	Escluso traffico	49,7 dBA	III	Centrale idroelettrica (2)	10:30 - 10:45	Fadalto	Via Fadalto Basso	28/09/2022	16
	Incluso traffico	53,2 dBA							
R23	Escluso traffico	43,0 dBA	III	Artigianato (1)	10:17 - 10:32	Carpesica	Via G. Giardino	12/09/2022	288
	Incluso traffico	64,5 dBA							

Vittorio Veneto - Misure breve periodo settembre / novembre 2022 ed aprile 2023									
Rif.		Leq	Classe acustica della zona	Posizione	Ora	Località	Via	Data	veicoli /h
R24	Escluso traffico	51,2 dBA	IV	Centrale Idroelettrica (3)	11:02 - 11:17	Nove	Via del Borgo Botteon	28/09/2022	4
	Incluso traffico	53,3 dBA							
R25	Assenza traffico	43,2 dBA	II	ZPS e ZSC	12:04 - 12:19	Vittorio Veneto	Via Crodarossa	28/09/2022	---
R26	Assenza traffico	62,5 dBA	III	Centrale idroelettrica (4)	13:47 - 14:02	San Giacomo di Veglia	Via Postumia	12/09/2022	---
R27	Escluso traffico	49,4 dBA	VI	Zona Industriale (3)	12:38 - 12:53	San Giacomo di Veglia	Via Podgora	12/09/2022	480
	Incluso traffico	64,3 dBA							
RF bis	Traffico veicolare esterno	33,4 dBA	Limite notturno 40 dBA (DPR 142/04)	Interno Casa privata - S.P. n.422	22:29 - 22:44	Costa	Via C, Forlanini	11/04/2023	---

## 6.4 OSSERVAZIONI SUI LIVELLI ACUSTICI RICONTRATI

Sono state monitorate (misure fonometriche di lungo periodo della durata di 24 ore) le principali **infrastrutture stradali** del territorio comunale. Dall'analisi dei tracciati fonometrici si sono potute riscontrare le seguenti situazioni:

- Misura fonometrica **A - A27**: misura effettuata nella "fascia B", per tale strada (Autostrada "D'Alemagna") il livello sonoro diurno e notturno generato dal traffico veicolare rimane al di sotto dei limiti delle fasce di pertinenza acustica per infrastrutture esistenti (tipo A - pari a 100 m e tipo B - pari a 150m) senza creare particolari criticità acustiche. Per tale infrastruttura è stata eseguita una seconda misura (Misura fonometrica **L**) all'altezza di via S. Fris all'interno della fascia di pertinenza acustica "A", in seguito alle segnalazioni da parte dei residenti. Dal rilievo si evince che il livello sonoro diurno e notturno generato dal traffico veicolare rimane al di sotto dei limiti delle fasce di pertinenza acustica senza creare particolari criticità acustiche.
- Misura fonometrica **B - S.S. n.51**: per tale strada (Strada Statale di collegamento tra San Vendemiano e Dobbiaco (BL) e passante per Fadalto, Nove - San Floriano, Savassa, Serravalle, Sant'Andrea, il Centro comunale e San Giacomo di Veglia), classificata come Strada Extraurbana Secondaria di tipo Cb al di fuori dei centri abitati, e come strada urbana all'interno dei centri abitati, il livello sonoro diurno pari a 54,5 dBA e notturno pari a 49,0 dBA generato dal traffico stradale rimane ben al di sotto dei limiti nello specifico caso della classe III di 60 dBA nel periodo diurno e 50 dBA nel periodo notturno senza creare particolari criticità acustiche;
- Misura fonometrica **C - S.S. n.51VAR**: misura effettuata nella fascia di pertinenza di 150m, per tale strada (Strada Statale di collegamento tra località La Sega e località Rindola nel comune di Vittorio Veneto), classificata come Strada Extraurbana Secondaria di nuova realizzazione di tipo C2, il livello sonoro diurno e notturno generato dal traffico veicolare rimane al di sotto dei limiti della fascia di pertinenza acustica senza creare particolari criticità acustiche.
- Misura fonometrica **D - S.P. n.152**: per tale strada (Strada Provinciale di collegamento tra Vittorio Veneto e Colbertaldo e passante per San Lorenzo, Tarzo, Resana, Farrò, Premaor, Campepa e Guia), classificata come Strada Locale di tipo F al di fuori dei centri abitati e come strada urbana all'interno dei centri abitati, il livello sonoro diurno e notturno generato dal traffico stradale rimane al di sotto dei limiti delle fasce di pertinenza acustica (pari a 30 m non riportata negli elaborati grafici) e dei limiti di immissione (nello specifico caso della classe III) senza creare particolari criticità acustiche;
- Misura fonometrica **E - S.P. n.35**: misura effettuata nella "fascia A", per tale strada (Strada Provinciale di collegamento tra Vittorio Veneto e Lago e passante per Longhere, Revine, Santa Maria), classificata come Strada Extraurbana Secondaria di tipo Cb, il livello sonoro diurno e notturno generato dal traffico veicolare rimane al di sotto dei limiti della fascia A di pertinenza acustica per infrastrutture esistenti (tipo A pari a 100 m e B pari a 50 m) senza creare particolari criticità acustiche;
- Misura fonometrica **F - S.P. n.422**: per tale strada (Strada Provinciale di collegamento tra Altopiano del Cansiglio e Vittorio Veneto e passante per Osigo, Fregona e Anzano), classificata come Strada Urbana di quartiere di tipo E al di fuori dei centri abitati e come strada urbana all'interno dei centri abitati, il livello sonoro diurno e notturno generato dal traffico stradale ha evidenziato un lieve superamento dei limiti sia nel periodo diurno che nel periodo notturno non rimanendo al di sotto dei limiti delle fasce di pertinenza acustica (pari a 30 m non riportata negli elaborati grafici) e dei limiti di immissione (nello specifico caso della classe II).

- Per questo motivo, vista l'impossibilità di realizzare interventi diretti sui ricettori a carattere abitativo, è stato necessario effettuare un rilievo fonometrico a finestre chiuse (il cui esito è risultato congruo ai limiti), al centro della stanza del ricettore abitativo più esposta alla strada (rilievo RFbis), al fine di garantire che sia rilevato un livello equivalente notturno minore di 40 dBA e quindi rispettoso del valore richiesto dall'art. 6, comma 2, lettera b) del D.P.R. 142/2004.
- Misura fonometrica **G - S.P. n.86**: per tale strada (Strada Provinciale di collegamento tra Vittorio Veneto e Pieve di Soligo e passante per Cozzuolo, Corbanese, San Pietro di Feletto e Refrontolo), classificata come Strada Locale di tipo F, al di fuori dei centri abitati e come strada urbana all'interno dei centri abitati, il livello sonoro diurno e notturno generato dal traffico stradale rimane al di sotto dei limiti delle fasce di pertinenza acustica (pari a 30 m non riportata negli elaborati grafici) e dei limiti di immissione (nello specifico caso della classe III) senza creare particolari criticità acustiche;
  - Misura fonometrica **H - S.P. n.103**: per tale strada (Strada Provinciale di collegamento tra Vittorio Veneto e Conegliano e passante per Carpesica e Ogliano), classificata come Strada Locale di tipo F, al di fuori dei centri abitati e come strada urbana all'interno dei centri abitati, il livello sonoro diurno e notturno generato dal traffico stradale rimane al di sotto dei limiti delle fasce di pertinenza acustica (pari a 30 m non riportata negli elaborati grafici) e dei limiti di immissione (nello specifico caso della classe III) senza creare particolari criticità acustiche;
  - Misura fonometrica **I - S.P. n.71**: per tale strada (Strada Provinciale di collegamento tra Ponte della Muda e San Giacomo di Veglia e passante per Cordignano, Pindello, Santo Stefano e San Martino), classificata come Strada Urbana di quartiere di tipo E, al di fuori dei centri abitati e come strada urbana all'interno dei centri abitati, il livello sonoro diurno e notturno generato dal traffico stradale rimane ben al di sotto dei limiti delle fasce di pertinenza acustica (pari a 30 m non riportata negli elaborati grafici) e dei limiti di immissione (nello specifico caso della classe III) senza creare particolari criticità acustiche;
  - Misura fonometrica **J - S.P. n.86VAR**: per tale strada (Strada Provinciale di collegamento tra la Autostrada A27 e la Strada Statale n.51 a sud di Ceneda), classificata come Strada Extraurbana Secondaria di nuova realizzazione di tipo C1, il livello sonoro diurno e notturno generato dal traffico veicolare rimane al di sotto dei limiti della fascia di pertinenza acustica per infrastrutture di nuova realizzazione (unica fascia pari a 250 m) senza creare particolari criticità acustiche;
  - Misura fonometrica **L - AUTOSTRADA A27**: misura effettuata nella "fascia B", per tale strada (Autostrada "D'Alemagna" che collega Venezia e Ponte nelle Alpi congiungendosi alla S.S. n.51 di Alemagna) il livello sonoro diurno e notturno generato dal traffico veicolare rimane al di sotto dei limiti delle fasce di pertinenza acustica per infrastrutture esistenti (tipo A - pari a 100 m e tipo B - pari a 150m) senza creare particolari criticità acustiche.

È stata inoltre effettuata una misurazione della rumorosità (misura strumentale di lungo periodo **K** della durata di 24 ore) generata dal **passaggio di treni sulla linea ferroviaria esistente Ponte nelle Alpi - Conegliano**. In questo caso il risultato del rilievo fonometrico ha accertato il rispetto dei limiti per le fasce di pertinenza acustica ferroviaria sia nel periodo diurno (con un valore di 60,6 dBA contro il limite di 70 dBA della fascia di pertinenza acustica A) che nel periodo notturno (con un valore di 47,8 dBA contro il limite di 60 dBA della fascia di pertinenza acustica A).

Oltre a quella generata dal traffico stradale, la rumorosità del periodo diurno e notturno nelle **aree urbanizzate** è caratterizzata dai principali poli attrattori diffusi nel territorio (centro storico del Comune di Vittorio Veneto e dei suoi quartieri, esercizi commerciali, scuole, municipio, centri religiosi, strutture sportive, banche, uffici pubblici e postali, cimitero e pubblici esercizi).



I **ricettori sensibili** sono rappresentati dalle **scuole**, dalla **Villa Veneta “Villa Papadopoli”**, dalle zone speciale di conservazione (**ZSC**), dalla zona di protezione speciale (**ZPS**), dall’ospedale, dall’Hospice “Casa Antica Fonte” e dall’istituto socio-sanitario “Cesana Malanotti”. Sono state realizzate misure fonometriche per le strutture scolastiche, le ZSC, ZPS, l’ospedale e le strutture sanitarie visto che la D.G.R.V. 4313/1993 indica che in particolare devono essere considerati azionabili come minimo alla classe I, i complessi scolastici costituiti da più scuole di ordine differente.

È da considerare che la scuola materna “Santa Giustina” di Serravalle (rilievo R2) sita in Largo di Porta Cadore, la scuola dell’infanzia “Carlo Collodi” di Carpesica sita in via Giardino (rilievo R4), la scuola materna “Ugo Foscolo” di Ceneda sita in via Ugo Foscolo (rilievo R7) e la scuola secondaria di primo grado “Lorenzo da Ponte” di Vittorio Veneto sita in via dello Stadio (rilievo R14) sono collocate in tratti urbani che presentano flussi veicolari diurni particolarmente elevati. Tali infrastrutture non sono in grado di rispettare all’interno delle proprie fasce di pertinenza i limiti di 50 dBA richiesti dal D.P.R. 142/2004 all’altezza delle scuole. Vista l’impossibilità di realizzare interventi diretti sui ricettori sensibili, è stato necessario effettuare dei rilievi fonometrici a finestre chiuse (il cui esito è risultato congruo ai limiti), al centro dell’aula più esposta alla strada di ogni scuola (rilievi R2bis, R4bis, R7bis e R23bis), al fine di garantire che sia rilevato un livello equivalente minore di 45 dBA e quindi rispettoso del valore richiesto dall’art. 6, comma 2, lettera c) del D.P.R. 142/2004.

Per quanto riguarda:

- il complesso scolastico compreso tra via Enrico Talin, via Carso e viale Vittorio Emanuele II (rilievo R13) – Liceo Scientifico “Marcantonio Flaminio”, Istituto Professionale di Stato per i Servizi Alberghieri e della Ristorazione “Alfredo Beltrame”, Liceo Artistico Statale “Bruno Munari”, IIS “Vittorio Veneto Città della Vittoria”
- il complesso scolastico compreso tra via Pontavai e via Luigino de Nadai – Scuola Secondaria di Primo Grado “Umberto Cosmo”, IIS “Vittorio Veneto” – sede ITE, Scuola Elementare “Marco Polo”

le misurazioni effettuate hanno confermato il rispetto della classe I anche nella luce di un traffico stradale che, all’altezza degli edifici, non risultava particolarmente impattante dal punto di vista acustico.

Le restanti strutture scolastiche (composte da scuole di singolo grado di istruzione) sono state classificate sulla base della zonizzazione acustica circostante al fine di evitare microsuddivisioni e originare ambiti funzionali omogenei significativi.

Le risultanze della misura, diurna e notturna (rilievi R10day e R10ngt), in corrispondenza dell'Organizzazione di servizi sociali "Istituto Cesana Melanotti" e dell'Hospice "Casa Antica Fonte" ha rilevato principalmente il solo rumore del traffico veicolare transitante, in lontananza, lungo Via C. Forlanini, con esiti acustici rispettosi dei limiti acustici diurni e notturni della classe I.

L'ospedale policlinico di Vittorio Veneto confina a est con il Tiro a Segno Nazionale. Per questa ragione sono stati analizzati due scenari:

- Scenario n.1: Tiro a Segno chiuso;
- Scenario n.2: Tiro a Segno aperto.

In entrambi i casi, le rilevazioni hanno confermato il rispetto dei limiti diurni e notturni di classe I anche alla luce di un traffico veicolare che all'altezza dell'edificio non risultava particolarmente impattante dal punto di vista acustico. Inoltre anche l'attività sportiva di "Tiro a segno" confinante, non ha creato criticità acustica di sorta.

L'area del **centro storico** di Vittorio Veneto è stata monitorata presso la zona della Scuola Materna "Santa Giustina" (rilievo R2) e presso l'associazione "Fondazione Piccolo Rifugio" (rilievi R19day e R19ngt) ed ha riscontrato un notevole passaggio di veicoli lungo la Strada Statale n.51 "di Alemagna". Tuttavia, nonostante l'intenso traffico, non sono mai stati superati i limiti diurni di 65 dBA e notturni di 55 dBA della classe quarta assegnata all'area del centro storico.

Il Comune di Vittorio Veneto è inoltre caratterizzato dalla presenza di n.4 aree della **Rete Natura 2000** ovvero da n.3 aree ZSC (Zone Speciali di Conservazione) e n.1 area ZPS (Zona a Protezione Speciale) codificati come IT3230025 "Gruppo del Visentin: M. Faverghera - M. Cor", IT3240005 "Perdonanze e corso del Monticano", IT3240032 " Fiume Meschio" e IT3240024 "Dorsale prealpina tra Valdobbiadene e Serravalle". Al fine di monitorare la fruizione di tali aree tutelate dal punti di vista ambientale, per la quali la quiete deve rappresentare la caratteristica di maggiore importanza, sono stati effettuati dei rilievi fonometrici per verificare se i livelli sonori rispettassero i limiti della classe acustica assegnata.

In particolare, le misurazioni di breve periodo effettuate all'interno della ZSC "Perdonanze e corso del Monticano" (rilievo R20) e della ZSC "Gruppo del Visentin: M. Faverghera - M. Cor", corrispondente alla ZPS "Dorsale prealpina tra Valdobbiadene e Serravalle" (rilievo R25), hanno evidenziato livelli di rumorosità inferiori a 50 dBA nei periodi in cui non vi era evidenza del passaggio di veicoli lungo le prospicienti arterie stradali, rispettando così i limiti della classe I. Il rilievo (R1), eseguito nei pressi della ZSC "Fiume Meschio", ha evidenziato un livello sonoro pari a 67,8 dBA dovuto al funzionamento della Centrale Idroelettrica situata lungo il fiume.

I principali **beni culturali** sono stati circoscritti relativamente alla sola Villa Veneta "Villa Papadopoli", con presenza di pertinenze tali da delineare un' area dove anche in questo caso, per la sua fruizione, la quiete deve rappresentare la caratteristica di maggiore importanza. È stata pertanto eseguita una misure fonometrica (rilievo R12) dove tale rilievo strumentale ha evidenziato valori ampiamente sotto i 50 dBA, confermando che in tale zona non sono presenti forme di inquinamento acustico.

Sono state esaminate anche le **aree residenziali** del capoluogo cittadino di Vittorio Veneto e dei quartieri di Serravalle, Ceneda, Vendran, Carpesica e San Giacomo di Veglia. Per quanto riguarda tali aree urbanizzate, le aree residenziali sono state monitorate unitamente alle scuole di ogni genere insediate al loro interno attraverso i rilievi R14 e R13 (capoluogo cittadino), R3 (San Giacomo di Veglia), R5 (Vendran), R2 (Serravalle) e R7 (Ceneda), confermando livelli sonori richiesti per garantire la giusta quiete nelle zone in cui ci sono gli agglomerati di abitazioni. Le restanti aree residenziali sono afferenti alla misura nei pressi della Zona Industriale nel Capoluogo (rilievo R9) ed anche in questo caso non sono state registrare particolari criticità sonore. In generale comunque si è riscontrato che i livelli di rumore erano dati dall'intermittente traffico stradale che non incide particolarmente sul clima acustico delle zone esaminate.

Le **aree agricole** presentano in generale una bassa rumorosità, ricordando che per tali zone il clima acustico può aumentare in alcuni periodi dell'anno, a causa delle tradizionali lavorazioni rurali. Ne è una prova la misura eseguita presso il punto R20 (posto in prossimità della ZSC), dove sono ampiamente rispettati i limiti della classe III assegnata alle zone agricole.

Per quanto concerne le **attività produttive** poste all'interno delle principali aree industriali di San Giacomo di Veglia, esse hanno evidenziato livelli di rumorosità ben inferiori a 70 dBA nel periodo diurno e 70 dBA nel periodo notturno per la classe VI (rilievi R11, R15 e R27) ed inferiori a 70 dBA nel periodo diurno e 60 dBA nel periodo notturno per la classe V (rilievo R6).

Nel territorio di Vittorio Veneto sono presenti anche due **aree di trattamento di inerti**. La prima è collocata a est della zona industriale di San Giacomo di Veglia ed è stato eseguito un rilievo fonometrico (rilievo R17), la seconda è collocata a ovest della zona industriale di San Giacomo di Veglia ed è stato eseguito un rilievo fonometrico (rilievo R16). Tali rilievi hanno dimostrato il pieno rispetto del limite diurno di immissione di 65 dBA della classe IV che sarà assegnata a tali ditte.

È stata monitorata l'**area commerciale** sita a nord della Zona Industriale di San Giacomo di Veglia (rilievo R18), confermando nella rilevazione valori di rumore ben al di sotto ai 65 dBA di giorno, rispettando così i limiti di classe IV assegnati alle zone commerciali-direzionali.

La misura R21day eseguita presso la cantina di Vittorio Veneto all'altezza di via del Campardo ha evidenziato che, scorporando il traffico si ha il totale rispetto dei limiti assoluti di immissione della classe III. Relativamente al traffico, esso è stato misurato in momento di passaggio veicolare di punta e per il quale il rumore stradale risultava piuttosto elevato. Per tale motivo è stata eseguita una ulteriore misura (rilievo R21daybis) in un momento differente dove invece il traffico risultava molto più contenuto (scenario predominante tipico dell'infrastruttura) e per il quale sono stati rilevati livelli sonori inferiori ai limiti della classe III.

Nell'area a nord di Vittorio Veneto sono presenti tre **centrali idroelettriche Enel**, ed è stato effettuato un rilievo fonometrico presso due di queste. La prima sita a Fadalto (rilievo R22) e la seconda sita a Nove (rilievo R24), confermando nella rilevazione valori di rumore ben al di sotto ai 65 dBA di giorno, rispettando così i limiti della classe IV che sarà assegnata a tali aziende.











Il Comune di Vittorio Veneto è inoltre caratterizzato dalla presenza di due **centraline idroelettriche**, la prima sita in centro abitato a San Giacomo di Veglia (rilievo R26) e la seconda sita nei pressi della ZSC "Fiume Meschio" (rilievo R1), tali rilievi hanno evidenziato nel periodo diurno un lieve superamento dei limiti di 60 dBA della classe III a cui sono state assegnate. Nel paragrafo 9.1.3 di pag. 254 sono descritte quali dovranno essere le azioni da conseguire, per minimizzare gli impatti acustici generati dal funzionamento delle centraline.

Le 22 (ventidue) **attività produttive in zona impropria**, definite dal P.R.G., sono state oggetto di sopralluogo visivo (si veda Tabella 6.5 di pag.53) senza manifestare l'esigenza di effettuare rilievi acustici puntuali in quanto non generatrici di apprezzabili livelli acustici nelle aree circostanti eccetto per le attività in zona impropria "De Nardi S.r.l." (rilievo R17) sita in via Levada a sud della frazione di San Giacomo di Veglia e la "Cantina di Vittorio Veneto" (rilievi R21day, R21daybis e R21ngt) sita in via del Campardo, anch'essa a sud della frazione di San Giacomo di Veglia dove si è ritenuto opportuno effettuare indagini fonometriche, confermando i livelli sonori delle Aree Omogenee nelle quali sono ubicate.











Come descritto sopra, tutte le 22 attività produttive puntuali in zona impropria definite dal P.R.G., sono state oggetto di sopralluogo per verificare la loro congruenza con i dettami della D.G.R.V. 4313/1993. L'Allegato A1 al punto 4.0 (criteri metodologici per la classificazione delle aree urbane) indica che nella valutazione delle diverse Aree Omogenee che compongono il territorio urbano devono essere considerate le variabili relative a traffico, popolazione, attività commerciali (terziarie) ed artigianali. Pertanto per le aziende in zona impropria attualmente attive (escluse pertanto quelle abbandonate o dismesse e che si trovano in contesto urbano) che risultano essere a carattere industriale o terziario, saranno valutati i mq di superficie da loro occupati. Tali valori numerici rapportati al numero di abitanti, rappresenteranno un parametro utile per determinare la idonea classe acustica delle Aree Omogenee che compongono il territorio urbano presso la quale sono insediate. Per tutte le restanti attività in zona impropria attualmente funzionanti localizzate in contesti non urbani (per esempio in zone agricole E da P.R.G.), esse dovranno adeguarsi ai limiti delle Aree Omogenee in cui sono localizzate. Tale scelta è dovuta dal fatto che tali imprese, non essendo azionate come aree industriali "D" da P.R.G. non possono essere poste in classe V in quanto potrebbero essere trasferite, bloccate o da confermare. Nel caso una azienda nelle prossime revisioni del P.R.G. sia assegnata come Zona Industriale "D" il P.C.C.A. riceverà tale scelta dell'Amministrazione Comunale e l'area dell'impresa sarà modificata ad una più congrua classe V come indicato dalla D.G.R.V. 4313/1993 nell'Allegato A1, punto 2.0.

Per maggiore completezza nella Tabella 6.5 di pagina successiva è indicata una breve scheda descrittiva dei 22 sopralluoghi visivi effettuati con le note descrittive delle valutazioni effettuate per ogni attività impropria analizzata.

Tabella 6.5. Ricognizioni effettuate per la valutazione delle attività produttive in zona impropria





Riferimento sopralluogo e località	Descrizione fotografica	Descrizione dell'ubicazione nel territorio	Descrizione
S1 - Nove-San Floriano			Attività dismessa
			Non è stato necessario effettuare il rilievo fonometrico
S2 - Vittorio Veneto			Lane Bottoli S.r.l. - Fabbrica tessile
			Attività secondaria Non è stato necessario effettuare il rilievo fonometrico
S3 - San Giacomo di Veglia			Zanette S.r.l. - Vendita materiale edilizio
			Attività terziaria Non è stato necessario effettuare il rilievo fonometrico
S4 - Vittorio Veneto			Attività dismessa
			Non è stato necessario effettuare il rilievo fonometrico
S5 - Meschio			Attività dismessa
			Non è stato necessario effettuare il rilievo fonometrico

Riferimento sopralluogo e località	Descrizione fotografica	Descrizione dell'ubicazione nel territorio	Descrizione
S6 - Meschio			Omega Display Creation - Lavorazioni Plexiglass Attività secondaria
			Non è stato necessario effettuare il rilievo fonometrico
S7 - Meschio			Impresa Edile Maset Srl Attività secondaria
			Non è stato necessario effettuare il rilievo fonometrico
S8 - Meschio			Attività dismessa
			Non è stato necessario effettuare il rilievo fonometrico
S9 - Meschio			G.E.G. Sas Di Giampietro - Vendita Accessori Biciclette Attività terziaria
			Non è stato necessario effettuare il rilievo fonometrico
S10 - Ceneda			Habasis Italiana SpA - Produzione materie plastiche Attività secondaria
			Non è stato necessario effettuare il rilievo fonometrico

Riferimento sopralluogo e località	Descrizione fotografica	Descrizione dell'ubicazione nel territorio	Descrizione
S11 - San Giacomo di Veglia			Italparchetti Srl - Produzione pavimenti in legno
			Attività secondaria
S12 - San Giacomo di Veglia			Ver. Vitt. Snc - Trattamento e rivestimento metalli
			Attività secondaria
S13 - San Giacomo di Veglia			Marchioni Marmi Snc - Lavorazione Marmi
			Attività secondaria
S14 - Vittorio Veneto			D.L.G. Sas - Vendita attrezzature per verniciatura
			Attività terziaria
S15 - San Giacomo di Veglia			De Nardi Srl - Impresa scavi e costruzioni
			Attività secondaria
			È stato effettuato il rilievo fonometrico (R17)

Riferimento sopralluogo e località	Descrizione fotografica	Descrizione dell'ubicazione nel territorio	Descrizione
S16 - San Giacomo di Veglia			Cantina di Vittorio Veneto - Azienda Vinicola Attività secondaria
			È stato effettuato il rilievo fonometrico (R21day e R21ngt)
S17 - San Giacomo di Veglia			Vetreria Vittoriese Srl - Lavorazione del vetro Attività secondaria
			Non è stato necessario effettuare il rilievo fonometrico
S18 - Meschio			Prati di Meschio - Società Agricola Attività secondaria
			Non è stato necessario effettuare il rilievo fonometrico
S19 - Carpesica			Vini Tonon - Azienda Vinicola Attività secondaria
			Non è stato necessario effettuare il rilievo fonometrico
S20 - Carpesica			Lm Serramenti Srl - Serramenti, infissi e falegnameria Attività secondaria
			Non è stato necessario effettuare il rilievo fonometrico



Riferimento sopralluogo e località	Descrizione fotografica	Descrizione dell'ubicazione nel territorio	Descrizione
S21 - Carpesica			Bellenda - Azienda Vinicola Attività secondaria
			Non è stato necessario effettuare il rilievo fonometrico
S22 - Carpesica			Falegnameria Da Ros - produzione scale e pavimenti Attività secondaria
			Non è stato necessario effettuare il rilievo fonometrico

Nella seguente Figura 6.1 sono indicate le localizzazioni delle 3 attività terziarie (contraddistinte dal color blu), delle 15 attività artigianali/industriali (contraddistinte dal colore rosso) e delle 4 attività dismesse (contraddistinte dal colore viola). Le attività non dismesse concorrono alla parametrizzazione delle Aree Omogenee del territorio al fine di definirne le classi acustiche appropriate secondo i dettami del punto 4.0 dell'Allegato A1 della D.G.R.V. 4313/1993.

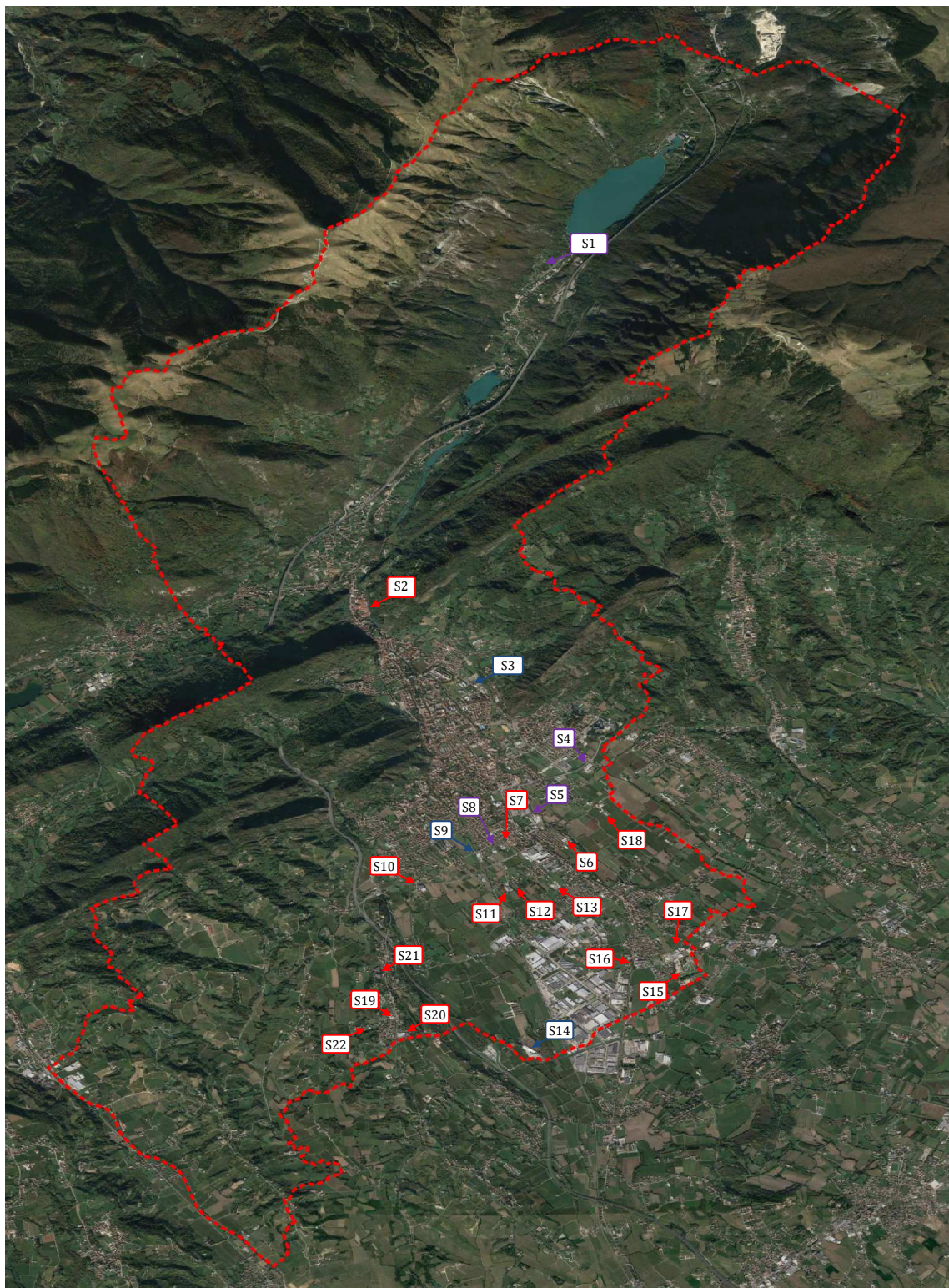


Figura 6.1. Localizzazione delle attività in zona impropria nel territorio di Vittorio Veneto

## 7. NUOVA REALIZZAZIONE DI CLASSIFICAZIONE ACUSTICA DEL TERRITORIO

### 7.1 PREMESSA

Nelle modalità operative per la proposta di redazione del P.C.C.A. sono stati osservati i criteri generali presenti nella D.G.R.V. 4313/93, in particolare:

- la proposta è stata sviluppata a partire dalla cartografia numerica del territorio in scala 1:5.000 fornita dalla Regione Veneto e dalle indicazioni relative al P.R.G. fornite dai competenti Uffici del Comune di Vittorio Veneto;
- i confini tra le aree per le quali sono stati assegnati i relativi punteggi e quelle successive, diversamente classificate, corrispondono per quanto possibile a elementi fisici naturali o alle infrastrutture di trasporto esistenti;
- ove ritenuto opportuno sono stati presi a riferimento i confini delle zone previste dal P.R.G. vigente o linee che fanno comunque riferimento a confini naturali. Le Aree Omogenee (A.O.) che ne sono scaturite, hanno individuato in particolare l'**automatica assegnazione**:
  - in classe I, per le zone dedicate ai complessi scolastici, per le aree ZSC, le aree ZPS, le case di cura e l'ospedale;
  - in classe II, per i principali aggregati urbani residenziali e per le pertinenze della Villa Veneta;
  - in classe III, per tutte le zone E a vocazione agricola;
  - in classe IV, per le zone D con dimensioni contenute dell'area industriale, per le attività industriali in zona impropria di notevole superficie e per i centri abitati con intenso traffico veicolare e di intensa attività antropica;
  - in classe V, per le zone Dm e Dc interessate da una tipica placca produttiva (zona industriale a sud-ovest del comune, nella frazione di Formeniga) con presenza di fabbricati ad uso industriale ed artigianale ove si è riscontrata la presenza di residenze al loro interno (del proprietario e/o del custode) o comunque la presenza di edifici preesistenti destinati alla residenza o in prossimità di quartieri residenziali;
  - in classe VI, la principale zona industriale a sud del Capoluogo quindi con presenza esclusiva di fabbricati ad uso industriale.
- conformemente alle direttive regionali, dove possibile, si è evitata una zonizzazione troppo frammentata e si è cercato di considerare la rappresentazione di ambiti funzionali significativi. Inoltre la zonizzazione non è stata redatta sulla situazione in essere del territorio come richiesto al punto 4) dell'Allegato B1 della D.G.R.V. 4313/1993 ma in linea generale seguendo quanto più possibile le previsioni urbanistiche;
- sono state inoltre interposte alcune Aree Omogenee (A.O.) a confine tra zone di diversa classe acustica superiore ad un grado, al fine di permettere il passaggio graduale di classe tra queste e permettendo così una perfetta contiguità tra le diverse zone del territorio sia all'interno del Comune stesso che presso i confini con i Comuni confinanti.

Seguendo questi criteri il territorio è stato suddiviso in Aree Omogenee (A.O.):

- per ciascuna delle Aree Omogenee inizialmente individuate è stato attribuito un numero che le identifica in maniera univoca ed attribuito un punteggio tra quelli previsti dalla D.G.R.V. per ognuno dei seguenti parametri:
  - tipologia e intensità del traffico
  - densità della popolazione
  - densità delle attività commerciali
  - densità delle attività artigianali
- la rappresentatività delle aree individuate è stata verificata dai competenti uffici comunali, che hanno contribuito altresì a determinare i punteggi dei rispettivi parametri descrittivi come riportato nella tabella del paragrafo 7.3.

La classificazione delle aree urbane è stabilita sommando i contributi dei quattro parametri di valutazione, secondo le indicazioni della tabella riportata di seguito.

Tabella 7.1. Criteri metodologici per la classificazione delle aree urbane

Parametri/Punteggio	1	2	3
Densità di popolazione	Bassa	Media	Alta
Traffico veicolare/ferroviario	Locale	Di attraversamento	Intenso
Attività commerciali e terziarie	Limitate	Presenti	Elevate
Attività artigianali	Assenti	Limitate	Presenti

Le aree con valore 4 sono di classe II.

Le aree con valori tra 5 e 8 sono di classe III.

Le aree con valori superiori a 8 sono di classe IV.

## 7.2 CRITERI METODOLOGICI PER LA CLASSIFICAZIONE ACUSTICA

L'attività di raccolta dei dati analitici di base per l'applicazione dei criteri metodologici per la **classificazione delle aree urbane** è stata la fase più impegnativa di tutto il lavoro.

La D.G.R.V. n. 4313/93 prevede una zonizzazione più precisa per le aree "urbane" in quanto in esse il maggior inquinamento da rumore è causato dal traffico sulla base della maggior presenza di funzioni generatrici di traffico, quali le attività terziarie, amministrative, commerciali, ecc.

In tutto il territorio comunale sono state individuate in totale nr. 4989 Aree Omogenee di cui **nr. 3164 Aree Omogenee facenti parte della composizione del territorio urbano**, all'interno delle quali è stato possibile estrarre i dati consolidati sulle attività antropiche di Vittorio Veneto.

Per la determinazione delle superfici delle **attività commerciali e terziarie**, è stata utilizzata la lista delle imprese attive nel territorio comunale con la superficie in mq corrispondente, incrociata con i civici di ogni via forniti dagli Uffici Comunali.

Una precisazione a parte deve essere evidenziata per quanto riguarda la scelta delle superfici delle attività terziarie, in quanto i dati forniti dagli Uffici Comunali riportano la superficie coperta che solitamente corrisponde grosso modo alla superficie di vendita, come richiesto dalla D.G.R.V. n. 4313/1993.

Per le **attività industriali - artigianali** si è individuata la superficie del lotto ottenendola anche in questo caso dai dati forniti dagli Uffici Comunali.

Questi dati aggregati, rapportati alla superficie delle singole Aree Omogenee ed alla **densità di popolazione**, ottenuta sulla base degli abitanti residenti per numero civico (dato fornito dagli Uffici Comunali), hanno consentito di determinare gli indici di densità abitativa, di presenza di attività commerciali e terziarie e di attività artigianali.

Per la classificazione relativa alla **tipologia e l'intensità di traffico** si è adottata una classificazione a traffico intenso, di attraversamento ed a traffico locale dei tratti viari che insistono sul territorio comunale, seguendo ed aggiornando al contesto attuale, le indicazioni presenti nella D.C.C. n. 18 del 10.04.2013 "Piano di Classificazione Acustica - Definizione dei limiti di immissione di rumore per le strade con traffico di attraversamento e con traffico locale (D.P.R. 30 marzo 2004, n. 142)".

I risultati ottenuti sono riportati nelle tabelle che seguono nei successivi paragrafi.

### 7.2.1 Densità di popolazione

Questa sezione indica, per tutte le Aree Omogenee individuate nel territorio Urbano, le densità di abitanti (ab./ha). Nel calcolo della densità media **dell'area urbana**, sono state considerate le aree urbane corrispondenti alle zone del P.R.G. identificate come Z.T.O. A, B1, B2, C1, C2 (escluse le scuole) ed identificate come Servizi Pubblici e/o di interesse pubblico ovvero Z.T.O. F1, F2 e F3 (interni al centro abitato), i quali rappresentano i luoghi con la maggiore concentrazione di abitazioni lungo i principali assi viari del territorio al fine di determinare le superfici rapportate al numero di abitanti per numero civico.

È stata in seguito calcolata la densità minima (0,16 ab/ha) e massima (1411,77 ab/ha) delle Aree Omogenee individuate nel territorio urbano. Si è quindi scelto di individuare i 3 range a bassa/media/alta densità secondo valori equamente ripartiti tra 0 e 1411,77 ab/ha. In questo caso utilizzare il valore medio comunale, avrebbe comportato una sovrastima delle popolazione di media ed alta densità alla luce di un valore del 33° percentile pari a 24,33 ab/ha.

In Tabella 7.2 viene riportato il riepilogo degli indicatori numerici per l'individuazione della densità di popolazione.

Tabella 7.2. Parametri per il calcolo della densità della popolazione

<b>Valore medio comunale (area urbana)</b>	51,68 ab/ha
<b>Bassa densità</b>	< 24,33 ab/ha
<b>Media densità</b>	da 24,33 a 49,11 ab/ha
<b>Alta densità</b>	> 49,11 ab/ha

### 7.2.2 Densità di attività commerciali e terziarie

Questa sezione indica per ogni Area Omogenea del territorio Urbano (zone del P.R.G. identificate come Servizi Pubblici e/o di interesse pubblico Z.T.O. F2 e F3 interni al centro abitato) e le Z.T.O. A1, B1, B2, C1 e C2 (escluse le scuole), la presenza di attività commerciali e terziarie espresse in termini di superficie coperta per abitante (mq/ab).

Analogamente alla densità di popolazione, i 3 range sono stati individuati da una ripartizione equa tra il valore più basso (0 mq/ab) e quello più alto (697 mq/ab) riferiti alle Aree Omogenee. In questo caso utilizzare il valore medio comunale, avrebbe comportato una sovrastima delle attività commerciali e terziarie di media ed alta densità, alla luce di un valore del 33° percentile pari a 1,80 mq/ab.

Come indicato in epigrafe, le zone di P.R.G. utilizzate per tale metodologia sono le medesime del precedente paragrafo.

La classificazione è stata quindi realizzata sulla base dei seguenti indicatori numerici.

Tabella 7.3. Parametri per il calcolo della densità delle attività commerciali e terziarie

<b>Valore medio comunale (area urbana)</b>	15,27 mq/ab
<b>Limitata presenza</b>	< 1,80 mq/ab
<b>Presenza</b>	Da 1,80 a 6,48 mq/ab
<b>Elevata presenza</b>	> 6,48 mq/ab

### 7.2.3 Densità di attività artigianali

Questa sezione indica per ogni Area Omogenea del territorio Urbano la presenza di attività artigianali espresse in termini di superficie del lotto per abitante (mq/ab).

Questa sezione indica per ogni Area Omogenea del territorio Urbano (zone del P.R.G. identificate come Servizi Pubblici e/o di interesse pubblico Z.T.O. F1, F2 e F3 interni al centro abitato) e le Z.T.O. A1, B1, B2, C1, C2 (escluse le scuole), la presenza attività artigianali espresse in termini di superficie coperta per abitante (mq/ab).

Analogamente alla densità di popolazione ed alla densità di attività commerciali e terziarie, i 3 range sono stati individuati da una ripartizione equa tra il valore più basso (0 mq/ab) e quello più alto (3000 mq/ab) riferiti alle Aree Omogenee. In questo caso utilizzare il valore medio comunale, avrebbe comportato una sovrastima delle attività artigianali di media ed alta densità, alla luce di un valore del 33° percentile pari a 16,15 mq/ab.

Come indicato all'inizio del presente capitolo, le zone di P.R.G. utilizzate per tale metodologia sono le medesime dei due precedenti paragrafi.

Tabella 7.4. Parametri per il calcolo della densità delle attività artigianali

<b>Valore medio comunale (area urbana)</b>	437,67 mq/ab
<b>Assenza</b>	< 16,15 mq/ab
<b>Limitata presenza</b>	da 16,15 a 49,45 mq/ab
<b>Presenza</b>	> 49,45 mq/ab

### 7.2.4 Tipologia ed intensità del traffico

Questa sezione evidenzia in Tabella 7.5 i tratti stradali e l'asse ferroviario che attraversano il territorio comunale e che garantiscono la comunicazione interna e quella extracomunale.

Ad ogni Area Omogenea appartenente al territorio urbano (zone del P.R.G. identificate come Servizi Pubblici e/o di interesse pubblico e le Z.T.O. A1, B1, B2, C1 e C2 - esclusi le scuole), è stato attribuito un punteggio relativo alla tipologia di infrastruttura che la attraversa.

L'Autostrada e le Strade Statali sono state considerate a traffico intenso; le Strade Provinciali e la Ferrovia sono state considerate a traffico di attraversamento mentre tutte le altre strade comunali e vicinali sono state assunte come traffico locale.

Per assegnare un congruo punteggio a tali strade dal punto di vista dell'intensità del traffico, sono state effettuate le seguenti considerazioni:

- la A27, la S.S. n.51 e la S.S. n. 51VAR sono state considerate **strade a traffico intenso**;
- la S.P. n.35, la S.P. n.71, la S.P. n.86, la S.P. n.86VAR, la S.P. n.103, la S.P. n.152, la S.P. n.422 e la Ferrovia sono state considerate **strade a traffico di attraversamento**;
- tutte le restanti strade comunali e vicinali sono state considerate **strade a traffico locale**.

Tabella 7.5. Classificazione infrastrutture di trasporto del territorio di Vittorio Veneto

Classificazione delle infrastrutture	Identificazione delle infrastrutture
<p><b>Tratti viari a traffico stradale intenso</b></p>	<ul style="list-style-type: none"> <li>❖ A27</li> <li>❖ S.S. n.51</li> <li>❖ S.S. n.51VAR</li> </ul>
<p><b>Tratti viari a traffico stradale di attraversamento</b></p>	<ul style="list-style-type: none"> <li>❖ S.P. n.35, S.P. n.71, S.P. n.86, S.P. n.86VAR, S.P. n.103, S.P. n.152, S.P. n.422, Ferrovia Ponte nelle Alpi - Conegliano</li> </ul>
<p><b>Tratti viari a traffico stradale locale</b></p>	<p>Borgo Colon, Borgo Menegon, Borgo Olarigo, Borgo Vendran, Campo San Valentino, Largo Carlo Cini, Largo del Seminario, Largo Felice Cavallotti, Largo la Piazzola, Località Cal Di Nove, Ospedale, Piazza Adolfo Consolini, Piazza Aldo Moro, Piazza Cozzuolo, Piazza del Campanile, Piazza del Popolo, Piazza Emilio Zanette, Piazza Fiume, Piazza Giovanni Paolo I, Piazza Luigi Borro, Piazza Massimiliano Kolbe, Piazza Medaglie d'Oro, Piazza Meschio, Piazza San Francesco d'Assisi, Piazza San Michele, Piazza Santa Giustina, Piazza Tiziano Vecellio, Piazza XI febbraio, Scala del Monte Altare, Scalette per il castello di San. Martino, Scalinata di Santa Augusta, Strada vicinal del Bozzet, Strada vicinale Calpena, Via A. Asteo, Via A. Parravicini, Via A. Serafini, Via A. Serafini, Via A.Canova, Via Abruzzo, Via Achille Grandi, Via Adamello, Via Adda, Via Adige, Via ai Mori, Via Alberto Gentili, Via Alcide de Gasperi, Via Aldo Rosolen, Via Aleardo Aleardi, Via Alessandro Citolini, Via Alessandro e Luigino Tandura, Via Alessandro Manzoni, Via Alessandro Milesi, Via Alessandro Volta, Via Andrea Palladio, Via Angelo Marson, Via Annibale Pagliarin, Via Antelao, Via Antonello da Serravalle, Via Antonio Berlese, Via Antonio Corner, Via Antonio Fogazzaro, Via Antonio Gramsci, Via Antonio Pacinotti, Via Antonio Stradivari, Via Aquileia, Via Armando Diaz, Via Armellin, Via Arnaldo Fusinato, Via Arrigo Boito, Via Asiago, Via Augusto Franceschi, Via Bacchiglione, Via Belfiore, Via Belluno, Via Benedetto Croce, Via Beniamino Labbi, Via Bernardo da Serravalle, Via Boite, Via Borghel, Via Borgo dal Mas, Via Borgo Piccin, Via Borgo Scottà, Via Borgo Villa, Via Bortolo Gei, Via Brando Brandolini, Via Brenta, Via Brevia, Via Bruno Buozi, Via Caboto, Via Caduti su Lavoro, Via Cal da Poz, Via Cal de Livera, Via Cal de Livera Rive, Via Cal de Prade, Via Cal dei Romani, Via Cal di mezzo, Via Cal di Sopra, Via Cal di Sotto, Via Calcada, Via Callalta, Via Camillo Bianchi, Via Capparelli, Via Caprera, Via Carbonera, Via Carlo Baxa, Via Carlo Collodi, Via Carlo Foà, Via Carlo Lotti, Via Carpesica, Via Carso, Via Casalta, Via Cavalla e Bruscole, Via Cavertino, Via Cavour, Via Cellina, Via Generi, Via Cesana, Via Cesare Battisti, Via Cesare Beccaria, Via Cesare Pagnini, Via Confin, Via Cordevole, Via Corelli, Via Costa delle Spine, Via Costa Rive, Via Costacurta, Via Cristoforo Colombo, Via Crodarossa, Via Crucis, Via Crucis, Via Daniele Francesconi, Via Daniele Manin, Via Dante Alighieri, Via De Carlo, Via de Marchi, Via De Poli, Via degli Ortolani, Via dei Balbinot, Via dei Battuti, Via dei Cimbri, Via dei Colesai, Via dei Con Bassi, Via dei Corder, Via dei Formeniga, Via dei Furlani, Via dei Meneghin, Via dei Mognoi, Via dei Molini, Via dei Pianet, Via dei Pontin, Via dei Soldera, Via dei Tobero, Via dei Tolot, Via dei Tonet, Via dei Zambon, Via dei Zorz, Via del Bersagliere, Via del Borgo Antiga, Via del Borgo Botteon, Via del Borgo Faè, Via del Borgo Simoi, Via del Bosco, Via del Campardo, Via del Canale, Via del Castello di San Martino, Via del Cervano, Via del Cimitero, Via del Col di Stella, Via del Col Mat, Via del Col Visentin, Via del Colle, Via del Fante, Via del Gambero, Via del Gelsolino, Via del Lagusel, Via del Landro, Via del Lavoro, Via del Macello, Via del Maniero, Via del Meril, Via del Montebello, Via del Monticanello, Via del Pretorio, Via del Restello, Via del Rio dei Casai, Via del Troi, Via della Bressana, Via della Cartiera, Via della Caserma, Via della Cava, Via della Cervada, Via della Chiesa,</p>



Classificazione delle infrastrutture	Identificazione delle infrastrutture
	<p>Via della Colonia, Via della Ferrovia, Via della Gallina, Via della Paletta, Via della Rabosa, Via della Riva di Martorel, Via della Seta, Via della Val de Mar, Via della Val dei Fiori, Via della Val di Scoffa, Via dell'Alpino, Via dell'Artigliere, Via dell'Asilo, Via dell'Aviere, Via delle Busate, Via delle Calesele, Via delle Filande, Via delle Fonti, Via delle Fosse, Via delle Perdonanze, Via delle Sabbionere, Via delle Terme, Via delle Valsalere, Via delle Var Calde, Via dell'industria, Via dello Stadio, Via di Fais, Via di Previdal Alto, Via di Vizza, Via Divisione Julia, Via Divisione Nino Nannetti, Via Doberdò, Via Domenico Gismano, Via Donatori di Sangue, Via Donizetti, Via Duca d'Aosta, Via Edmondo De Amicis, Via Efrem Casagrande, Via Egidio Forcellini, Via Emilia, Via Enrico De Nicola, Via Enrico Fermi, Via Enrico Toti, Via Erberta, Via Ettore Fenderl, Via Eugenio Torricelli, Via Europa, Via F.S.Grazioli, Via Fabio Filzi, Via Fadalto Bassa, Via Favero, Via Feltre, Via Filippo Turati, Via Forcal, Via Francesco Baracca, Via Francesco Baracca / Via Veglia, Via Francesco Bellè, Via Francesco Dall'Ongaro, Via Francesco Guerrini, Via Francesco Manzato, Via Francesco Rismondo, Via Francesco Rossi, Via Frassinelli, Via Fratelli Bandiera, Via G. Franceschini, Via G. Prati, Via G. Rossini, Via G. Verga, Via Gaiada, Via Galileo Ferraris, Via Galileo Galilei, Via Gandhi, Via Gherardo da Camino, Via Giacomo Bianchini, Via Giacomo Boni, Via Giacomo Leopardi, Via Giambattista Mondini, Via Giampaolo Malanotti, Via Giosuè Carducci, Via Giovanni Battista Bonaldi, Via Giovanni Battista Grassi, Via Giovanni Battista Tremontini, Via Giovanni Da Verrazzano, Via Giovanni Dall'Olio, Via Giovanni De Min, Via Giovanni Pascoli, Via Giovanni Stefani, Via Giovanni Ulliana, Via Girolamo Lioni, Via Giulio Pastore, Via Giulio Salvadoretti, Via Giuseppe Ciani, Via Giuseppe Di Vittorio, Via Giuseppe Garibaldi, Via Giuseppe Mazzini, Via Giuseppe Parini, Via Giuseppe Todesco, Via Giuseppe Toniolo, Via Giuseppe Ungaretti, Via Giuseppe Verdi, Via Goito, Via Gorizia, Via Grado, Via Grazia Deledda, Via Guglielmo Oberdan, Via Guido Giusti, Via I.Nievo, Via Ippolito de Zorzi, Via Isacco Luzzatti, Via Istria, Via Jacobello Del Fiore, Via Jacopo Bernardi, Via Jacopo da Valenza, Via Jacopo Stella, Via Jenner, Via L. Da Vinci, Via Lazzaretto, Via Levada, Via Linneo, Via Livenza, Via Lombardia, Via Longhere, Via Lorenzo Da Ponte, Via Ludovico Antonio Muratori, Via Ludovico Ariosto, Via Luigi Boccherini, Via Luigi Einaudi, Via Luigi Galvani, Via Luigi Giuseppe Marchetti, Via Luigi Lucchese, Via Luigino de Nadal, Via Lungo Meschio, Via Lungo Meschio, Via Madonna della Salute, Via Madonna della Tosse, Via Madonna di Lourdes, Via Marnelli, Via Marcinelle, Via Marco Polo, Via Maren, Via Margogne, Via Marinotti, Via Mario Pietrella, Via Marmarole, Via Maronese, Via Marsala, Via Martel, Via Martiri delle Foibe, Via Marzabotto, Via Maschietto, Via Maspiron, Via Massimo D'Azeglio, Via Mercantini, Via Meucci, Via Mezzavilla, Via Michelangelo Buonarroti, Via Molise, Via Monfalcone, Via Monte Baldo, Via Monte Cavallo, Via Monte Cengio, Via Monte Cimone, Via monte Grappa, Via Monte Peralba, Via Monte Piana, Via Monte Zebio, Via Montecassino, Via Montello, Via N.Bixio, Via Niccolò Tommaseo, Via Ortigara, Via Osoppo, Via Ottavio Bottecchia, Via Ottone Brentari, Via P. A. Saccardo, Via P. Mascagni, Via Palmanova, Via Pampanini, Via Panfilo Castaldi, Via Paso di Buole, Via Pasqualis, Via Pastrengo, Via Pasubio, Via Pecol, Via Perini, Via Perosi, Via Perucchina, Via Peschiera, Via Piai, Via Pian Salesei, Via Piave di Cadore, Via Piazzoni, Via Piccoli, Via Piemonte, Via Piero Gobetti</p> <p>Via Pietro Carnielutti, Via Pietro Maset, Via Pietro Paietta, Via Pietro Zener, Via Pigafetta, Via Pirandello, Via Podgora, Via Pola, Via Poldelmengo, Via Pomponio Amalteo, Via Pontavai, Via Porcia, Via Postumia, Via Prà delle Molle, Via Prà di Meschio, Via Pradal, Via Pradaval, Via Prati di Savassa, Via Quarto dei Mille, Via Redipuglia, Via Renato Fucini, Via Rindola Alta, Via Rindola Bassa, Via Rivetta, Via Rodolfo Caroli, Via Roma, Via Rovarè, Via Ruggero Leoncavallo, Via Sabotino, Via Salvatore Quasimodo, Via San Fermo, Via San Fris, Via San Giuseppe, Via San Gottardo, Via San Mor, Via San Pancrazio, Via</p>

Classificazione delle infrastrutture	Identificazione delle infrastrutture
	<p>San Paolo, Via San Rocco, Via San Tiziano, Via San Venanzio Fortunato, Via Sanfiori, Via Sangusè, Via Sansovino, Via Sant'Andrea, Via Sassi, Via Savassa Alta, Via Savassa Bassa, Via Scarpedal, Via Schiaparelli, Via Scossore, Via Scrizzi, Via Settembrini, Via Sfadigà, Via Sile, Via Siviglia, Via Soffratta, Via Sogesia, Via Somera, Via Sorapis, Via Sorgenti, Via Sorivia, Via Sotto le Rive, Via Sottocosta, Via Spagnol, Via Spalato, Via Spallanzani, Via Tagliamento, Via Talin, Via Tragol de Roa, Via Trementina, Via Trentino, Via Trevisani nel mondo, Via Troyer, Via Ugo Foscolo, Via Umberto Cosmo, Via V. Betteloni, Via V. Monti, Via Valcalda, Via Valscura, Via Veà, Via Veneto, Via Venezia, Via Ventiquattro Maggio, Via Vespucci, Via Vicenza, Via Vinerà, Via, Vittorino Da Feltre, Via Vittorio Alfieri, Via Vittorio Emanuele II, Via Vittorio Emanuele Orlando, Via Volturmo, Via Wasserman, Via Zanella, Via Zara, Via Zezzos, Viale della Vittoria, Viale Enrico Mattei, Viale Rizzera e Viale Trento e Trieste.</p>

### 7.3 VALUTAZIONE DEI DATI

I dati ottenuti dalle precedenti elaborazioni, rapportati alla superficie delle singole Aree Omogenee hanno consentito di definire la base territoriale di riferimento per l'assegnazione delle classi nel territorio urbano, secondo i punteggi riportati nella sottostante Tabella 7.6.

#### LEGENDA:




-  Alta densità/presenza
-  Media densità/presenza
-  Bassa densità/presenza

Tabella 7.6 Punteggi assegnati alle Aree Omogenee del territorio Urbano e classe acustica proposta

Nr. A.O. (Aree Omogenee)	Zona da P.R.G.	Densità di popolazione		Presenza di attività terziarie/commerciali		Presenza di attività artigianali/industriali		Traffico veicolare e ferroviario		Classe acustica risultante		Criterio del cambiamento di classe	Classe acustica proposta
		ab./ha	punteggio	mq/ab.	punteggio	mq/ab.	punteggio	intensità	valore	somma	classe		
5	C1.3	48,43	2	0	1	0	1	locale	1	5	III	Evitato contatti tra classi acustiche non contigue	II
6	F1	0	1	0	1	0	1	locale	1	4	II	---	II
7	F1	0	1	0	1	0	1	locale	1	4	II	---	II
8	F1	0	1	0	1	0	1	locale	1	4	II	---	II
9	B2	52,16	3	0	1	0	1	locale	1	6	III	Evitato contatti tra classi acustiche non contigue	II
10	B1	22,42	1	0	1	0	1	locale	1	4	II	---	II
11	C1.3	36,45	2	0	1	0	1	locale	1	5	III	Evitato contatti tra classi acustiche non contigue	II
12	F3	0	1	0	1	0	1	locale	1	4	II	---	II
13	F3	0	1	0	1	0	1	locale	1	4	II	---	II
14	A1	26,9	2	0	1	0	1	locale	1	5	III	Evitato contatti tra classi acustiche non contigue	II
15	B2	0	1	0	1	0	1	locale	1	4	II	---	II
16	B2	210,37	3	3	2	0	1	attrav.	2	8	III	Evitato contatti tra classi acustiche non contigue	II
17	B2	0	1	0	1	0	1	locale	1	4	II	---	II
18	B1	0	1	0	1	0	1	locale	1	4	II	---	II
19	F3	0	1	0	1	0	1	locale	1	4	II	---	II
21	B2	29,03	2	24	3	0	1	intenso	3	9	IV	Area zonizzata sulla base della attuale situazione in essere del territorio – Area residenziale	III
22	A	82,22	3	0	1	0	1	locale	1	6	III	---	III

Nr. A.O. (Aree Omogenee)	Zona da P.R.G.	Densità di popolazione		Presenza di attività terziarie/commerciali		Presenza di attività artigianali/industriali		Traffico veicolare e ferroviario		Classe acustica risultante		Criterio del cambiamento di classe	Classe acustica proposta
		ab./ha	punteggio	mq/ab.	punteggio	mq/ab.	punteggio	intensità	valore	somma	classe		
23	A	23,24	1	0	1	0	1	locale	1	4	II	Area zonizzata sulla base della attuale situazione in essere del territorio – Area residenziale	III
24	C1.3	29,26	2	0	1	0	1	locale	1	5	III	---	III
25	A	61,01	3	0	1	0	1	locale	1	6	III	---	III
26	C1.3	14,66	1	0	1	0	1	locale	1	4	II	Area zonizzata sulla base della attuale situazione in essere del territorio – Area residenziale	III
27	B2	159,53	3	0	1	0	1	locale	1	6	III	Area zonizzata sulla base della attuale situazione in essere del territorio – Area residenziale	II
28	B2	46,23	2	3,73	2	0	1	intenso	3	8	III	---	III
29	F3	0	1	0	1	0	1	locale	1	4	II	Evitato di creare microsuddivisioni per originare ambiti funzionali omogenei significativi	III
30	A1	0	1	0	1	0	1	locale	1	4	II	Evitato di creare microsuddivisioni per originare ambiti funzionali omogenei significativi	III
31	C1.1	0	1	0	1	0	1	locale	1	4	II	Area zonizzata sulla base della attuale situazione in essere del territorio – Area residenziale	III
32	C1.3	37,69	2	0	1	0	1	locale	1	5	III	Area zonizzata sulla base della attuale situazione in essere del territorio – Area residenziale	II
33	A1	0	1	0	1	0	1	locale	1	4	II	---	II
34	C1.2	30,6	2	0	1	0	1	locale	1	5	III	Area zonizzata sulla base della attuale situazione in essere del territorio – Area residenziale	II
35	C1.2	0	1	0	1	0	1	locale	1	4	II	---	II
36	C1.3	42,32	2	0	1	0	1	locale	1	5	III	Area zonizzata sulla base della attuale situazione in essere del territorio – Area residenziale	II
37	C1.3	51,15	3	0	1	0	1	locale	1	6	III	Area zonizzata sulla base della attuale situazione in essere del territorio – Area residenziale	II
38	C1.3	47,89	2	2	2	0	1	intenso	3	8	III	---	III

Nr. A.O. (Aree Omogenee)	Zona da P.R.G.	Densità di popolazione		Presenza di attività terziarie/commerciali		Presenza di attività artigianali/industriali		Traffico veicolare e ferroviario		Classe acustica risultante		Criterio del cambiamento di classe	Classe acustica proposta
		ab./ha	punteggio	mq/ab.	punteggio	mq/ab.	punteggio	intensità	valore	somma	classe		
39	C1.3	36,23	2	0	1	0	1	locale	1	5	III	---	III
40	F3	0	1	0	1	0	1	locale	1	4	II	---	II
41	B2	69,24	3	0	1	0	1	locale	1	6	III	Area zonizzata sulla base della attuale situazione in essere del territorio – Area residenziale	II
42	C1.3	13,99	1	0	1	0	1	locale	1	4	II	---	II
43	C1.3	67,77	3	0	1	0	1	locale	1	6	III	Area zonizzata sulla base della attuale situazione in essere del territorio – Area residenziale	II
44	C1.3	54,33	3	0	1	0	1	locale	1	6	III	Area zonizzata sulla base della attuale situazione in essere del territorio – Area residenziale	II
45	B2	36,05	2	0	1	0	1	locale	1	5	III	Area zonizzata sulla base della attuale situazione in essere del territorio – Area residenziale	II
46	C1.1	56,42	3	0	1	0	1	locale	1	6	III	Area zonizzata sulla base della attuale situazione in essere del territorio – Area residenziale	II
47	F3	0	1	0	1	0	1	locale	1	4	II	---	II
48	F2	0	1	0	1	0	1	locale	1	4	II	---	II
49	F1	0	1	0	1	0	1	locale	1	4	II	---	II
50	F2	0	1	0	1	0	1	locale	1	4	II	---	II
51	F1	0	1	0	1	0	1	locale	1	4	II	Evitato di creare microsuddivisioni per originare ambiti funzionali omogenei significativi	III
52	F1	0	1	0	1	0	1	locale	1	4	II	Evitato di creare microsuddivisioni per originare ambiti funzionali omogenei significativi	III
53	A1	30,15	2	0	1	0	1	locale	1	5	III	---	III
54	B2	34,01	2	0	1	0	1	locale	1	5	III	---	III
55	A1	122,79	3	0	1	0	1	locale	1	6	III	---	III

Nr. A.O. (Aree Omogenee)	Zona da P.R.G.	Densità di popolazione		Presenza di attività terziarie/commerciali		Presenza di attività artigianali/industriali		Traffico veicolare e ferroviario		Classe acustica risultante		Criterio del cambiamento di classe	Classe acustica proposta
		ab./ha	punteggio	mq/ab.	punteggio	mq/ab.	punteggio	intensità	valore	somma	classe		
56	F1	0	1	0	1	0	1	locale	1	4	II	Area zonizzata sulla base della attuale situazione in essere del territorio – Area residenziale	III
57	B2	41,56	2	1,58	1	0	1	locale	1	5	III	Evitato contatti tra classi acustiche non contigue	II
58	F1	0	1	0	1	0	1	locale	1	4	II	---	II
59	A1	6,95	1	0	1	0	1	locale	1	4	II	---	II
60	A1	11,6	1	0	1	0	1	locale	1	4	II	---	II
61	C1.2	32,65	2	0	1	0	1	locale	1	5	III	Area zonizzata sulla base della attuale situazione in essere del territorio – Area residenziale	II
62	F1	0	1	0	1	0	1	locale	1	4	II	---	II
63	F1	7,05	1	0	1	0	1	locale	1	4	II	Area zonizzata sulla base della attuale situazione in essere del territorio – Area residenziale	III
64	B2	49,73	3	0	1	0	1	locale	1	6	III	---	III
65	B2	72,64	3	2,34	2	0	1	intenso	3	9	IV	Area zonizzata sulla base della attuale situazione in essere del territorio – Area residenziale	III
66	B2	59,75	3	3,73	2	0	1	intenso	3	9	IV	Area zonizzata sulla base della attuale situazione in essere del territorio – Area residenziale	III
67	B2	42,5	2	0	1	0	1	locale	1	5	III	Area zonizzata sulla base della attuale situazione in essere del territorio – Area residenziale	II
68	B2	106,34	3	1,76	1	0	1	intenso	3	8	III	Area zonizzata sulla base della attuale situazione in essere del territorio – Area residenziale	II
69	B2	84,94	3	0	1	0	1	locale	1	6	III	Area zonizzata sulla base della attuale situazione in essere del territorio – Area residenziale	II
70	F2	0	1	0	1	0	1	locale	1	4	II	---	II
71	B2	46,43	2	3,11	2	0	1	intenso	3	8	III	---	III

Nr. A.O. (Aree Omogenee)	Zona da P.R.G.	Densità di popolazione		Presenza di attività terziarie/commerciali		Presenza di attività artigianali/industriali		Traffico veicolare e ferroviario		Classe acustica risultante		Criterio del cambiamento di classe	Classe acustica proposta
		ab./ha	punteggio	mq/ab.	punteggio	mq/ab.	punteggio	intensità	valore	somma	classe		
73	B2	72,84	3	0	1	0	1	locale	1	6	III	---	III
74	C1.3	22,65	2	21,31	3	0	1	locale	1	7	IV	Area zonizzata sulla base della attuale situazione in essere del territorio – Area residenziale	II
75	C1.3	31,79	2	0	1	0	1	locale	1	5	III	Area zonizzata sulla base della attuale situazione in essere del territorio – Area residenziale	II
76	B2	46,90	3	1,4	1	0	1	locale	1	6	III	Area zonizzata sulla base della attuale situazione in essere del territorio – Area residenziale	II
77	B2	87,33	3	0	1	0	1	locale	1	6	III	Area zonizzata sulla base della attuale situazione in essere del territorio – Area residenziale	II
78	B2	89,93	3	0	1	0	1	locale	1	6	III	Area zonizzata sulla base della attuale situazione in essere del territorio – Area residenziale	II
80	B2	65,76	3	0	1	0	1	locale	1	6	III	Area zonizzata sulla base della attuale situazione in essere del territorio – Area residenziale	II
81	B2	50,22	3	0	1	0	1	locale	1	6	III	---	III
82	C1.3	7,87	1	0	1	0	1	locale	1	4	II	Area zonizzata sulla base della attuale situazione in essere del territorio – Area residenziale	III
83	A1	56,5	3	0	1	0	1	locale	1	6	III	Area zonizzata sulla base della attuale situazione in essere del territorio – Area residenziale	II
84	F2	0	1	0	1	0	1	locale	1	4	II	---	II
85	F2	0	1	0	1	0	1	locale	1	4	II	---	II
86	F2	0	1	0	1	0	1	locale	1	4	II	---	II
87	F3	0	1	0	1	0	1	locale	1	4	II	---	II
88	F2	0	1	0	1	0	1	locale	1	4	II	---	II
89	F1	0	1	0	1	0	1	locale	1	4	II	---	II



Nr. A.O. (Aree Omogenee)	Zona da P.R.G.	Densità di popolazione		Presenza di attività terziarie/commerciali		Presenza di attività artigianali/industriali		Traffico veicolare e ferroviario		Classe acustica risultante		Criterio del cambiamento di classe	Classe acustica proposta
		ab./ha	punteggio	mq/ab.	punteggio	mq/ab.	punteggio	intensità	valore	somma	classe		
90	F1	0	1	0	1	0	1	locale	1	4	II	---	II
91	F2	0	1	0	1	0	1	locale	1	4	II	---	II
92	F3	0	1	0	1	0	1	locale	1	4	II	---	II
93	F2	0	1	0	1	0	1	locale	1	4	II	---	II
94	A1	15,34	1	0	1	0	1	locale	1	4	II	---	II
95	B2	61	3	0	1	0	1	locale	1	6	III	Area zonizzata sulla base della attuale situazione in essere del territorio – Area residenziale	IV
96	C1.3	0	1	0	1	0	1	locale	1	4	II	---	II
97	C1.3	28,6	2	0	1	0	1	locale	1	5	III	Area zonizzata sulla base della attuale situazione in essere del territorio – Area residenziale	II
99	F3	0	1	0	1	0	1	locale	1	4	II	---	II
100	C2	0	1	0	1	0	1	locale	1	4	II	---	II
101	B1	0	1	0	1	0	1	locale	1	4	II	---	II
102	F3	0	1	0	1	0	1	locale	1	4	II	---	II
103	C1.3	26,75	2	0	1	0	1	locale	1	5	III	Area zonizzata sulla base della attuale situazione in essere del territorio – Area residenziale	II
104	C1.3	27,1	2	0	1	0	1	locale	1	5	III	Area zonizzata sulla base della attuale situazione in essere del territorio – Area residenziale	II
105	C1.3	39,72	2	0	1	0	1	locale	1	5	III	Area zonizzata sulla base della attuale situazione in essere del territorio – Area residenziale	II
106	B2	140,2	3	0	1	0	1	locale	1	6	III	Area zonizzata sulla base della attuale situazione in essere del territorio – Area residenziale	II
107	B2	60,8	3	0	1	0	1	locale	1	6	III	Area zonizzata sulla base della attuale situazione in essere del territorio – Area residenziale	II

Nr. A.O. (Aree Omogenee)	Zona da P.R.G.	Densità di popolazione		Presenza di attività terziarie/commerciali		Presenza di attività artigianali/industriali		Traffico veicolare e ferroviario		Classe acustica risultante		Criterio del cambiamento di classe	Classe acustica proposta
		ab./ha	punteggio	mq/ab.	punteggio	mq/ab.	punteggio	intensità	valore	somma	classe		
108	C1.3	35,61	2	0	1	0	1	locale	1	5	III	Area zonizzata sulla base della attuale situazione in essere del territorio – Area residenziale	II
109	C1.3	0	1	0	1	0	1	locale	1	4	II	---	II
110	F2	0	1	0	1	0	1	locale	1	4	II	---	II
111	B2	94,99	3	0	1	0	1	locale	1	6	III	Area zonizzata sulla base della attuale situazione in essere del territorio – Area residenziale	II
112	B2	58,67	3	0	1	0	1	locale	1	6	III	Area zonizzata sulla base della attuale situazione in essere del territorio – Area residenziale	II
113	C1.3	18,5	1	0	1	0	1	locale	1	4	II	---	II
114	B2	0	1	0	1	0	1	locale	1	4	II	---	II
115	B1	0	1	0	1	0	1	locale	1	4	II	---	II
116	B1	0	1	0	1	0	1	locale	1	4	II	---	II
117	C1.3	0	1	0	1	0	1	locale	1	4	II	---	II
118	B1	37,7	2	0	1	0	1	locale	1	5	III	Area zonizzata sulla base della attuale situazione in essere del territorio – Area residenziale	II
119	F2	0	1	0	1	0	1	locale	1	4	II	---	II
120	F1	0	1	0	1	0	1	locale	1	4	II	---	II
121	B2	0	1	0	1	0	1	locale	1	4	II	---	II
122	A1	0	1	0	1	0	1	locale	1	4	II	---	II
123	C1.3	52,11	3	0	1	0	1	locale	1	6	III	Area zonizzata sulla base della attuale situazione in essere del territorio – Area residenziale	II
124	F1	0	1	0	1	0	1	locale	1	4	II	---	II

Nr. A.O. (Aree Omogenee)	Zona da P.R.G.	Densità di popolazione		Presenza di attività terziarie/commerciali		Presenza di attività artigianali/industriali		Traffico veicolare e ferroviario		Classe acustica risultante		Criterio del cambiamento di classe	Classe acustica proposta
		ab./ha	punteggio	mq/ab.	punteggio	mq/ab.	punteggio	intensità	valore	somma	classe		
125	B2	75,8	3	0	1	0	1	locale	1	6	III	Area zonizzata sulla base della attuale situazione in essere del territorio – Area residenziale	II
126	B2	103,46	3	0	1	0	1	locale	1	6	III	Area zonizzata sulla base della attuale situazione in essere del territorio – Area residenziale	II
127	F3	0	1	0	1	0	1	locale	1	4	II	---	II
128	B2	69,37	3	0	1	0	1	locale	1	6	III	Area zonizzata sulla base della attuale situazione in essere del territorio – Area residenziale	II
129	B2	8,46	1	0	1	0	1	locale	1	4	II	---	II
130	B2	128,34	3	0	1	0	1	locale	1	6	III	Area zonizzata sulla base della attuale situazione in essere del territorio – Area residenziale	II
131	F3	0	1	0	1	0	1	locale	1	4	II	---	II
132	B1	21,44	1	0	1	0	1	locale	1	4	II	---	II
133	C2.1	24,17	1	0	1	0	1	locale	1	4	II	---	II
134	F1	0	1	0	1	0	1	locale	1	4	II	---	II
135	B2	167,61	3	2,6	2	0	1	attrav.	2	8	III	Area zonizzata sulla base della attuale situazione in essere del territorio – Area residenziale	II
140	B1	26,2	2	0	1	0	1	locale	1	5	III	Area zonizzata sulla base della attuale situazione in essere del territorio – Area residenziale	II
141	B2	0	1	0	1	0	1	locale	1	4	II	---	II
142	B2	74,91	3	0	1	0	1	locale	1	6	III	Area zonizzata sulla base della attuale situazione in essere del territorio – Area residenziale	II
144	F1	0	1	0	1	0	1	locale	1	4	II	---	II
145	C1.3	46,23	2	0	1	0	1	locale	1	5	III	Area zonizzata sulla base della attuale situazione in essere del territorio – Area residenziale	II

Nr. A.O. (Aree Omogenee)	Zona da P.R.G.	Densità di popolazione		Presenza di attività terziarie/commerciali		Presenza di attività artigianali/industriali		Traffico veicolare e ferroviario		Classe acustica risultante		Criterio del cambiamento di classe	Classe acustica proposta
		ab./ha	punteggio	mq/ab.	punteggio	mq/ab.	punteggio	intensità	valore	somma	classe		
146	B1	23,47	1	15	3	0	1	intenso	3	8	III	Area zonizzata sulla base della attuale situazione in essere del territorio – Area residenziale	II
148	B2	86,9	3	0	1	0	1	locale	1	6	III	Area zonizzata sulla base della attuale situazione in essere del territorio – Area residenziale	II
149	C1.3	40,51	2	0	1	0	1	locale	1	5	III	Area zonizzata sulla base della attuale situazione in essere del territorio – Area residenziale	II
150	B2	59,92	3	0	1	0	1	locale	1	6	III	Area zonizzata sulla base della attuale situazione in essere del territorio – Area residenziale	II
151	B2	26,8	2	0	1	0	1	locale	1	5	III	Area zonizzata sulla base della attuale situazione in essere del territorio – Area residenziale	II
152	C1.3	46,85	2	0	1	0	1	locale	1	5	III	Area zonizzata sulla base della attuale situazione in essere del territorio – Area residenziale	II
153	F3	0	1	0	1	0	1	locale	1	4	II	---	II
154	F1	0	1	0	1	0	1	locale	1	4	II	---	II
155	B2	109,15	3	1,4	1	0	1	intenso	3	8	III	Area zonizzata sulla base della attuale situazione in essere del territorio – Area residenziale	II
156	C1.3	34,03	2	0	1	0	1	locale	1	5	III	Area zonizzata sulla base della attuale situazione in essere del territorio – Area residenziale	II
157	F2	0	1	0	1	0	1	locale	1	4	II	---	II
158	B2	60,28	3	0	1	0	1	locale	1	6	III	Area zonizzata sulla base della attuale situazione in essere del territorio – Area residenziale	II
159	B2	67,82	3	0	1	0	1	locale	1	6	III	Area zonizzata sulla base della attuale situazione in essere del territorio – Area residenziale	II
160	B2	113,26	3	0	1	0	1	locale	1	6	III	Area zonizzata sulla base della attuale situazione in essere del territorio – Area residenziale	II
161	B2	127,56	3	0	1	0	1	locale	1	6	III	Area zonizzata sulla base della attuale situazione in essere del territorio – Area residenziale	II

Nr. A.O. (Aree Omogenee)	Zona da P.R.G.	Densità di popolazione		Presenza di attività terziarie/commerciali		Presenza di attività artigianali/industriali		Traffico veicolare e ferroviario		Classe acustica risultante		Criterio del cambiamento di classe	Classe acustica proposta
		ab./ha	punteggio	mq/ab.	punteggio	mq/ab.	punteggio	intensità	valore	somma	classe		
162	B2	67,42	3	0	1	0	1	locale	1	6	III	Area zonizzata sulla base della attuale situazione in essere del territorio – Area residenziale	II
163	B2	81,82	3	0	1	0	1	locale	1	6	III	Area zonizzata sulla base della attuale situazione in essere del territorio – Area residenziale	II
164	B2	107,88	3	0	1	0	1	locale	1	6	III	Area zonizzata sulla base della attuale situazione in essere del territorio – Area residenziale	II
165	B2	92,30	3	0	1	0	1	locale	1	6	III	Area zonizzata sulla base della attuale situazione in essere del territorio – Area residenziale	II
166	C1.3	70,88	3	0	1	0	1	locale	1	6	III	Area zonizzata sulla base della attuale situazione in essere del territorio – Area residenziale	II
167	B2	87,31	3	2,92	2	0	1	intenso	3	9	IV	Area zonizzata sulla base della attuale situazione in essere del territorio – Area residenziale	II
168	B2	77,34	3	0,38	1	0	1	locale	1	6	III	Area zonizzata sulla base della attuale situazione in essere del territorio – Area residenziale	II
169	B1	7,05	1	0	1	0	1	locale	1	4	II	---	II
170	B2	73,45	3	0	1	0	1	locale	1	6	III	Area zonizzata sulla base della attuale situazione in essere del territorio – Area residenziale	II
171	B2	226,69	3	0,37	1	0	1	intenso	3	8	III	Area zonizzata sulla base della attuale situazione in essere del territorio – Area residenziale	II
172	F3	0	1	0	1	0	1	locale	1	4	II	---	II
173	F1	0	1	0	1	0	1	locale	1	4	II	---	II
174	C1.3	0	1	0	1	0	1	locale	1	4	II	---	II
175	B1	47,07	2	0,8	1	0	1	locale	1	5	III	Area zonizzata sulla base della attuale situazione in essere del territorio – Area residenziale	II
176	B1	19,95	1	0	1	0	1	locale	1	4	II	---	II
177	B1	19,71	1	0	1	0	1	locale	1	4	II	---	II

Nr. A.O. (Aree Omogenee)	Zona da P.R.G.	Densità di popolazione		Presenza di attività terziarie/commerciali		Presenza di attività artigianali/industriali		Traffico veicolare e ferroviario		Classe acustica risultante		Criterio del cambiamento di classe	Classe acustica proposta
		ab./ha	punteggio	mq/ab.	punteggio	mq/ab.	punteggio	intensità	valore	somma	classe		
178	B2	103,17	3	0	1	0	1	locale	1	6	III	Area zonizzata sulla base della attuale situazione in essere del territorio – Area residenziale	II
179	F3	0	1	0	1	0	1	locale	1	4	II	---	II
180	B2	0	1	0	1	0	1	locale	1	4	II	---	II
181	B2	197,74	3	0	1	0	1	locale	1	6	III	Area zonizzata sulla base della attuale situazione in essere del territorio – Area residenziale	II
182	F1	0	1	0	1	0	1	locale	1	4	II	---	II
183	F1	0	1	0	1	0	1	locale	1	4	II	---	II
184	B2	104,14	3	0	1	0	1	locale	1	6	III	Area zonizzata sulla base della attuale situazione in essere del territorio – Area residenziale	II
185	B2	0	1	0	1	0	1	locale	1	4	II	---	II
186	B2	75,31	3	0	1	0	1	locale	1	6	III	Area zonizzata sulla base della attuale situazione in essere del territorio – Area residenziale	II
187	B2	279,84	3	0	1	0	1	locale	1	6	III	Area zonizzata sulla base della attuale situazione in essere del territorio – Area residenziale	II
188	B2	189,04	3	0	1	0	1	locale	1	6	III	Area zonizzata sulla base della attuale situazione in essere del territorio – Area residenziale	II
189	B2	41,41	2	0	1	0	1	locale	1	5	III	Area zonizzata sulla base della attuale situazione in essere del territorio – Area residenziale	II
190	B2	123,36	3	1,82	2	0	1	intenso	3	9	IV	Area zonizzata sulla base della attuale situazione in essere del territorio – Area residenziale	II
191	F2	0	1	0	1	0	1	locale	1	4	II	---	II
192	C2	74,73	3	0	1	0	1	locale	1	6	III	Area zonizzata sulla base della attuale situazione in essere del territorio – Area residenziale	II
193	C2.2	74,63	3	0	1	0	1	locale	1	6	III	Area zonizzata sulla base della attuale situazione in essere del territorio – Area residenziale	II

Nr. A.O. (Aree Omogenee)	Zona da P.R.G.	Densità di popolazione		Presenza di attività terziarie/commerciali		Presenza di attività artigianali/industriali		Traffico veicolare e ferroviario		Classe acustica risultante		Criterio del cambiamento di classe	Classe acustica proposta
		ab./ha	punteggio	mq/ab.	punteggio	mq/ab.	punteggio	intensità	valore	somma	classe		
194	F2	0	1	0	1	0	1	locale	1	4	II	---	II
195	C2	257,56	3	0,59	1	0	1	intenso	3	8	III	Area zonizzata sulla base della attuale situazione in essere del territorio – Area residenziale	II
196	F3	0	1	0	1	0	1	locale	1	4	II	---	II
197	F2	0	1	0	1	0	1	locale	1	4	II	---	II
198	F2	0	1	0	1	0	1	locale	1	4	II	---	II
199	B2	3,29	1	0	1	0	1	locale	1	4	II	---	II
200	B1	0	1	0	1	0	1	locale	1	4	II	---	II
201	B1	12,49	1	18,67	3	0	1	locale	1	6	III	Area zonizzata sulla base della attuale situazione in essere del territorio – Area residenziale	II
202	B2	195,94	3	0	1	0	1	locale	1	6	III	Area zonizzata sulla base della attuale situazione in essere del territorio – Area residenziale	II
213	B2	134,53	3	0	1	0	1	locale	1	6	III	Area zonizzata sulla base della attuale situazione in essere del territorio – Area residenziale	II
214	B2	194,58	3	0	1	0	1	locale	1	6	III	Area zonizzata sulla base della attuale situazione in essere del territorio – Area residenziale	II
215	B2	87,99	3	0	1	0	1	locale	1	6	III	Area zonizzata sulla base della attuale situazione in essere del territorio – Area residenziale	II
216	F2	0	1	0	1	0	1	locale	1	4	II	---	II
217	B2	121,73	3	0	1	0	1	locale	1	6	III	Area zonizzata sulla base della attuale situazione in essere del territorio – Area residenziale	II
218	F3	0	1	0	1	0	1	locale	1	4	II	---	II
219	F2	0	1	0	1	0	1	locale	1	4	II	---	II
220	F2	0	1	0	1	0	1	locale	1	4	II	---	II

Nr. A.O. (Aree Omogenee)	Zona da P.R.G.	Densità di popolazione		Presenza di attività terziarie/commerciali		Presenza di attività artigianali/industriali		Traffico veicolare e ferroviario		Classe acustica risultante		Criterio del cambiamento di classe	Classe acustica proposta
		ab./ha	punteggio	mq/ab.	punteggio	mq/ab.	punteggio	intensità	valore	somma	classe		
221	C1.3	0	1	0	1	0	1	locale	1	4	II	---	II
222	B2	44,39	2	0	1	0	1	locale	1	5	III	Area zonizzata sulla base della attuale situazione in essere del territorio – Area residenziale	II
223	C1.3	6,55	1	0	1	0	1	locale	1	4	II	---	II
231	C1.3	50,51	3	0	1	0	1	locale	1	6	III	Area zonizzata sulla base della attuale situazione in essere del territorio – Area residenziale	II
232	C1.3	67,17	3	0	1	0	1	locale	1	6	III	Area zonizzata sulla base della attuale situazione in essere del territorio – Area residenziale	II
233	B2	0	1	0	1	0	1	locale	1	4	II	---	II
234	C1.3	12,09	1	0	1	0	1	Locale	1	4	II	---	II
235	B2	55,12	3	0	1	0	1	locale	1	6	III	Area zonizzata sulla base della attuale situazione in essere del territorio – Area residenziale	II
236	B2	32,91	2	0	1	0	1	locale	1	5	III	Area zonizzata sulla base della attuale situazione in essere del territorio – Area residenziale	II
237	B2	85,57	3	0	1	0	1	locale	1	6	III	Area zonizzata sulla base della attuale situazione in essere del territorio – Area residenziale	II
238	B2	94,71	3	0	1	0	1	locale	1	6	III	Area zonizzata sulla base della attuale situazione in essere del territorio – Area residenziale	II
239	C1.3	60,79	3	0	1	0	1	locale	1	6	III	Area zonizzata sulla base della attuale situazione in essere del territorio – Area residenziale	II
240	C1.3	41,04	2	0	1	0	1	locale	1	5	III	Area zonizzata sulla base della attuale situazione in essere del territorio – Area residenziale	II
241	B2	68,66	3	0	1	0	1	locale	1	6	III	Area zonizzata sulla base della attuale situazione in essere del territorio – Area residenziale	II
242	C1.3	13,04	1	0	1	0	1	locale	1	4	II	---	II
243	C1.3	75,06	3	0	1	0	1	locale	1	6	III	Area zonizzata sulla base della attuale situazione in essere del territorio – Area residenziale	II



Nr. A.O. (Aree Omogenee)	Zona da P.R.G.	Densità di popolazione		Presenza di attività terziarie/commerciali		Presenza di attività artigianali/industriali		Traffico veicolare e ferroviario		Classe acustica risultante		Criterio del cambiamento di classe	Classe acustica proposta
		ab./ha	punteggio	mq/ab.	punteggio	mq/ab.	punteggio	intensità	valore	somma	classe		
244	B2	90,43	3	0	1	0	1	locale	1	6	III	Area zonizzata sulla base della attuale situazione in essere del territorio – Area residenziale	II
245	A	54,47	3	0	1	0	1	locale	1	6	III	Area zonizzata sulla base della attuale situazione in essere del territorio – Area residenziale	II
246	B2	52,06	3	0	1	0	1	locale	1	6	III	Area zonizzata sulla base della attuale situazione in essere del territorio – Area residenziale	II
247	C1.3	49,7	3	0	1	0	1	locale	1	6	III	Area zonizzata sulla base della attuale situazione in essere del territorio – Area residenziale	II
248	B2	86,95	3	0	1	0	1	locale	1	6	III	Area zonizzata sulla base della attuale situazione in essere del territorio – Area residenziale	II
249	B2	76,35	3	0	1	0	1	locale	1	6	III	Area zonizzata sulla base della attuale situazione in essere del territorio – Area residenziale	II
250	B1	49,33	3	1,39	1	0	1	locale	1	6	III	Area zonizzata sulla base della attuale situazione in essere del territorio – Area residenziale	II
251	C1	0	1	0	1	0	1	locale	1	4	II	---	II
252	F2	0	1	0	1	0	1	locale	1	4	II	---	II
253	C1.3	104,85	3	0	1	0	1	locale	1	6	III	Area zonizzata sulla base della attuale situazione in essere del territorio – Area residenziale	II
254	F2	0	1	0	1	0	1	locale	1	4	II	---	II
255	F3	0	1	0	1	0	1	locale	1	4	II	---	II
256	F2	0	1	0	1	0	1	locale	1	4	II	---	II
258	A	27,07	2	1,88	2	0	1	locale	1	6	III	Area zonizzata sulla base della attuale situazione in essere del territorio – Area residenziale	II
259	A	38,12	2	0	1	0	1	locale	1	5	III	Area zonizzata sulla base della attuale situazione in essere del territorio – Area residenziale	II
261	A	61,88	3	0	1	0	1	locale	1	6	III	Area zonizzata sulla base della attuale situazione in essere del territorio – Area residenziale	II

Nr. A.O. (Aree Omogenee)	Zona da P.R.G.	Densità di popolazione		Presenza di attività terziarie/commerciali		Presenza di attività artigianali/industriali		Traffico veicolare e ferroviario		Classe acustica risultante		Criterio del cambiamento di classe	Classe acustica proposta
		ab./ha	punteggio	mq/ab.	punteggio	mq/ab.	punteggio	intensità	valore	somma	classe		
262	A1	108,72	3	0	1	0	1	locale	1	6	III	Area zonizzata sulla base della attuale situazione in essere del territorio – Area residenziale	II
263	B2	31,03	2	0	1	0	1	locale	1	5	III	Area zonizzata sulla base della attuale situazione in essere del territorio – Area residenziale	II
264	B2	17,74	1	0	1	0	1	locale	1	4	II	---	II
265	B2	113,54	3	0	1	0	1	locale	1	6	III	Area zonizzata sulla base della attuale situazione in essere del territorio – Area residenziale	II
266	B2	115,88	3	0	1	0	1	locale	1	6	III	Area zonizzata sulla base della attuale situazione in essere del territorio – Area residenziale	II
267	B2	17,27	1	0	1	3000	3	locale	1	6	III	Evitato di creare microsuddivisioni per originare ambiti funzionali omogenei significativi	II
268	B2	66,9	3	0	1	0	1	locale	1	6	III	Area zonizzata sulla base della attuale situazione in essere del territorio – Area residenziale	II
269	B2	10,31	1	0	1	0	1	locale	1	4	II	---	II
270	B2	0	1	0	1	0	1	locale	1	4	II	---	II
271	B2	50,72	3	0	1	0	1	locale	1	6	III	Area zonizzata sulla base della attuale situazione in essere del territorio – Area residenziale	II
272	B2	101,13	3	0	1	0	1	locale	1	6	III	Area zonizzata sulla base della attuale situazione in essere del territorio – Area residenziale	II
273	B2	72,47	3	0	1	0	1	locale	1	6	III	Area zonizzata sulla base della attuale situazione in essere del territorio – Area residenziale	II
274	B2	61,78	3	0	1	0	1	locale	1	6	III	Area zonizzata sulla base della attuale situazione in essere del territorio – Area residenziale	II
276	B2	28,06	2	0	1	0	1	locale	1	5	III	Area zonizzata sulla base della attuale situazione in essere del territorio – Area residenziale	II
278	B2	85,82	3	0	1	0	1	locale	1	6	III	Area zonizzata sulla base della attuale situazione in essere del territorio – Area residenziale	II

Nr. A.O. (Aree Omogenee)	Zona da P.R.G.	Densità di popolazione		Presenza di attività terziarie/commerciali		Presenza di attività artigianali/industriali		Traffico veicolare e ferroviario		Classe acustica risultante		Criterio del cambiamento di classe	Classe acustica proposta
		ab./ha	punteggio	mq/ab.	punteggio	mq/ab.	punteggio	intensità	valore	somma	classe		
279	B2	49,23	3	0	1	0	1	locale	1	6	III	Area zonizzata sulla base della attuale situazione in essere del territorio – Area residenziale	II
280	B2	64,91	3	0	1	0	1	locale	1	6	III	Area zonizzata sulla base della attuale situazione in essere del territorio – Area residenziale	II
281	B2	73,48	3	1,09	1	0	1	intenso	3	8	III	Area zonizzata sulla base della attuale situazione in essere del territorio – Area residenziale	II
282	B2	65,69	3	0	1	0	1	locale	1	6	III	Area zonizzata sulla base della attuale situazione in essere del territorio – Area residenziale	II
283	B2	55,18	3	0	1	0	1	locale	1	6	III	Area zonizzata sulla base della attuale situazione in essere del territorio – Area residenziale	II
284	B2	73,19	3	0,86	1	0	1	locale	1	6	III	Area zonizzata sulla base della attuale situazione in essere del territorio – Area residenziale	II
285	B2	59,18	3	3,41	2	0	1	intenso	3	9	IV	Area zonizzata sulla base della attuale situazione in essere del territorio – Area residenziale	II
286	B2	80,44	3	0	1	0	1	locale	1	6	III	Area zonizzata sulla base della attuale situazione in essere del territorio – Area residenziale	II
287	B2	98,27	3	0	1	0	1	locale	1	6	III	Area zonizzata sulla base della attuale situazione in essere del territorio – Area residenziale	II
288	C1.3	65,45	3	0	1	0	1	locale	1	6	III	Area zonizzata sulla base della attuale situazione in essere del territorio – Area residenziale	II
289	C1.3	32,67	2	0	1	0	1	locale	1	5	III	Effettuato rilievo fonometrico (postazione K) Area zonizzata sulla base della attuale situazione in essere del territorio – Area residenziale	II
290	C1.3	21,64	1	0	1	0	1	locale	1	4	II	---	II
291	C1.3	42,2	2	0	1	0	1	locale	1	5	III	Area zonizzata sulla base della attuale situazione in essere del territorio – Area residenziale	II
292	C1.3	22,98	1	3,13	2	0	1	locale	1	5	III	Area zonizzata sulla base della attuale situazione in essere del territorio – Area residenziale	II

Nr. A.O. (Aree Omogenee)	Zona da P.R.G.	Densità di popolazione		Presenza di attività terziarie/commerciali		Presenza di attività artigianali/industriali		Traffico veicolare e ferroviario		Classe acustica risultante		Criterio del cambiamento di classe	Classe acustica proposta
		ab./ha	punteggio	mq/ab.	punteggio	mq/ab.	punteggio	intensità	valore	somma	classe		
293	C2.2	76,28	3	0	1	0	1	locale	1	6	III	Area zonizzata sulla base della attuale situazione in essere del territorio – Area residenziale	II
294	C1.3	58,5	3	0	1	0	1	locale	1	6	III	Area zonizzata sulla base della attuale situazione in essere del territorio – Area residenziale	II
295	C1.3	57,89	3	0	1	0	1	locale	1	6	III	Area zonizzata sulla base della attuale situazione in essere del territorio – Area residenziale	II
296	C1.3	34,88	2	0	1	0	1	locale	1	5	III	Area zonizzata sulla base della attuale situazione in essere del territorio – Area residenziale	II
297	C1.3	41,36	2	0	1	0	1	locale	1	5	III	Area zonizzata sulla base della attuale situazione in essere del territorio – Area residenziale	II
298	C2.1	76,41	3	0	1	0	1	locale	1	6	III	Area zonizzata sulla base della attuale situazione in essere del territorio – Area residenziale	II
299	C1.3	75,89	3	0	1	0	1	locale	1	6	III	Area zonizzata sulla base della attuale situazione in essere del territorio – Area residenziale	II
300	C1.3	90,98	3	0	1	0	1	locale	1	6	III	Area zonizzata sulla base della attuale situazione in essere del territorio – Area residenziale	II
301	C1.3	50,59	3	0	1	0	1	locale	1	6	III	Area zonizzata sulla base della attuale situazione in essere del territorio – Area residenziale	II
302	C1.3	27,1	2	0	1	0	1	locale	1	5	III	Area zonizzata sulla base della attuale situazione in essere del territorio – Area residenziale	II
303	C1.3	0	1	0	1	0	1	locale	1	4	II	---	II
304	C1.3	62,48	3	0	1	0	1	locale	1	6	III	Area zonizzata sulla base della attuale situazione in essere del territorio – Area residenziale	II
305	C1.3	34,65	2	0	1	0	1	locale	1	5	III	Area zonizzata sulla base della attuale situazione in essere del territorio – Area residenziale	II
306	C1,3	48,38	2	0	1	0	1	locale	1	5	III	Area zonizzata sulla base della attuale situazione in essere del territorio – Area residenziale	II
307	C2	49,13	3	0	1	0	1	locale	1	6	III	Area zonizzata sulla base della attuale situazione in essere del territorio – Area residenziale	II

Nr. A.O. (Aree Omogenee)	Zona da P.R.G.	Densità di popolazione		Presenza di attività terziarie/commerciali		Presenza di attività artigianali/industriali		Traffico veicolare e ferroviario		Classe acustica risultante		Criterio del cambiamento di classe	Classe acustica proposta
		ab./ha	punteggio	mq/ab.	punteggio	mq/ab.	punteggio	intensità	valore	somma	classe		
308	C2	103,02	3	0	1	0	1	locale	1	6	III	Area zonizzata sulla base della attuale situazione in essere del territorio – Area residenziale	II
309	C2.1	0	1	0	1	0	1	locale	1	4	II	---	II
310	C1.3	0	1	0	1	0	1	locale	1	4	II	---	II
311	C1.3	11,27	1	0	1	0	1	locale	1	4	II	---	II
312	C1.3	30,08	2	0	1	0	1	locale	1	5	III	Area zonizzata sulla base della attuale situazione in essere del territorio – Area residenziale	II
313	C1.3	29,61	2	0	1	0	1	locale	1	5	III	Area zonizzata sulla base della attuale situazione in essere del territorio – Area residenziale	II
314	C1.3	44,58	2	0	1	0	1	locale	1	5	III	Area zonizzata sulla base della attuale situazione in essere del territorio – Area residenziale	II
315	C1.3	29,83	2	0	1	0	1	locale	1	5	III	Area zonizzata sulla base della attuale situazione in essere del territorio – Area residenziale	II
316	C1.3	26,91	2	0	1	0	1	locale	1	5	III	Area zonizzata sulla base della attuale situazione in essere del territorio – Area residenziale	II
317	C1.3	40,62	2	0	1	0	1	locale	1	5	III	Area zonizzata sulla base della attuale situazione in essere del territorio – Area residenziale	II
319	C1.3	34,46	2	0	1	0	1	locale	1	5	III	Area zonizzata sulla base della attuale situazione in essere del territorio – Area residenziale	II
320	C1.3	45,25	2	0,93	1	0	1	locale	1	5	III	Area zonizzata sulla base della attuale situazione in essere del territorio – Area residenziale	II
321	C1.3	70,28	3	0	1	0	1	locale	1	6	III	Area zonizzata sulla base della attuale situazione in essere del territorio – Area residenziale	II
322	C1.3	36,83	2	0,65	1	0	1	locale	1	5	III	Area zonizzata sulla base della attuale situazione in essere del territorio – Area residenziale	II
324	C2.2	96,8	3	0	1	0	1	locale	1	6	III	Area zonizzata sulla base della attuale situazione in essere del territorio – Area residenziale	II

Nr. A.O. (Aree Omogenee)	Zona da P.R.G.	Densità di popolazione		Presenza di attività terziarie/commerciali		Presenza di attività artigianali/industriali		Traffico veicolare e ferroviario		Classe acustica risultante		Criterio del cambiamento di classe	Classe acustica proposta
		ab./ha	punteggio	mq/ab.	punteggio	mq/ab.	punteggio	intensità	valore	somma	classe		
325	C2	35,21	2	0	1	0	1	locale	1	5	III	Area zonizzata sulla base della attuale situazione in essere del territorio – Area residenziale	II
330	F1	0	1	0	1	0	1	locale	1	4	II	---	II
331	F1	0	1	0	1	0	1	locale	1	4	II	---	II
332	F2	0	1	0	1	0	1	locale	1	4	II	---	II
333	F1	0	1	0	1	0	1	locale	1	4	II	---	II
334	F1	5,7	1	0	1	0	1	locale	1	4	II	---	II
335	F2	0	1	0	1	0	1	locale	1	4	II	---	II
336	F1	0	1	0	1	0	1	locale	1	4	II	---	II
337	F3	0	1	0	1	0	1	locale	1	4	II	---	II
338	F3	0	1	0	1	0	1	locale	1	4	II	---	II
339	F3	0	1	0	1	0	1	locale	1	4	II	---	II
340	F1	0	1	0	1	0	1	locale	1	4	II	---	II
341	F2	0	1	0	1	0	1	locale	1	4	II	---	II
342	F2	0	1	0	1	0	1	locale	1	4	II	---	II
343	B2	37,06	2	0	1	0	1	locale	1	5	III	Area zonizzata sulla base della attuale situazione in essere del territorio – Area residenziale	II
344	B2	308,98	3	0	1	0	1	locale	1	6	III	Area zonizzata sulla base della attuale situazione in essere del territorio – Area residenziale	II
345	C1.3	38,34	2	0	1	0	1	locale	1	5	III	Area zonizzata sulla base della attuale situazione in essere del territorio – Area residenziale	II

Nr. A.O. (Aree Omogenee)	Zona da P.R.G.	Densità di popolazione		Presenza di attività terziarie/commerciali		Presenza di attività artigianali/industriali		Traffico veicolare e ferroviario		Classe acustica risultante		Criterio del cambiamento di classe	Classe acustica proposta
		ab./ha	punteggio	mq/ab.	punteggio	mq/ab.	punteggio	intensità	valore	somma	classe		
346	C1.3	35,04	2	0	1	0	1	locale	1	5	III	Area zonizzata sulla base della attuale situazione in essere del territorio – Area residenziale	II
347	C1.3	40,72	2	0	1	0	1	locale	1	5	III	Area zonizzata sulla base della attuale situazione in essere del territorio – Area residenziale	II
348	C1.3	41,18	2	0	1	0	1	locale	1	5	III	Area zonizzata sulla base della attuale situazione in essere del territorio – Area residenziale	II
349	C1.3	0	1	0	1	0	1	locale	1	4	II	---	II
378	F3	0	1	0	1	0	1	locale	1	4	II	---	II
379	F3	0	1	0	1	0	1	locale	1	4	II	---	II
380	A1	19,44	1	0	1	0	1	locale	1	4	II	---	II
383	F1	0	1	0	1	0	1	locale	1	4	II	Effettuato rilievo fonometrico (R8day, R8day1, R8ngt e postazione F)	II
385	F2	33,12	2	0	1	0	1	locale	1	5	III	Area zonizzata sulla base della attuale situazione in essere del territorio – Area residenziale	II
389	---	0	1	0	1	0	1	locale	1	4	II	---	II
390	---	0	1	0	1	0	1	locale	1	4	II	---	II
391	---	0	1	0	1	0	1	locale	1	4	II	---	II
392	---	0	1	0	1	0	1	locale	1	4	II	---	II
393	---	0	1	0	1	0	1	locale	1	4	II	Evitato di creare microsuddivisioni per originare ambiti funzionali omogenei significativi	III
394	---	0	1	0	1	0	1	locale	1	4	II	Evitato di creare microsuddivisioni per originare ambiti funzionali omogenei significativi	III
395	---	0	1	0	1	0	1	locale	1	4	II	Evitato di creare microsuddivisioni per originare ambiti funzionali omogenei significativi	III
396	---	0	1	0	1	0	1	locale	1	4	II	Evitato di creare microsuddivisioni per originare ambiti funzionali omogenei	III

Nr. A.O. (Aree Omogenee)	Zona da P.R.G.	Densità di popolazione		Presenza di attività terziarie/commerciali		Presenza di attività artigianali/industriali		Traffico veicolare e ferroviario		Classe acustica risultante		Criterio del cambiamento di classe	Classe acustica proposta
		ab./ha	punteggio	mq/ab.	punteggio	mq/ab.	punteggio	intensità	valore	somma	classe		
												significativi	
397	---	0	1	0	1	0	1	locale	1	4	II	---	II
398	---	0	1	0	1	0	1	locale	1	4	II	---	II
399	---	0	1	0	1	0	1	locale	1	4	II	---	II
400	---	0	1	0	1	0	1	locale	1	4	II	---	II
401	---	0	1	0	1	0	1	locale	1	4	II	---	II
402	---	0	1	0	1	0	1	locale	1	4	II	Effettuato rilievo fonometrico (R1), presenza di Centrale Idroelettrica	II
403	---	0	1	0	1	0	1	locale	1	4	II	---	II
404	---	0	1	0	1	0	1	locale	1	4	II	---	II
405	---	4,03	1	0	1	0	1	locale	1	4	II	---	II
406	---	0	1	0	1	0	1	locale	1	4	II	---	II
407	---	0	1	0	1	0	1	locale	1	4	II	---	II
408	---	0	1	0	1	0	1	locale	1	4	II	---	II
409	---	0	1	0	1	0	1	locale	1	4	II	---	II
410	---	10,36	1	0	1	0	1	locale	1	4	II	---	II
411	---	0	1	0	1	0	1	locale	1	4	II	---	II
412	---	0	1	0	1	0	1	locale	1	4	II	---	II
413	---	0	1	0	1	0	1	locale	1	4	II	---	II



Nr. A.O. (Aree Omogenee)	Zona da P.R.G.	Densità di popolazione		Presenza di attività terziarie/commerciali		Presenza di attività artigianali/industriali		Traffico veicolare e ferroviario		Classe acustica risultante		Criterio del cambiamento di classe	Classe acustica proposta
		ab./ha	punteggio	mq/ab.	punteggio	mq/ab.	punteggio	intensità	valore	somma	classe		
414	---	0	1	0	1	0	1	locale	1	4	II	---	II
415	---	0	1	0	1	0	1	locale	1	4	II	---	II
416	---	5,44	1	0	1	0	1	locale	1	4	II	---	II
417	---	0	1	0	1	0	1	locale	1	4	II	---	II
418	---	0	1	0	1	0	1	locale	1	4	II	---	II
419	---	0	1	0	1	0	1	locale	1	4	II	---	II
420	---	5,54	1	0	1	0	1	locale	1	4	II	---	II
421	---	0	1	0	1	0	1	locale	1	4	II	---	II
422	---	0	1	0	1	0	1	locale	1	4	II	---	II
423	---	0	1	0	1	0	1	locale	1	4	II	---	II
424	---	0	1	0	1	0	1	locale	1	4	II	---	II
426	---	0	1	0	1	0	1	locale	1	4	II	---	II
431	---	0	1	0	1	0	1	locale	1	4	II	Evitato di creare microsuddivisioni per originare ambiti funzionali omogenei significativi	III
432	---	0	1	0	1	0	1	locale	1	4	II	---	II
433	---	0	1	0	1	0	1	locale	1	4	II	---	II
434	---	0	1	0	1	0	1	locale	1	4	II	---	II
435	---	0	1	0	1	0	1	locale	1	4	II	---	II
436	---	0	1	0	1	0	1	locale	1	4	II	---	II

Nr. A.O. (Aree Omogenee)	Zona da P.R.G.	Densità di popolazione		Presenza di attività terziarie/commerciali		Presenza di attività artigianali/industriali		Traffico veicolare e ferroviario		Classe acustica risultante		Criterio del cambiamento di classe	Classe acustica proposta
		ab./ha	punteggio	mq/ab.	punteggio	mq/ab.	punteggio	intensità	valore	somma	classe		
437	---	0	1	0	1	0	1	locale	1	4	II	---	II
438	---	0	1	0	1	0	1	locale	1	4	II	---	II
439	---	0	1	0	1	0	1	locale	1	4	II	---	II
440	---	8,06	1	24	3	0	1	locale	1	6	III	Area zonizzata sulla base della attuale situazione in essere del territorio – Area residenziale	II
441	---	0	1	0	1	0	1	locale	1	4	II	---	II
442	---	0	1	0	1	0	1	locale	1	4	II	---	II
443	---	1,72	1	0	1	0	1	locale	1	4	II	---	II
444	---	0	1	0	1	0	1	locale	1	4	II	---	II
445	---	0	1	0	1	0	1	locale	1	4	II	---	II
446	---	0	1	0	1	0	1	locale	1	4	II	Evitato di creare microsuddivisioni per originare ambiti funzionali omogenei significativi	III
447	---	0	1	0	1	0	1	locale	1	4	II	---	II
448	---	0	1	0	1	0	1	locale	1	4	II	---	II
449	---	0	1	0	1	0	1	locale	1	4	II	---	II
450	---	0	1	0	1	0	1	locale	1	4	II	---	II
451	---	0	1	0	1	0	1	locale	1	4	II	---	II

Nr. A.O. (Aree Omogenee)	Zona da P.R.G.	Densità di popolazione		Presenza di attività terziarie/commerciali		Presenza di attività artigianali/industriali		Traffico veicolare e ferroviario		Classe acustica risultante		Criterio del cambiamento di classe	Classe acustica proposta
		ab./ha	punteggio	mq/ab.	punteggio	mq/ab.	punteggio	intensità	valore	somma	classe		
452	---	0	1	0	1	0	1	locale	1	4	II	Evitato di creare microsuddivisioni per originare ambiti funzionali omogenei significativi	III
453	---	0	1	0	1	0	1	locale	1	4	II	Evitato di creare microsuddivisioni per originare ambiti funzionali omogenei significativi	III
454	---	0	1	0	1	0	1	locale	1	4	II	---	II
455	---	0	1	0	1	0	1	locale	1	4	II	---	II
456	---	0	1	0	1	0	1	locale	1	4	II	---	II
457	---	0	1	0	1	0	1	locale	1	4	II	---	II
459	---	0	1	0	1	0	1	locale	1	4	II	---	II
460	---	0	1	0	1	0	1	locale	1	4	II	---	II
461	---	0	1	0	1	0	1	locale	1	4	II	---	II
462	---	0	1	0	1	0	1	locale	1	4	II	---	II
467	---	0	1	0	1	0	1	locale	1	4	II	---	II
469	---	0	1	0	1	0	1	locale	1	4	II	---	II
470	---	0	1	0	1	0	1	locale	1	4	II	---	II
471	---	0	1	0	1	0	1	locale	1	4	II	---	II
473	---	0	1	0	1	0	1	locale	1	4	II	---	II
474	---	0	1	0	1	0	1	locale	1	4	II	---	II
475	---	0	1	0	1	0	1	locale	1	4	II	---	II

Nr. A.O. (Aree Omogenee)	Zona da P.R.G.	Densità di popolazione		Presenza di attività terziarie/commerciali		Presenza di attività artigianali/industriali		Traffico veicolare e ferroviario		Classe acustica risultante		Criterio del cambiamento di classe	Classe acustica proposta
		ab./ha	punteggio	mq/ab.	punteggio	mq/ab.	punteggio	intensità	valore	somma	classe		
476	---	0	1	0	1	0	1	locale	1	4	II	---	II
477	---	0	1	0	1	0	1	locale	1	4	II	---	II
478	---	0	1	0	1	0	1	locale	1	4	II	---	II
479	---	0	1	0	1	0	1	locale	1	4	II	---	II
480	---	0	1	0	1	0	1	locale	1	4	II	---	II
481	---	0	1	0	1	0	1	locale	1	4	II	---	II
482	---	0	1	0	1	0	1	locale	1	4	II	---	II
483	---	0	1	0	1	0	1	locale	1	4	II	---	II
484	---	0	1	0	1	0	1	locale	1	4	II	---	II
485	---	0	1	0	1	0	1	locale	1	4	II	---	II
486	---	510,21	3	0	1	0	1	locale	1	6	III	Area zonizzata sulla base della attuale situazione in essere del territorio - Area residenziale	II
487	---	108,19	3	0	1	0	1	locale	1	6	III	Area zonizzata sulla base della attuale situazione in essere del territorio - Area residenziale	II
489	---	0	1	0	1	0	1	locale	1	4	II	---	II
490	---	45,83	2	57,64	3	0	1	attrav.	2	8	III	Area zonizzata sulla base della attuale situazione in essere del territorio - Area residenziale	II
491	---	10,66	1	5,56	2	0	1	locale	1	5	III	Area zonizzata sulla base della attuale situazione in essere del territorio - Area residenziale	II
492	---	0	1	0	1	0	1	locale	1	4	II	---	II
493	---	0	1	0	1	0	1	locale	1	4	II	---	II

Nr. A.O. (Aree Omogenee)	Zona da P.R.G.	Densità di popolazione		Presenza di attività terziarie/commerciali		Presenza di attività artigianali/industriali		Traffico veicolare e ferroviario		Classe acustica risultante		Criterio del cambiamento di classe	Classe acustica proposta
		ab./ha	punteggio	mq/ab.	punteggio	mq/ab.	punteggio	intensità	valore	somma	classe		
498	---	0	1	0	1	0	1	locale	1	4	II	---	II
499	---	0	1	0	1	0	1	locale	1	4	II	Effettuato rilievo fonometrico (R13)	II
500	---	0	1	0	1	0	1	locale	1	4	II	---	II
501	---	0	1	0	1	0	1	locale	1	4	II	---	II
502	---	0	1	0	1	0	1	locale	1	4	II	---	II
503	---	64,54	3	0	1	0	1	attrav.	2	7	III	Evitato contatti tra classi acustiche non contigue	II
504	---	34,24	2	0	1	0	1	locale	1	5	III	Evitato di creare microsuddivisioni per originare ambiti funzionali omogenei significativi	II
505	---	0	1	0	1	0	1	locale	1	4	II	---	II
506	---	29,66	2	0	1	0	1	locale	1	5	III	Area zonizzata sulla base della attuale situazione in essere del territorio - Area residenziale	II
507	---	39,41	2	0	1	0	1	locale	1	5	III	Area zonizzata sulla base della attuale situazione in essere del territorio - Area residenziale	II
508	---	0	1	0	1	0	1	locale	1	4	II	---	II
509	---	0	1	0	1	0	1	locale	1	4	II	---	II
510	---	0	1	0	1	0	1	locale	1	4	II	---	II
511	---	0	1	0	1	0	1	locale	1	4	II	---	II
512	---	0	1	0	1	0	1	locale	1	4	II	---	II
513	---	0	1	0	1	0	1	locale	1	4	II	---	II
514	---	61,53	3	0	1	0	1	locale	1	6	III	Area zonizzata sulla base della attuale situazione in essere del territorio - Area residenziale	II

Nr. A.O. (Aree Omogenee)	Zona da P.R.G.	Densità di popolazione		Presenza di attività terziarie/commerciali		Presenza di attività artigianali/industriali		Traffico veicolare e ferroviario		Classe acustica risultante		Criterio del cambiamento di classe	Classe acustica proposta
		ab./ha	punteggio	mq/ab.	punteggio	mq/ab.	punteggio	intensità	valore	somma	classe		
515	---	40,52	2	0	1	0	1	locale	1	5	III	Area zonizzata sulla base della attuale situazione in essere del territorio - Area residenziale	II
516	---	3,73	1	0	1	0	1	locale	1	4	II	---	II
517	---	0	1	0	1	0	1	locale	1	4	II	---	II
518	---	0	1	0	1	0	1	locale	1	4	II	---	II
519	---	0	1	0	1	0	1	locale	1	4	II	---	II
520	---	162,58	3	0	1	0	1	locale	1	6	III	Evitato di creare microsuddivisioni per originare ambiti funzionali omogenei significativi	II
521	---	0	1	0	1	0	1	locale	1	4	II	---	II
522	---	81,41	3	0	1	0	1	locale	1	6	III	Evitato di creare microsuddivisioni per originare ambiti funzionali omogenei significativi	II
523	---	0	1	0	1	0	1	locale	1	4	II	---	II
524	---	0	1	0	1	0	1	locale	1	4	II	---	II
525	---	0	1	0	1	0	1	locale	1	4	II	---	II
526	---	0	1	0	1	0	1	locale	1	4	II	---	II
527	---	0	1	0	1	0	1	locale	1	4	II	---	II
528	---	40,24	2	0	1	0	1	locale	1	5	III	Evitato di creare microsuddivisioni per originare ambiti funzionali omogenei significativi	II
529	---	0	1	0	1	0	1	locale	1	4	II	---	II
530	---	0	1	0	1	0	1	locale	1	4	II	---	II
531	---	0	1	0	1	0	1	locale	1	4	II	---	II

Nr. A.O. (Aree Omogenee)	Zona da P.R.G.	Densità di popolazione		Presenza di attività terziarie/commerciali		Presenza di attività artigianali/industriali		Traffico veicolare e ferroviario		Classe acustica risultante		Criterio del cambiamento di classe	Classe acustica proposta
		ab./ha	punteggio	mq/ab.	punteggio	mq/ab.	punteggio	intensità	valore	somma	classe		
532	---	0	1	0	1	0	1	locale	1	4	II	---	II
533	---	0	1	0	1	0	1	locale	1	4	II	---	II
534	---	0	1	0	1	0	1	locale	1	4	II	---	II
535	---	27,64	2	0	1	0	1	locale	1	5	III	Evitato di creare microsuddivisioni per originare ambiti funzionali omogenei significativi	II
536	---	0	1	0	1	0	1	locale	1	4	II	---	II
537	---	0	1	0	1	0	1	locale	1	4	II	---	II
538	---	4,16	1	0	1	0	1	locale	1	4	II	---	II
539	---	316,72	3	0	1	0	1	locale	1	6	III	Evitato di creare microsuddivisioni per originare ambiti funzionali omogenei significativi	II
540	---	10,18	1	0	1	0	1	locale	1	4	II	---	II
541	---	0	1	0	1	0	1	locale	1	4	II	---	II
542	---	28,21	2	0	1	0	1	locale	1	5	III	Evitato di creare microsuddivisioni per originare ambiti funzionali omogenei significativi	II
543	---	29,94	2	0	1	0	1	locale	1	5	III	Evitato di creare microsuddivisioni per originare ambiti funzionali omogenei significativi	II
544	---	0	1	0	1	0	1	locale	1	4	II	---	II
545	---	0	1	0	1	0	1	locale	1	4	II	---	II
546	---	0	1	0	1	0	1	locale	1	4	II	---	II
547	---	0	1	0	1	0	1	locale	1	4	II	---	II

Nr. A.O. (Aree Omogenee)	Zona da P.R.G.	Densità di popolazione		Presenza di attività terziarie/commerciali		Presenza di attività artigianali/industriali		Traffico veicolare e ferroviario		Classe acustica risultante		Criterio del cambiamento di classe	Classe acustica proposta
		ab./ha	punteggio	mq/ab.	punteggio	mq/ab.	punteggio	intensità	valore	somma	classe		
548	---	12,19	1	0	1	0	1	locale	1	4	II	---	II
549	---	37,91	2	0	1	0	1	locale	1	5	III	Evitato di creare microsuddivisioni per originare ambiti funzionali omogenei significativi	II
550	---	30,99	2	0	1	0	1	locale	1	5	III	Evitato di creare microsuddivisioni per originare ambiti funzionali omogenei significativi	II
551	---	0	1	0	1	0	1	locale	1	4	II	---	II
552	---	37,09	2	0	1	0	1	locale	1	5	III	Evitato di creare microsuddivisioni per originare ambiti funzionali omogenei significativi	II
553	---	125,28	3	0	1	0	1	locale	1	6	III	Evitato di creare microsuddivisioni per originare ambiti funzionali omogenei significativi	II
554	---	0	1	0	1	0	1	locale	1	4	II	---	II
555	---	13,52	1	0	1	0	1	locale	1	4	II	---	II
556	---	24,4	2	0	1	0	1	locale	1	5	III	Evitato di creare microsuddivisioni per originare ambiti funzionali omogenei significativi	II
557	---	45,18	2	0	1	0	1	locale	1	5	III	Evitato di creare microsuddivisioni per originare ambiti funzionali omogenei significativi	II
558	---	0	1	0	1	0	1	locale	1	4	II	---	II
559	---	0	1	0	1	0	1	locale	1	4	II	---	II
560	---	20,86	1	0	1	0	1	locale	1	4	II	---	II
561	---	16,55	1	0	1	0	1	locale	1	4	II	---	II
562	---	0	1	0	1	0	1	locale	1	4	II	---	II
563	---	0	1	0	1	0	1	locale	1	4	II	---	II
564	---	43,31	2	0	1	0	1	locale	1	5	III	Evitato di creare microsuddivisioni per originare ambiti funzionali omogenei significativi	II



Nr. A.O. (Aree Omogenee)	Zona da P.R.G.	Densità di popolazione		Presenza di attività terziarie/commerciali		Presenza di attività artigianali/industriali		Traffico veicolare e ferroviario		Classe acustica risultante		Criterio del cambiamento di classe	Classe acustica proposta
		ab./ha	punteggio	mq/ab.	punteggio	mq/ab.	punteggio	intensità	valore	somma	classe		
565	---	0	1	0	1	0	1	locale	1	4	II	---	II
566	---	7,35	1	0	1	0	1	locale	1	4	II	---	II
567	---	0	1	0	1	0	1	locale	1	4	II	---	II
568	---	0	1	0	1	0	1	locale	1	4	II	---	II
569	---	0	1	0	1	0	1	locale	1	4	II	---	II
570	---	0	1	0	1	0	1	locale	1	4	II	---	II
571	---	0	1	0	1	0	1	locale	1	4	II	---	II
572	---	69,58	3	0	1	0	1	locale	1	6	III	Evitato di creare microsuddivisioni per originare ambiti funzionali omogenei significativi	II
573	---	0	1	0	1	0	1	locale	1	4	II	---	II
574	---	16,65	1	0	1	0	1	locale	1	4	II	---	II
575	---	0	1	0	1	0	1	locale	1	4	II	---	II
576	---	7,6	1	0	1	0	1	locale	1	4	II	---	II
577	---	0	1	0	1	0	1	locale	1	4	II	---	II
578	---	0	1	0	1	0	1	locale	1	4	II	---	II
579	---	23,19	1	0	1	0	1	locale	1	4	II	---	II
580	---	7,39	1	0	1	0	1	locale	1	4	II	---	II
581	---	34,42	2	0	1	0	1	locale	1	5	III	Area zonizzata sulla base della attuale situazione in essere del territorio – Area residenziale	II
582	---	10,81	1	0	1	0	1	locale	1	4	II	---	II

Nr. A.O. (Aree Omogenee)	Zona da P.R.G.	Densità di popolazione		Presenza di attività terziarie/commerciali		Presenza di attività artigianali/industriali		Traffico veicolare e ferroviario		Classe acustica risultante		Criterio del cambiamento di classe	Classe acustica proposta
		ab./ha	punteggio	mq/ab.	punteggio	mq/ab.	punteggio	intensità	valore	somma	classe		
583	---	12,32	1	0	1	0	1	locale	1	4	II	---	II
584	---	0	1	0	1	0	1	locale	1	4	II	---	II
585	---	0	1	0	1	0	1	locale	1	4	II	---	II
586	---	203,34	3	0	1	0	1	locale	1	6	III	Area zonizzata sulla base della attuale situazione in essere del territorio – Area residenziale	II
587	---	153,02	3	0	1	0	1	locale	1	6	III	Area zonizzata sulla base della attuale situazione in essere del territorio – Area residenziale	II
588	---	0	1	0	1	0	1	locale	1	4	II	---	II
589	---	0	1	0	1	0	1	locale	1	4	II	---	II
592	---	0	1	0	1	0	1	locale	1	4	II	---	II
593	---	0	1	0	1	0	1	locale	1	4	II	---	II
594	---	38,13	2	0	1	0	1	locale	1	5	III	Evitato di creare microsuddivisioni per originare ambiti funzionali omogenei significativi	II
595	---	0	1	0	1	0	1	locale	1	4	II	---	II
596	---	0	1	0	1	0	1	locale	1	4	II	---	II
597	---	0	1	0	1	0	1	locale	1	4	II	---	II
598	---	0	1	0	1	0	1	locale	1	4	II	---	II
599	---	0	1	0	1	0	1	locale	1	4	II	---	II
600	---	0	1	0	1	0	1	locale	1	4	II	Evitato di creare microsuddivisioni per originare ambiti funzionali omogenei significativi	III
601	---	87,28	3	0	1	0	1	intenso	3	8	III	---	III

Nr. A.O. (Aree Omogenee)	Zona da P.R.G.	Densità di popolazione		Presenza di attività terziarie/commerciali		Presenza di attività artigianali/industriali		Traffico veicolare e ferroviario		Classe acustica risultante		Criterio del cambiamento di classe	Classe acustica proposta
		ab./ha	punteggio	mq/ab.	punteggio	mq/ab.	punteggio	intensità	valore	somma	classe		
602	---	54,15	3	0	1	0	1	locale	1	6	III	Evitato di creare microsuddivisioni per originare ambiti funzionali omogenei significativi	II
603	---	137,17	3	0	1	0	1	locale	1	6	III	Evitato di creare microsuddivisioni per originare ambiti funzionali omogenei significativi	II
604	---	37,71	2	0	1	0	1	locale	1	5	III	Evitato di creare microsuddivisioni per originare ambiti funzionali omogenei significativi	II
605	---	0	1	0	1	0	1	locale	1	4	II	Evitato di creare microsuddivisioni per originare ambiti funzionali omogenei significativi	III
606	---	0	1	0	1	0	1	locale	1	4	II	---	II
607	---	0	1	0	1	0	1	locale	1	4	II	---	II
608	---	0	1	0	1	0	1	locale	1	4	II	---	II
609	---	0	1	0	1	0	1	locale	1	4	II	---	II
610	---	29,73	2	0	1	0	1	locale	1	5	III	---	III
611	---	0	1	0	1	0	1	locale	1	4	II	---	II
612	---	0	1	0	1	0	1	locale	1	4	II	---	II
613	---	35,87	2	0	1	0	1	locale	1	5	III	---	III
614	---	0	1	0	1	0	1	locale	1	4	II	Evitato di creare microsuddivisioni per originare ambiti funzionali omogenei significativi	III
615	---	9,87	1	0	1	0	1	locale	1	4	II	Evitato di creare microsuddivisioni per originare ambiti funzionali omogenei significativi	III
616	---	38,09	2	0	1	0	1	locale	1	5	III	---	III
617	---	42,07	2	0	1	0	1	locale	1	5	III	---	III
618	---	0	1	0	1	0	1	locale	1	4	II	Evitato di creare microsuddivisioni per originare ambiti funzionali omogenei significativi	III

Nr. A.O. (Aree Omogenee)	Zona da P.R.G.	Densità di popolazione		Presenza di attività terziarie/commerciali		Presenza di attività artigianali/industriali		Traffico veicolare e ferroviario		Classe acustica risultante		Criterio del cambiamento di classe	Classe acustica proposta
		ab./ha	punteggio	mq/ab.	punteggio	mq/ab.	punteggio	intensità	valore	somma	classe		
619	---	0	1	0	1	0	1	locale	1	4	II	---	II
620	---	0	1	0	1	0	1	locale	1	4	II	---	II
621	---	0	1	0	1	0	1	locale	1	4	II	---	II
622	---	0	1	0	1	0	1	locale	1	4	II	---	II
624	---	0	1	0	1	0	1	locale	1	4	II	---	II
625	---	0	1	0	1	0	1	locale	1	4	II	---	II
628	---	24,99	2	0	1	0	1	locale	1	5	III	Evitato di creare microsuddivisioni per originare ambiti funzionali omogenei significativi	II
630	---	201,12	3	0	1	0	1	locale	1	6	III	Evitato di creare microsuddivisioni per originare ambiti funzionali omogenei significativi	II
632	---	0	1	0	1	0	1	locale	1	4	II	---	II
634	---	0	1	0	1	0	1	locale	1	4	II	---	II
635	---	17,26	1	0	1	0	1	locale	1	4	II	---	II
636	---	0	1	0	1	0	1	locale	1	4	II	---	II
637	---	0	1	0	1	0	1	locale	1	4	II	Evitato di creare microsuddivisioni per originare ambiti funzionali omogenei significativi	III
638	---	2,44	1	0	1	0	1	locale	1	4	II	---	II
639	---	0	1	0	1	0	1	locale	1	4	II	---	II
640	---	0	1	0	1	0	1	locale	1	4	II	Evitato di creare microsuddivisioni per originare ambiti funzionali omogenei significativi	III
641	---	32,45	2	0	1	0	1	locale	1	5	III	---	III

Nr. A.O. (Aree Omogenee)	Zona da P.R.G.	Densità di popolazione		Presenza di attività terziarie/commerciali		Presenza di attività artigianali/industriali		Traffico veicolare e ferroviario		Classe acustica risultante		Criterio del cambiamento di classe	Classe acustica proposta
		ab./ha	punteggio	mq/ab.	punteggio	mq/ab.	punteggio	intensità	valore	somma	classe		
642	---	0	1	0	1	0	1	locale	1	4	II	Evitato di creare microsuddivisioni per originare ambiti funzionali omogenei significativi	III
643	---	67,15	3	0	1	0	1	locale	1	6	III	Evitato di creare microsuddivisioni per originare ambiti funzionali omogenei significativi	II
644	---	0	1	0	1	0	1	locale	1	4	II	---	II
645	---	0	1	0	1	0	1	locale	1	4	II	---	II
646	---	30,14	2	0	1	0	1	locale	1	5	III	Evitato di creare microsuddivisioni per originare ambiti funzionali omogenei significativi	II
647	---	13,99	1	0	1	0	1	locale	1	4	II	---	II
648	---	57,66	3	0	1	0	1	locale	1	6	III	Evitato di creare microsuddivisioni per originare ambiti funzionali omogenei significativi	II
649	---	0	1	0	1	0	1	locale	1	4	II	---	II
650	---	0	1	0	1	0	1	locale	1	4	II	---	II
652	---	0	1	0	1	0	1	locale	1	4	II	---	II
653	---	30,69	2	0	1	0	1	locale	1	5	III	Area zonizzata sulla base della attuale situazione in essere del territorio – Area residenziale	II
654	---	66,24	3	0	1	0	1	locale	1	6	III	Area zonizzata sulla base della attuale situazione in essere del territorio – Area residenziale	II
655	---	0	1	0	1	0	1	locale	1	4	II	---	II
656	---	0	1	0	1	0	1	locale	1	4	II	---	II
657	---	0	1	0	1	0	1	locale	1	4	II	---	II
658	---	24,39	2	0	1	0	1	locale	1	5	III	Evitato di creare microsuddivisioni per originare ambiti funzionali omogenei significativi	II
659	---	16,84	1	0	1	0	1	locale	1	4	II	---	II

Nr. A.O. (Aree Omogenee)	Zona da P.R.G.	Densità di popolazione		Presenza di attività terziarie/commerciali		Presenza di attività artigianali/industriali		Traffico veicolare e ferroviario		Classe acustica risultante		Criterio del cambiamento di classe	Classe acustica proposta
		ab./ha	punteggio	mq/ab.	punteggio	mq/ab.	punteggio	intensità	valore	somma	classe		
660	---	0	1	0	1	0	1	locale	1	4	II	---	II
661	---	0	1	0	1	0	1	locale	1	4	II	---	II
662	---	0	1	0	1	0	1	locale	1	4	II	---	II
663	---	0	1	0	1	0	1	locale	1	4	II	---	II
664	---	0	1	0	1	0	1	locale	1	4	II	---	II
665	---	0	1	0	1	0	1	locale	1	4	II	---	II
666	---	0	1	0	1	0	1	locale	1	4	II	---	II
667	---	12,83	1	0	1	0	1	locale	1	4	II	---	II
668	---	42,43	2	0	1	0	1	locale	1	5	III	Evitato di creare microsuddivisioni per originare ambiti funzionali omogenei significativi	II
669	---	0	1	0	1	0	1	locale	1	4	II	---	II
670	---	0	1	0	1	0	1	locale	1	4	II	---	II
671	---	47,83	2	0	1	0	1	locale	1	5	III	Evitato di creare microsuddivisioni per originare ambiti funzionali omogenei significativi	II
672	---	23,6	1	0	1	0	1	locale	1	4	II	---	II
673	---	44,1	2	0	1	0	1	locale	1	5	III	Evitato di creare microsuddivisioni per originare ambiti funzionali omogenei significativi	II
674	---	0	1	0	1	0	1	locale	1	4	II	---	II
675	---	0	1	0	1	0	1	locale	1	4	II	---	II
676	---	31,03	2	0	1	0	1	locale	1	5	III	Evitato di creare microsuddivisioni per originare ambiti funzionali omogenei significativi	II

Nr. A.O. (Aree Omogenee)	Zona da P.R.G.	Densità di popolazione		Presenza di attività terziarie/commerciali		Presenza di attività artigianali/industriali		Traffico veicolare e ferroviario		Classe acustica risultante		Criterio del cambiamento di classe	Classe acustica proposta
		ab./ha	punteggio	mq/ab.	punteggio	mq/ab.	punteggio	intensità	valore	somma	classe		
677	---	0	1	0	1	0	1	locale	1	4	II	---	II
678	---	0	1	0	1	0	1	locale	1	4	II	---	II
679	---	2,42	1	0	1	0	1	locale	1	4	II	---	II
680	---	0	1	0	1	0	1	locale	1	4	II	---	II
681	---	82,51	3	0	1	0	1	locale	1	6	III	Evitato di creare microsuddivisioni per originare ambiti funzionali omogenei significativi	II
682	---	173,02	3	0	1	0	1	locale	1	6	III	Evitato di creare microsuddivisioni per originare ambiti funzionali omogenei significativi	II
683	---	0	1	0	1	0	1	locale	1	4	II	---	II
684	---	0	1	0	1	0	1	locale	1	4	II	---	II
685	---	0	1	0	1	0	1	locale	1	4	II	---	II
686	---	0	1	0	1	0	1	locale	1	4	II	---	II
687	---	0	1	0	1	0	1	locale	1	4	II	---	II
689	---	0	1	0	1	0	1	locale	1	4	II	---	II
693	---	0	1	0	1	0	1	locale	1	4	II	---	II
694	---	12,98	1	0	1	0	1	locale	1	4	II	---	II
695	---	0	1	0	1	0	1	locale	1	4	II	---	II
698	---	0	1	0	1	0	1	locale	1	4	II	---	II
699	---	0	1	0	1	0	1	locale	1	4	II	---	II
700	---	0	1	0	1	0	1	locale	1	4	II	---	II

Nr. A.O. (Aree Omogenee)	Zona da P.R.G.	Densità di popolazione		Presenza di attività terziarie/commerciali		Presenza di attività artigianali/industriali		Traffico veicolare e ferroviario		Classe acustica risultante		Criterio del cambiamento di classe	Classe acustica proposta
		ab./ha	punteggio	mq/ab.	punteggio	mq/ab.	punteggio	intensità	valore	somma	classe		
701	---	0	1	0	1	0	1	locale	1	4	II	---	II
702	---	0	1	0	1	0	1	locale	1	4	II	---	II
707	---	0	1	0	1	0	1	locale	1	4	II	---	II
708	---	0	1	0	1	0	1	locale	1	4	II	---	II
709	---	0	1	0	1	0	1	locale	1	4	II	---	II
710	---	0	1	0	1	0	1	locale	1	4	II	---	II
714	---	0	1	0	1	0	1	locale	1	4	II	---	II
716	---	0	1	0	1	0	1	locale	1	4	II	---	II
719	---	0	1	0	1	0	1	locale	1	4	II	---	II
720	---	27,61	2	0	1	0	1	locale	1	5	III	Area zonizzata sulla base della attuale situazione in essere del territorio - Area residenziale	II
721	---	0	1	0	1	0	1	locale	1	4	II	---	II
722	---	4,19	1	0	1	0	1	locale	1	4	II	---	II
723	F1	0	1	0	1	0	1	locale	1	4	II	Area zonizzata sulla base della attuale situazione in essere del territorio - Complesso Scolastico	I
724	F1	0	1	0	1	0	1	locale	1	4	II	Area zonizzata sulla base della attuale situazione in essere del territorio - Complesso Scolastico	I
725	F1	0	1	0	1	0	1	locale	1	4	II	Area zonizzata sulla base della attuale situazione in essere del territorio - Complesso Scolastico	I
726	F1	25,15	2	0	1	0	1	locale	1	5	III	Area zonizzata sulla base della attuale situazione in essere del territorio - Residenza sanitaria	I



Nr. A.O. (Aree Omogenee)	Zona da P.R.G.	Densità di popolazione		Presenza di attività terziarie/commerciali		Presenza di attività artigianali/industriali		Traffico veicolare e ferroviario		Classe acustica risultante		Criterio del cambiamento di classe	Classe acustica proposta
		ab./ha	punteggio	mq/ab.	punteggio	mq/ab.	punteggio	intensità	valore	somma	classe		
727	F1	0	1	0	1	0	1	locale	1	4	II	Effettuato rilievo fonometrico (R10day e R10ngt) Area zonizzata sulla base della attuale situazione in essere del territorio - Residenza sanitaria	I
728	F1	0	1	0	1	0	1	locale	1	4	II	Area zonizzata sulla base della attuale situazione in essere del territorio - Complesso Scolastico	I
729	F1	0	1	0	1	0	1	locale	1	4	II	Area zonizzata sulla base della attuale situazione in essere del territorio - Complesso Scolastico	I
750	F2	0	1	0	1	0	1	locale	1	4	II	Area zonizzata sulla base della attuale situazione in essere del territorio - Complesso Scolastico	I
751	F1	0	1	0	1	0	1	locale	1	4	II	Area zonizzata sulla base della attuale situazione in essere del territorio - Ospedale	I
752	F1	0	1	0	1	0	1	locale	1	4	II	Area zonizzata sulla base della attuale situazione in essere del territorio - Ospedale	I
754	---	0	1	0	1	0	1	locale	1	4	II	Evitato di creare microsuddivisioni per originare ambiti funzionali omogenei significativi	I
755	---	0	1	0	1	0	1	locale	1	4	II	Evitato di creare microsuddivisioni per originare ambiti funzionali omogenei significativi	I
756	---	0	1	0	1	0	1	locale	1	4	II	Evitato di creare microsuddivisioni per originare ambiti funzionali omogenei significativi	I
757	---	0	1	0	1	0	1	locale	1	4	II	Evitato di creare microsuddivisioni per originare ambiti funzionali omogenei significativi	I
758	---	0	1	0	1	0	1	locale	1	4	II	Evitato di creare microsuddivisioni per originare ambiti funzionali omogenei significativi	I
760	---	0	1	0	1	0	1	locale	1	4	II	Evitato di creare microsuddivisioni per originare ambiti funzionali omogenei significativi	I
763	---	0	1	0	1	0	1	locale	1	4	II	Evitato di creare microsuddivisioni per originare ambiti funzionali omogenei significativi	I
764	---	0	1	0	1	0	1	locale	1	4	II	Evitato di creare microsuddivisioni per originare ambiti funzionali omogenei significativi	I

Nr. A.O. (Aree Omogenee)	Zona da P.R.G.	Densità di popolazione		Presenza di attività terziarie/commerciali		Presenza di attività artigianali/industriali		Traffico veicolare e ferroviario		Classe acustica risultante		Criterio del cambiamento di classe	Classe acustica proposta
		ab./ha	punteggio	mq/ab.	punteggio	mq/ab.	punteggio	intensità	valore	somma	classe		
766	---	0	1	0	1	0	1	locale	1	4	II	Evitato di creare microsuddivisioni per originare ambiti funzionali omogenei significativi	I
768	A1	0	1	0	1	0	1	locale	1	4	II	Evitato di creare microsuddivisioni per originare ambiti funzionali omogenei significativi	VI
769	C1.3	0	1	0	1	0	1	locale	1	4	II	Evitato di creare microsuddivisioni per originare ambiti funzionali omogenei significativi	VI
770	C1.3	41,72	2	0	1	0	1	locale	1	5	III	Area zonizzata sulla base della attuale situazione in essere del territorio – Area residenziale	V
771	C1.3	8,11	1	0	1	0	1	locale	1	4	II	Area zonizzata sulla base della attuale situazione in essere del territorio – Area residenziale	V
772	C1.3	0	1	0	1	0	1	locale	1	4	II	Evitato di creare microsuddivisioni per originare ambiti funzionali omogenei significativi	VI
785	F2	0	1	0	1	0	1	locale	1	4	II	Evitato di creare microsuddivisioni per originare ambiti funzionali omogenei significativi	V
787	F2	0	1	0	1	0	1	locale	1	4	II	Evitato di creare microsuddivisioni per originare ambiti funzionali omogenei significativi	VI
788	F3	0	1	0	1	0	1	locale	1	4	II	Evitato di creare microsuddivisioni per originare ambiti funzionali omogenei significativi	VI
790	F1	0	1	0	1	0	1	locale	1	4	II	Evitato di creare microsuddivisioni per originare ambiti funzionali omogenei significativi	VI
791	---	0	1	0	1	0	1	locale	1	4	II	Evitato di creare microsuddivisioni per originare ambiti funzionali omogenei significativi	VI
792	---	0	1	0	1	0	1	locale	1	4	II	Evitato di creare microsuddivisioni per originare ambiti funzionali omogenei significativi	VI
793	---	0	1	0	1	0	1	locale	1	4	II	Evitato di creare microsuddivisioni per originare ambiti funzionali omogenei significativi	VI
794	---	0	1	0	1	0	1	locale	1	4	II	Evitato di creare microsuddivisioni per originare ambiti funzionali omogenei significativi	V
795	---	0	1	0	1	0	1	locale	1	4	II	Evitato di creare microsuddivisioni per originare ambiti funzionali omogenei significativi	V

Nr. A.O. (Aree Omogenee)	Zona da P.R.G.	Densità di popolazione		Presenza di attività terziarie/commerciali		Presenza di attività artigianali/industriali		Traffico veicolare e ferroviario		Classe acustica risultante		Criterio del cambiamento di classe	Classe acustica proposta
		ab./ha	punteggio	mq/ab.	punteggio	mq/ab.	punteggio	intensità	valore	somma	classe		
796	---	0	1	0	1	0	1	locale	1	4	II	Evitato di creare microsuddivisioni per originare ambiti funzionali omogenei significativi	VI
797	---	0	1	0	1	0	1	locale	1	4	II	Evitato di creare microsuddivisioni per originare ambiti funzionali omogenei significativi	VI
798	---	0	1	0	1	0	1	locale	1	4	II	Evitato di creare microsuddivisioni per originare ambiti funzionali omogenei significativi	VI
799	---	0	1	0	1	0	1	locale	1	4	II	Evitato di creare microsuddivisioni per originare ambiti funzionali omogenei significativi	VI
800	---	0,23	1	12,33	3	0	1	locale	1	6	III	Evitato di creare microsuddivisioni per originare ambiti funzionali omogenei significativi	VI
801	---	0,85	1	0	1	0	1	locale	1	4	II	Evitato di creare microsuddivisioni per originare ambiti funzionali omogenei significativi	VI
802	---	0	1	0	1	0	1	locale	1	4	II	Evitato di creare microsuddivisioni per originare ambiti funzionali omogenei significativi	VI
803	---	0	1	0	1	0	1	locale	1	4	II	Evitato di creare microsuddivisioni per originare ambiti funzionali omogenei significativi	VI
804	---	0	1	0	1	0	1	locale	1	4	II	Evitato di creare microsuddivisioni per originare ambiti funzionali omogenei significativi	VI
805	---	0	1	0	1	0	1	locale	1	4	II	Evitato di creare microsuddivisioni per originare ambiti funzionali omogenei significativi	VI
806	---	0	1	0	1	0	1	locale	1	4	II	Evitato di creare microsuddivisioni per originare ambiti funzionali omogenei significativi	VI
807	---	0	1	0	1	0	1	locale	1	4	II	Evitato di creare microsuddivisioni per originare ambiti funzionali omogenei significativi	VI
808	---	0	1	0	1	0	1	locale	1	4	II	Evitato di creare microsuddivisioni per originare ambiti funzionali omogenei significativi	VI
809	---	0	1	0	1	0	1	locale	1	4	II	Evitato di creare microsuddivisioni per originare ambiti funzionali omogenei significativi	VI
810	---	0	1	0	1	0	1	locale	1	4	II	Evitato di creare microsuddivisioni per originare ambiti funzionali omogenei significativi	V

Nr. A.O. (Aree Omogenee)	Zona da P.R.G.	Densità di popolazione		Presenza di attività terziarie/commerciali		Presenza di attività artigianali/industriali		Traffico veicolare e ferroviario		Classe acustica risultante		Criterio del cambiamento di classe	Classe acustica proposta
		ab./ha	punteggio	mq/ab.	punteggio	mq/ab.	punteggio	intensità	valore	somma	classe		
811	---	0	1	0	1	0	1	locale	1	4	II	Evitato di creare microsuddivisioni per originare ambiti funzionali omogenei significativi	VI
819	F1	0	1	0	1	0	1	locale	1	4	II	Area zonizzata sulla base della attuale situazione in essere del territorio - Attività impropria	IV
823	B2	53,02	3	0	1	0	1	locale	1	6	III	Evitato di creare microsuddivisioni per originare ambiti funzionali omogenei significativi	IV
824	B2	50,08	3	0	1	0	1	locale	1	6	III	Evitato di creare microsuddivisioni per originare ambiti funzionali omogenei significativi	IV
830	B2	272,12	3	4,82	2	0	1	intenso	3	9	IV	---	IV
832	B2	72,22	3	5,04	2	0	1	intenso	3	9	IV	---	IV
833	F3	0	1	0	1	0	1	locale	1	4	II	Evitato di creare microsuddivisioni per originare ambiti funzionali omogenei significativi	IV
834	F1	62,67	3	0	1	0	1	locale	1	6	III	Evitato di creare microsuddivisioni per originare ambiti funzionali omogenei significativi	IV
835	B1	154,25	3	0	1	0	1	locale	1	6	III	Evitato di creare microsuddivisioni per originare ambiti funzionali omogenei significativi	IV
836	A1	39,71	2	0	1	0	1	locale	1	5	III	Evitato di creare microsuddivisioni per originare ambiti funzionali omogenei significativi	IV
837	C1.3	165,7	3	2,1	2	0	1	intenso	3	9	IV	---	IV
838	B2	101,81	3	3,06	2	0	1	locale	1	7	III	Evitato di creare microsuddivisioni per originare ambiti funzionali omogenei significativi	IV
839	B1	24,93	2	0	1	0	1	locale	1	5	III	Evitato di creare microsuddivisioni per originare ambiti funzionali omogenei significativi	IV
840	F1	0	1	0	1	0	1	locale	1	4	II	Evitato di creare microsuddivisioni per originare ambiti funzionali omogenei significativi	IV
841	B2	0	1	0	1	0	1	locale	1	4	II	Evitato di creare microsuddivisioni per originare ambiti funzionali omogenei significativi	IV

Nr. A.O. (Aree Omogenee)	Zona da P.R.G.	Densità di popolazione		Presenza di attività terziarie/commerciali		Presenza di attività artigianali/industriali		Traffico veicolare e ferroviario		Classe acustica risultante		Criterio del cambiamento di classe	Classe acustica proposta
		ab./ha	punteggio	mq/ab.	punteggio	mq/ab.	punteggio	intensità	valore	somma	classe		
842	B2	116,7	3	3,46	2	0	1	intenso	3	9	IV	---	IV
843	F1	0	1	0	1	0	1	locale	1	4	II	Evitato di creare microsuddivisioni per originare ambiti funzionali omogenei significativi	IV
844	B2	20,02	1	0	1	0	1	locale	1	4	II	Evitato di creare microsuddivisioni per originare ambiti funzionali omogenei significativi	IV
845	F1	0	1	0	1	0	1	locale	1	4	II	Evitato di creare microsuddivisioni per originare ambiti funzionali omogenei significativi	IV
846	F1	0	1	0	1	0	1	locale	1	4	II	Evitato di creare microsuddivisioni per originare ambiti funzionali omogenei significativi	IV
847	A1	19,09	1	0	1	0	1	locale	1	4	II	Evitato di creare microsuddivisioni per originare ambiti funzionali omogenei significativi	IV
848	B2	0	1	0	1	0	1	locale	1	4	II	Evitato di creare microsuddivisioni per originare ambiti funzionali omogenei significativi	IV
849	B2	103,47	3	1,15	1	0	1	intenso	3	8	III	Evitato di creare microsuddivisioni per originare ambiti funzionali omogenei significativi	IV
850	B2	160,12	3	58,33	3	0	1	intenso	3	10	IV	---	IV
851	B2	93,4	3	0	1	0	1	locale	1	6	III	Evitato di creare microsuddivisioni per originare ambiti funzionali omogenei significativi	IV
852	B2	35,07	2	0	1	0	1	locale	1	5	III	Evitato di creare microsuddivisioni per originare ambiti funzionali omogenei significativi	IV
853	B2	38,36	2	0	1	0	1	locale	1	5	III	Evitato di creare microsuddivisioni per originare ambiti funzionali omogenei significativi	IV
854	A1	20,5	1	0	1	0	1	locale	1	4	II	Evitato di creare microsuddivisioni per originare ambiti funzionali omogenei significativi	IV
855	B1	51,98	3	0	1	0	1	locale	1	6	III	Evitato di creare microsuddivisioni per originare ambiti funzionali omogenei significativi	IV
856	B2	79,72	3	1,7	1	0	1	intenso	3	8	III	Evitato di creare microsuddivisioni per originare ambiti funzionali omogenei significativi	IV

Nr. A.O. (Aree Omogenee)	Zona da P.R.G.	Densità di popolazione		Presenza di attività terziarie/commerciali		Presenza di attività artigianali/industriali		Traffico veicolare e ferroviario		Classe acustica risultante		Criterio del cambiamento di classe	Classe acustica proposta
		ab./ha	punteggio	mq/ab.	punteggio	mq/ab.	punteggio	intensità	valore	somma	classe		
857	F1	0	1	0	1	0	1	locale	1	4	II	Evitato di creare microsuddivisioni per originare ambiti funzionali omogenei significativi	IV
858	B2	0	1	0	1	0	1	locale	1	4	II	Evitato di creare microsuddivisioni per originare ambiti funzionali omogenei significativi	IV
859	F2	0	1	0	1	0	1	locale	1	4	II	Evitato di creare microsuddivisioni per originare ambiti funzionali omogenei significativi	IV
860	A1	37,5	2	8,33	3	0	1	intenso	3	9	IV	---	IV
861	B2	76,15	3	0	1	0	1	locale	1	6	III	Evitato di creare microsuddivisioni per originare ambiti funzionali omogenei significativi	IV
863	B2	353,59	3	0	1	0	1	locale	1	6	III	Evitato di creare microsuddivisioni per originare ambiti funzionali omogenei significativi	IV
864	B2	91,11	3	0	1	0	1	locale	1	6	III	Evitato di creare microsuddivisioni per originare ambiti funzionali omogenei significativi	IV
865	B2	81,23	3	0	1	0	1	locale	1	6	III	Evitato di creare microsuddivisioni per originare ambiti funzionali omogenei significativi	IV
866	B2	119,01	3	0	1	0	1	locale	1	6	III	Evitato di creare microsuddivisioni per originare ambiti funzionali omogenei significativi	IV
867	B2	46,19	2	0	1	0	1	locale	1	5	III	Evitato di creare microsuddivisioni per originare ambiti funzionali omogenei significativi	IV
868	B2	189,44	3	2,82	2	0	1	Intenso	3	9	IV	---	IV
869	F1	0	1	0	1	0	1	locale	1	4	II	Evitato di creare microsuddivisioni per originare ambiti funzionali omogenei significativi	IV
870	B2	0	1	0	1	0	1	locale	1	4	II	Evitato di creare microsuddivisioni per originare ambiti funzionali omogenei significativi	IV
871	B2	52,07	3	0	1	0	1	locale	1	6	III	Evitato di creare microsuddivisioni per originare ambiti funzionali omogenei significativi	IV
872	F1	0	1	0	1	0	1	locale	1	4	II	Evitato di creare microsuddivisioni per originare ambiti funzionali omogenei significativi	IV

Nr. A.O. (Aree Omogenee)	Zona da P.R.G.	Densità di popolazione		Presenza di attività terziarie/commerciali		Presenza di attività artigianali/industriali		Traffico veicolare e ferroviario		Classe acustica risultante		Criterio del cambiamento di classe	Classe acustica proposta
		ab./ha	punteggio	mq/ab.	punteggio	mq/ab.	punteggio	intensità	valore	somma	classe		
873	F1	0	1	0	1	0	1	locale	1	4	II	Evitato di creare microsuddivisioni per originare ambiti funzionali omogenei significativi	IV
874	B2	77,22	3	13,12	3	0	1	attrav.	2	9	IV	---	IV
875	C2	44,36	2	0	1	0	1	locale	1	5	III	Area zonizzata sulla base della attuale situazione in essere del territorio - Attività impropria	IV
876	C1.3	0	1	0	1	0	1	locale	1	4	II	Area zonizzata sulla base della attuale situazione in essere del territorio - Attività impropria	IV
878	B1	0	1	0	1	0	1	locale	1	4	II	Area zonizzata sulla base della attuale situazione in essere del territorio - Attività impropria	IV
880	B2	113,57	3	0	1	0	1	locale	1	6	III	Area zonizzata sulla base della attuale situazione in essere del territorio - Attività impropria	IV
881	B1	116,63	3	0	1	0	1	locale	1	6	III	Area zonizzata sulla base della attuale situazione in essere del territorio - Attività impropria	IV
884	C1.3	0	1	0	1	0	1	locale	1	4	II	Area zonizzata sulla base della attuale situazione in essere del territorio - Attività impropria	IV
885	A	51,05	3	3,26	2	0	1	intenso	3	9	IV	---	IV
886	A	126,17	3	0	1	0	1	locale	1	6	III	Evitato di creare microsuddivisioni per originare ambiti funzionali omogenei significativi	IV
887	C1.3	95,09	3	3,4	2	0	1	intenso	3	9	IV	---	IV
888	C1.3	33,6	2	0	1	0	1	locale	1	5	III	Evitato di creare microsuddivisioni per originare ambiti funzionali omogenei significativi	IV
889	C1.3	0	1	0	1	0	1	locale	1	4	II	Evitato di creare microsuddivisioni per originare ambiti funzionali omogenei significativi	IV
890	C1.3	0	1	0	1	0	1	locale	1	4	II	Evitato di creare microsuddivisioni per originare ambiti funzionali omogenei significativi	IV
891	C1.3	18,77	1	0	1	0	1	locale	1	4	II	Evitato contatti tra classi acustiche non contigue	IV
892	C1.3	24,86	2	0	1	0	1	locale	1	5	III	Evitato contatti tra classi acustiche non contigue	IV

Nr. A.O. (Aree Omogenee)	Zona da P.R.G.	Densità di popolazione		Presenza di attività terziarie/commerciali		Presenza di attività artigianali/industriali		Traffico veicolare e ferroviario		Classe acustica risultante		Criterio del cambiamento di classe	Classe acustica proposta
		ab./ha	punteggio	mq/ab.	punteggio	mq/ab.	punteggio	intensità	valore	somma	classe		
897	B1	0	1	0	1	0	1	locale	1	4	II	Evitato di creare microsuddivisioni per originare ambiti funzionali omogenei significativi	IV
898	B2	0	1	0	1	0	1	locale	1	4	II	Evitato di creare microsuddivisioni per originare ambiti funzionali omogenei significativi	IV
899	B2	43,49	3	0	1	0	1	locale	1	6	III	Evitato di creare microsuddivisioni per originare ambiti funzionali omogenei significativi	IV
900	C1.3	26,86	2	0	1	0	1	locale	1	5	III	Evitato contatti tra classi acustiche non contigue	IV
901	C1.3	0	1	0	1	0	1	locale	1	4	II	Evitato di creare microsuddivisioni per originare ambiti funzionali omogenei significativi	IV
902	C1.3	5,37	1	0	1	0	1	locale	1	4	II	Evitato contatti tra classi acustiche non contigue	IV
903	C1.3	0	1	0	1	0	1	locale	1	4	II	Evitato contatti tra classi acustiche non contigue	IV
904	C1.3	27,06	2	0	1	0	1	locale	1	5	III	Evitato contatti tra classi acustiche non contigue	IV
905	C1.3	119,67	3	0	1	0	1	locale	1	6	III	Evitato contatti tra classi acustiche non contigue	IV
906	C1.3	27,92	2	0	1	0	1	locale	1	5	III	Evitato contatti tra classi acustiche non contigue	IV
907	C1.3	0	1	0	1	0	1	locale	1	4	II	Evitato contatti tra classi acustiche non contigue	IV
917	F3	0	1	0	1	0	1	locale	1	4	II	Evitato di creare microsuddivisioni per originare ambiti funzionali omogenei significativi	IV
919	F3	0	1	0	1	0	1	locale	1	4	II	Evitato contatti tra classi acustiche non contigue	IV
920	F3	0	1	0	1	0	1	locale	1	4	II	Evitato contatti tra classi acustiche non contigue	IV
921	F2	2,27	1	0	1	0	1	locale	1	4	II	Evitato contatti tra classi acustiche non contigue	IV
926	F2	0	1	0	1	0	1	locale	1	4	II	Area zonizzata sulla base della attuale situazione in essere del territorio - Attività impropria	IV
927	F4	0	1	0	1	0	1	locale	1	4	II	Area zonizzata sulla base della attuale situazione in essere del territorio - Attività impropria	IV



Nr. A.O. (Aree Omogenee)	Zona da P.R.G.	Densità di popolazione		Presenza di attività terziarie/commerciali		Presenza di attività artigianali/industriali		Traffico veicolare e ferroviario		Classe acustica risultante		Criterio del cambiamento di classe	Classe acustica proposta
		ab./ha	punteggio	mq/ab.	punteggio	mq/ab.	punteggio	intensità	valore	somma	classe		
928	F4	0	1	0	1	0	1	locale	1	4	II	Area zonizzata sulla base della attuale situazione in essere del territorio – Attività impropria	IV
950	B2	0	1	0	1	0	1	locale	1	4	II	Evitato di creare microsuddivisioni per originare ambiti funzionali omogenei significativi	IV
952	F1	0	1	0	1	0	1	locale	1	4	II	Evitato di creare microsuddivisioni per originare ambiti funzionali omogenei significativi	IV
953	F1	0	1	0	1	0	1	locale	1	4	II	Evitato di creare microsuddivisioni per originare ambiti funzionali omogenei significativi	IV
957	---	0	1	0	1	0	1	locale	1	4	II	Evitato di creare microsuddivisioni per originare ambiti funzionali omogenei significativi	IV
958	---	0	1	0	1	0	1	locale	1	4	II	Evitato di creare microsuddivisioni per originare ambiti funzionali omogenei significativi	IV
959	---	0	1	0	1	0	1	locale	1	4	II	Evitato di creare microsuddivisioni per originare ambiti funzionali omogenei significativi	IV
960	---	0	1	0	1	0	1	locale	1	4	II	Area zonizzata sulla base della attuale situazione in essere del territorio – Attività impropria	IV
961	---	0	1	0	1	0	1	locale	1	4	II	Area zonizzata sulla base della attuale situazione in essere del territorio – Attività impropria	IV
962	---	0	1	0	1	0	1	locale	1	4	II	Area zonizzata sulla base della attuale situazione in essere del territorio – Attività impropria	IV
963	---	0	1	0	1	0	1	locale	1	4	II	Evitato di creare microsuddivisioni per originare ambiti funzionali omogenei significativi	IV
964	---	0	1	0	1	0	1	locale	1	4	II	Evitato contatti tra classi acustiche non contigue	IV
965	---	0	1	0	1	0	1	locale	1	4	II	Evitato contatti tra classi acustiche non contigue	IV
966	---	0	1	0	1	0	1	locale	1	4	II	Evitato contatti tra classi acustiche non contigue	IV
967	---	0	1	0	1	0	1	locale	1	4	II	Evitato contatti tra classi acustiche non contigue	IV

Nr. A.O. (Aree Omogenee)	Zona da P.R.G.	Densità di popolazione		Presenza di attività terziarie/commerciali		Presenza di attività artigianali/industriali		Traffico veicolare e ferroviario		Classe acustica risultante		Criterio del cambiamento di classe	Classe acustica proposta
		ab./ha	punteggio	mq/ab.	punteggio	mq/ab.	punteggio	intensità	valore	somma	classe		
968	---	0	1	0	1	0	1	locale	1	4	II	Evitato di creare microsuddivisioni per originare ambiti funzionali omogenei significativi	IV
969	---	0	1	0	1	0	1	locale	1	4	II	Evitato contatti tra classi acustiche non contigue	IV
970	---	0	1	0	1	0	1	locale	1	4	II	Evitato contatti tra classi acustiche non contigue	IV
971	---	2,42	1	0	1	0	1	locale	1	4	II	Evitato contatti tra classi acustiche non contigue	IV
974	---	0	1	0	1	0	1	locale	1	4	II	Evitato contatti tra classi acustiche non contigue	IV
977	---	0	1	0	1	0	1	locale	1	4	II	Evitato di creare microsuddivisioni per originare ambiti funzionali omogenei significativi	IV
981	---	0	1	0	1	0	1	locale	1	4	II	Evitato contatti tra classi acustiche non contigue	IV
982	---	0	1	0	1	0	1	locale	1	4	II	Area zonizzata sulla base della attuale situazione in essere del territorio - Attività impropria	IV
983	---	0	1	0	1	0	1	locale	1	4	II	Evitato di creare microsuddivisioni per originare ambiti funzionali omogenei significativi	IV
984	---	0	1	0	1	0	1	locale	1	4	II	Evitato di creare microsuddivisioni per originare ambiti funzionali omogenei significativi	IV
985	---	0	1	0	1	0	1	locale	1	4	II	Evitato di creare microsuddivisioni per originare ambiti funzionali omogenei significativi	IV
986	---	0	1	0	1	0	1	locale	1	4	II	Evitato di creare microsuddivisioni per originare ambiti funzionali omogenei significativi	IV
987	---	0	1	0	1	0	1	locale	1	4	II	Evitato di creare microsuddivisioni per originare ambiti funzionali omogenei significativi	IV
991	---	0	1	0	1	0	1	locale	1	4	II	Evitato di creare microsuddivisioni per originare ambiti funzionali omogenei significativi	IV
993	---	0	1	0	1	0	1	locale	1	4	II	Area zonizzata sulla base della attuale situazione in essere del territorio - Attività impropria	IV
994	---	0	1	0	1	0	1	locale	1	4	II	Evitato di creare microsuddivisioni per originare ambiti funzionali omogenei significativi	IV

Nr. A.O. (Aree Omogenee)	Zona da P.R.G.	Densità di popolazione		Presenza di attività terziarie/commerciali		Presenza di attività artigianali/industriali		Traffico veicolare e ferroviario		Classe acustica risultante		Criterio del cambiamento di classe	Classe acustica proposta
		ab./ha	punteggio	mq/ab.	punteggio	mq/ab.	punteggio	intensità	valore	somma	classe		
997	---	0	1	0	1	0	1	locale	1	4	II	Evitato di creare microsuddivisioni per originare ambiti funzionali omogenei significativi	IV
998	---	0	1	0	1	0	1	locale	1	4	II	Evitato di creare microsuddivisioni per originare ambiti funzionali omogenei significativi	IV
1000	---	0	1	0	1	0	1	locale	1	4	II	Area zonizzata sulla base della attuale situazione in essere del territorio - Attività impropria	IV
1001	---	0	1	0	1	0	1	locale	1	4	II	Evitato di creare microsuddivisioni per originare ambiti funzionali omogenei significativi	IV
1002	---	0	1	0	1	0	1	locale	1	4	II	Evitato di creare microsuddivisioni per originare ambiti funzionali omogenei significativi	IV
1003	---	0	1	0	1	0	1	locale	1	4	II	Evitato contatti tra classi acustiche non contigue	IV
1005	---	0	1	0	1	0	1	locale	1	4	II	Area zonizzata sulla base della attuale situazione in essere del territorio - Attività impropria	IV
1006	---	24,42	2	0	1	0	1	locale	1	5	III	Evitato di creare microsuddivisioni per originare ambiti funzionali omogenei significativi	IV
1007	---	0	1	0	1	0	1	locale	1	4	II	Evitato di creare microsuddivisioni per originare ambiti funzionali omogenei significativi	IV
1008	---	0	1	0	1	0	1	locale	1	4	II	Evitato di creare microsuddivisioni per originare ambiti funzionali omogenei significativi	IV
1009	---	0	1	0	1	0	1	locale	1	4	II	Evitato di creare microsuddivisioni per originare ambiti funzionali omogenei significativi	IV
1010	---	0	1	0	1	0	1	locale	1	4	II	Evitato di creare microsuddivisioni per originare ambiti funzionali omogenei significativi	IV
1011	---	0	1	0	1	0	1	locale	1	4	II	Evitato di creare microsuddivisioni per originare ambiti funzionali omogenei significativi	IV
1012	---	20,9	1	0	1	0	1	locale	1	4	II	Evitato di creare microsuddivisioni per originare ambiti funzionali omogenei significativi	IV
1013	---	0	1	0	1	0	1	locale	1	4	II	Evitato di creare microsuddivisioni per originare ambiti funzionali omogenei significativi	IV

Nr. A.O. (Aree Omogenee)	Zona da P.R.G.	Densità di popolazione		Presenza di attività terziarie/commerciali		Presenza di attività artigianali/industriali		Traffico veicolare e ferroviario		Classe acustica risultante		Criterio del cambiamento di classe	Classe acustica proposta
		ab./ha	punteggio	mq/ab.	punteggio	mq/ab.	punteggio	intensità	valore	somma	classe		
1014	---	0	1	0	1	0	1	locale	1	4	II	Evitato di creare microsuddivisioni per originare ambiti funzionali omogenei significativi	IV
1015	---	0	1	0	1	0	1	locale	1	4	II	Evitato di creare microsuddivisioni per originare ambiti funzionali omogenei significativi	IV
1016	---	54,33	3	3,06	2	0	1	intenso	3	9	IV	---	IV
1017	---	0	1	0	1	0	1	locale	1	4	II	Evitato di creare microsuddivisioni per originare ambiti funzionali omogenei significativi	IV
1018	---	0	1	0	1	0	1	locale	1	4	II	Evitato contatti tra classi acustiche non contigue	IV
1019	---	0	1	0	1	0	1	locale	1	4	II	Evitato contatti tra classi acustiche non contigue	IV
1020	---	0	1	0	1	0	1	locale	1	4	II	Evitato contatti tra classi acustiche non contigue	IV
1021	---	0	1	0	1	0	1	locale	1	4	II	Area zonizzata sulla base della attuale situazione in essere del territorio - Attività impropria	IV
1022	---	0	1	0	1	0	1	locale	1	4	II	Area zonizzata sulla base della attuale situazione in essere del territorio - Attività impropria	IV
1026	---	0	1	0	1	0	1	locale	1	4	II	Evitato di creare microsuddivisioni per originare ambiti funzionali omogenei significativi	IV
1027	---	0	1	0	1	0	1	locale	1	4	II	Evitato di creare microsuddivisioni per originare ambiti funzionali omogenei significativi	IV
1028	---	0	1	0	1	0	1	locale	1	4	II	Evitato di creare microsuddivisioni per originare ambiti funzionali omogenei significativi	IV
1029	---	0	1	0	1	0	1	locale	1	4	II	Evitato di creare microsuddivisioni per originare ambiti funzionali omogenei significativi	IV
1030	---	0	1	0	1	0	1	locale	1	4	II	Evitato di creare microsuddivisioni per originare ambiti funzionali omogenei significativi	IV
1031	---	7,59	1	0	1	0	1	locale	1	4	II	Evitato di creare microsuddivisioni per originare ambiti funzionali omogenei significativi	IV

Nr. A.O. (Aree Omogenee)	Zona da P.R.G.	Densità di popolazione		Presenza di attività terziarie/commerciali		Presenza di attività artigianali/industriali		Traffico veicolare e ferroviario		Classe acustica risultante		Criterio del cambiamento di classe	Classe acustica proposta
		ab./ha	punteggio	mq/ab.	punteggio	mq/ab.	punteggio	intensità	valore	somma	classe		
1032	---	258,23	3	5,25	2	0	1	attrav.	2	8	III	Evitato di creare microsuddivisioni per originare ambiti funzionali omogenei significativi	IV
1033	---	0	1	0	1	0	1	locale	1	4	II	Evitato di creare microsuddivisioni per originare ambiti funzionali omogenei significativi	IV
1034	---	0	1	0	1	0	1	locale	1	4	II	Evitato di creare microsuddivisioni per originare ambiti funzionali omogenei significativi	IV
1035	---	0	1	0	1	0	1	locale	1	4	II	Evitato di creare microsuddivisioni per originare ambiti funzionali omogenei significativi	IV
1036	---	0	1	0	1	0	1	locale	1	4	II	Evitato di creare microsuddivisioni per originare ambiti funzionali omogenei significativi	IV
1037	---	0	1	0	1	0	1	locale	1	4	II	Evitato di creare microsuddivisioni per originare ambiti funzionali omogenei significativi	IV
1038	---	0	1	0	1	0	1	attrav.	2	5	III	Evitato di creare microsuddivisioni per originare ambiti funzionali omogenei significativi	IV
1039	---	0	1	0	1	0	1	locale	1	4	II	Evitato di creare microsuddivisioni per originare ambiti funzionali omogenei significativi	IV
1040	---	0	1	0	1	0	1	locale	1	4	II	Evitato di creare microsuddivisioni per originare ambiti funzionali omogenei significativi	IV
1041	---	0	1	0	1	0	1	locale	1	4	II	Evitato di creare microsuddivisioni per originare ambiti funzionali omogenei significativi	IV
1042	---	0	1	0	1	0	1	locale	1	4	II	Evitato di creare microsuddivisioni per originare ambiti funzionali omogenei significativi	IV
1043	---	0	1	0	1	0	1	attrav.	2	5	III	Evitato di creare microsuddivisioni per originare ambiti funzionali omogenei significativi	IV
1044	---	115,74	3	0	1	0	1	attrav.	2	7	III	Evitato di creare microsuddivisioni per originare ambiti funzionali omogenei significativi	IV
1045	---	0	1	0	1	0	1	locale	1	4	II	Evitato di creare microsuddivisioni per originare ambiti funzionali omogenei significativi	IV
1046	---	0	1	0	1	0	1	locale	1	4	II	Evitato di creare microsuddivisioni per originare ambiti funzionali omogenei significativi	IV

Nr. A.O. (Aree Omogenee)	Zona da P.R.G.	Densità di popolazione		Presenza di attività terziarie/commerciali		Presenza di attività artigianali/industriali		Traffico veicolare e ferroviario		Classe acustica risultante		Criterio del cambiamento di classe	Classe acustica proposta
		ab./ha	punteggio	mq/ab.	punteggio	mq/ab.	punteggio	intensità	valore	somma	classe		
1047	---	0	1	0	1	0	1	locale	1	4	II	Evitato di creare microsuddivisioni per originare ambiti funzionali omogenei significativi	IV
1048	---	54,19	3	0	1	0	1	intenso	3	8	III	Evitato di creare microsuddivisioni per originare ambiti funzionali omogenei significativi	IV
1049	---	0	1	0	1	0	1	locale	1	4	II	Evitato di creare microsuddivisioni per originare ambiti funzionali omogenei significativi	IV
1050	---	0	1	0	1	0	1	locale	1	4	II	Evitato di creare microsuddivisioni per originare ambiti funzionali omogenei significativi	IV
1051	---	0	1	0	1	0	1	locale	1	4	II	Evitato di creare microsuddivisioni per originare ambiti funzionali omogenei significativi	IV
1052	---	0	1	0	1	0	1	locale	1	4	II	Area zonizzata sulla base della attuale situazione in essere del territorio - Attività impropria	IV
1053	---	0	1	0	1	0	1	locale	1	4	II	Evitato contatti tra classi acustiche non contigue	IV
1054	---	0	1	0	1	0	1	locale	1	4	II	Evitato contatti tra classi acustiche non contigue	IV
1055	---	51,79	3	0	1	0	1	locale	1	6	III	Evitato di creare microsuddivisioni per originare ambiti funzionali omogenei significativi	IV
1056	---	0	1	0	1	0	1	locale	1	4	II	Evitato di creare microsuddivisioni per originare ambiti funzionali omogenei significativi	IV
1057	---	20,9	1	0	1	0	1	locale	1	4	II	Evitato di creare microsuddivisioni per originare ambiti funzionali omogenei significativi	IV
1058	---	0	1	0	1	0	1	locale	1	4	II	Evitato di creare microsuddivisioni per originare ambiti funzionali omogenei significativi	IV
1059	---	217,58	3	1,79	1	0	1	attrav.	2	7	III	Evitato di creare microsuddivisioni per originare ambiti funzionali omogenei significativi	IV
1060	---	330,44	3	0	1	0	1	attrav.	2	7	III	Evitato di creare microsuddivisioni per originare ambiti funzionali omogenei significativi	IV
1061	---	0	1	0	1	0	1	locale	1	4	II	Evitato di creare microsuddivisioni per originare ambiti funzionali omogenei significativi	IV

Nr. A.O. (Aree Omogenee)	Zona da P.R.G.	Densità di popolazione		Presenza di attività terziarie/commerciali		Presenza di attività artigianali/industriali		Traffico veicolare e ferroviario		Classe acustica risultante		Criterio del cambiamento di classe	Classe acustica proposta
		ab./ha	punteggio	mq/ab.	punteggio	mq/ab.	punteggio	intensità	valore	somma	classe		
1062	---	0	1	0	1	0	1	locale	1	4	II	Evitato di creare microsuddivisioni per originare ambiti funzionali omogenei significativi	IV
1063	---	0	1	0	1	0	1	locale	1	4	II	Evitato di creare microsuddivisioni per originare ambiti funzionali omogenei significativi	IV
1064	---	0	1	0	1	0	1	locale	1	4	II	Evitato di creare microsuddivisioni per originare ambiti funzionali omogenei significativi	IV
1065	---	0	1	0	1	0	1	locale	1	4	II	Evitato di creare microsuddivisioni per originare ambiti funzionali omogenei significativi	IV
1066	---	0	1	0	1	0	1	locale	1	4	II	Evitato di creare microsuddivisioni per originare ambiti funzionali omogenei significativi	IV
1067	---	0	1	0	1	0	1	locale	1	4	II	Evitato contatti tra classi acustiche non contigue	IV
1068	---	0	1	0	1	0	1	locale	1	4	II	Evitato contatti tra classi acustiche non contigue	IV
1069	---	0	1	0	1	0	1	locale	1	4	II	Evitato contatti tra classi acustiche non contigue	IV
1070	---	0	1	0	1	0	1	locale	1	4	II	Evitato contatti tra classi acustiche non contigue	IV
1071	---	0	1	0	1	0	1	locale	1	4	II	Evitato contatti tra classi acustiche non contigue	IV
1072	---	0	1	0	1	0	1	locale	1	4	II	Evitato contatti tra classi acustiche non contigue	IV
1073	---	0	1	0	1	0	1	locale	1	4	II	Evitato contatti tra classi acustiche non contigue	IV
1076	---	0	1	0	1	0	1	locale	1	4	II	Evitato contatti tra classi acustiche non contigue	IV
1077	---	0	1	0	1	0	1	locale	1	4	II	Evitato di creare microsuddivisioni per originare ambiti funzionali omogenei significativi	IV
1079	---	0	1	0	1	0	1	locale	1	4	II	Evitato di creare microsuddivisioni per originare ambiti funzionali omogenei significativi	IV
1080	---	0	1	0	1	0	1	locale	1	4	II	Evitato di creare microsuddivisioni per originare ambiti funzionali omogenei significativi	IV

Nr. A.O. (Aree Omogenee)	Zona da P.R.G.	Densità di popolazione		Presenza di attività terziarie/commerciali		Presenza di attività artigianali/industriali		Traffico veicolare e ferroviario		Classe acustica risultante		Criterio del cambiamento di classe	Classe acustica proposta
		ab./ha	punteggio	mq/ab.	punteggio	mq/ab.	punteggio	intensità	valore	somma	classe		
1085	---	0	1	0	1	0	1	locale	1	4	II	Evitato di creare microsuddivisioni per originare ambiti funzionali omogenei significativi	IV
1086	---	0	1	0	1	0	1	locale	1	4	II	Evitato di creare microsuddivisioni per originare ambiti funzionali omogenei significativi	IV
1089	A1	0	1	0	1	0	1	locale	1	4	II	Evitato di creare microsuddivisioni per originare ambiti funzionali omogenei significativi	V
1092	C1.3	15,31	1	0	1	0	1	locale	1	4	II	Evitato contatti tra classi acustiche non contigue	V
1093	C1.3	29,62	2	0	1	0	1	locale	1	5	III	Evitato contatti tra classi acustiche non contigue	V
1095	C1.3	22,31	1	0	1	0	1	locale	1	4	II	Evitato contatti tra classi acustiche non contigue	V
1096	C1.3	6,19	1	0	1	0	1	locale	1	4	III	Evitato contatti tra classi acustiche non contigue	V
1097	C1.3	15	1	0	1	0	1	locale	1	4	II	Evitato contatti tra classi acustiche non contigue	V
1115	F3	0	1	0	1	0	1	locale	1	4	II	Evitato contatti tra classi acustiche non contigue	V
1116	F2	0	1	0	1	0	1	locale	1	4	II	Evitato contatti tra classi acustiche non contigue	V
1117	F2	0	1	0	1	0	1	locale	1	4	II	Evitato contatti tra classi acustiche non contigue	V
1118	F3	0	1	0	1	0	1	locale	1	4	II	Evitato contatti tra classi acustiche non contigue	V
1119	F2	0	1	0	1	0	1	locale	1	4	II	Evitato contatti tra classi acustiche non contigue	V
1120	F1	0	1	0	1	0	1	locale	1	4	II	Evitato contatti tra classi acustiche non contigue	V
1121	F2	0	1	0	1	0	1	locale	1	4	II	Evitato di creare microsuddivisioni per originare ambiti funzionali omogenei significativi	V
1122	B1	0	1	0	1	0	1	locale	1	4	II	Evitato di creare microsuddivisioni per originare ambiti funzionali omogenei significativi	V
1137	---	25,75	2	0	1	0	1	locale	1	5	III	Evitato di creare microsuddivisioni per originare ambiti funzionali omogenei significativi	V



Nr. A.O. (Aree Omogenee)	Zona da P.R.G.	Densità di popolazione		Presenza di attività terziarie/commerciali		Presenza di attività artigianali/industriali		Traffico veicolare e ferroviario		Classe acustica risultante		Criterio del cambiamento di classe	Classe acustica proposta
		ab./ha	punteggio	mq/ab.	punteggio	mq/ab.	punteggio	intensità	valore	somma	classe		
1139	---	0	1	0	1	0	1	locale	1	4	II	Evitato contatti tra classi acustiche non contigue	V
1140	---	0	1	0	1	0	1	locale	1	4	II	Evitato contatti tra classi acustiche non contigue	V
1141	---	0	1	0	1	0	1	locale	1	4	II	Evitato contatti tra classi acustiche non contigue	V
1142	---	0	1	0	1	0	1	locale	1	4	II	Evitato contatti tra classi acustiche non contigue	V
1143	---	0	1	0	1	0	1	locale	1	4	II	Evitato contatti tra classi acustiche non contigue	V
1145	---	0	1	0	1	0	1	locale	1	4	II	Evitato contatti tra classi acustiche non contigue	V
1146	---	0	1	0	1	0	1	locale	1	4	II	Evitato di creare microsuddivisioni per originare ambiti funzionali omogenei significativi	V
1148	---	0	1	0	1	0	1	locale	1	4	II	Evitato di creare microsuddivisioni per originare ambiti funzionali omogenei significativi	V
1152	---	0	1	0	1	0	1	locale	1	4	II	Evitato di creare microsuddivisioni per originare ambiti funzionali omogenei significativi	V
1153	---	0	1	0	1	0	1	locale	1	4	II	Evitato di creare microsuddivisioni per originare ambiti funzionali omogenei significativi	V
1155	---	0,41	1	0	1	0	1	locale	1	4	II	Effettuato rilievo fonometrico (R6) Evitato di creare microsuddivisioni per originare ambiti funzionali omogenei significativi	V
1158	---	0	1	0	1	0	1	locale	1	4	II	Evitato contatti tra classi acustiche non contigue	V
1159	---	0	1	0	1	0	1	locale	1	4	II	Evitato contatti tra classi acustiche non contigue	V
1160	---	0	1	0	1	0	1	locale	1	4	II	Evitato di creare microsuddivisioni per originare ambiti funzionali omogenei significativi	V
1161	---	0	1	0	1	0	1	locale	1	4	II	Evitato contatti tra classi acustiche non contigue	V
1162	---	0	1	0	1	0	1	locale	1	4	II	Evitato contatti tra classi acustiche non contigue	V

Nr. A.O. (Aree Omogenee)	Zona da P.R.G.	Densità di popolazione		Presenza di attività terziarie/commerciali		Presenza di attività artigianali/industriali		Traffico veicolare e ferroviario		Classe acustica risultante		Criterio del cambiamento di classe	Classe acustica proposta
		ab./ha	punteggio	mq/ab.	punteggio	mq/ab.	punteggio	intensità	valore	somma	classe		
1163	---	0	1	0	1	0	1	locale	1	4	II	Evitato contatti tra classi acustiche non contigue	V
1164	---	0	1	0	1	0	1	locale	1	4	II	Evitato contatti tra classi acustiche non contigue	V
1165	---	0	1	0	1	0	1	locale	1	4	II	Evitato di creare microsuddivisioni per originare ambiti funzionali omogenei significativi	V
1211	C1.2	1,2	1	0	1	0	1	locale	1	4	II	Area zonizzata sulla base della attuale situazione in essere del territorio – Area residenziale	III
1212	A	10,72	1	0	1	0	1	locale	1	4	II	Area zonizzata sulla base della attuale situazione in essere del territorio – Area residenziale	III
1213	F2	0	1	0	1	0	1	locale	1	4	II	Area zonizzata sulla base della attuale situazione in essere del territorio – Area residenziale	III
1214	A1	0	1	0	1	0	1	locale	1	4	II	Area zonizzata sulla base della attuale situazione in essere del territorio – Area residenziale	III
1215	C1.2	0	1	0	1	0	1	locale	1	4	II	Area zonizzata sulla base della attuale situazione in essere del territorio – Area residenziale	III
1219	F3	0	1	0	1	0	1	locale	1	4	II	Evitato di creare microsuddivisioni per originare ambiti funzionali omogenei significativi	III
1220	F1	0	1	0	1	0	1	locale	1	4	II	Evitato di creare microsuddivisioni per originare ambiti funzionali omogenei significativi	III
1221	F1	0	1	0	1	0	1	locale	1	4	II	Evitato di creare microsuddivisioni per originare ambiti funzionali omogenei significativi	III
1224	A1	183,99	3	0	1	0	1	locale	1	6	III	---	III
1225	C1.2	43,72	2	0	1	0	1	locale	1	5	III	---	III
1226	C1.2	8,82	1	0	1	0	1	locale	1	4	II	Area zonizzata sulla base della attuale situazione in essere del territorio – Area residenziale	III
1227	F3	0	1	0	1	0	1	locale	1	4	II	Evitato di creare microsuddivisioni per originare ambiti funzionali omogenei significativi	III

Nr. A.O. (Aree Omogenee)	Zona da P.R.G.	Densità di popolazione		Presenza di attività terziarie/commerciali		Presenza di attività artigianali/industriali		Traffico veicolare e ferroviario		Classe acustica risultante		Criterio del cambiamento di classe	Classe acustica proposta
		ab./ha	punteggio	mq/ab.	punteggio	mq/ab.	punteggio	intensità	valore	somma	classe		
1228	F1	0	1	0	1	0	1	locale	1	4	II	Evitato di creare microsuddivisioni per originare ambiti funzionali omogenei significativi	III
1231	C1.2	33,15	2	0	1	0	1	locale	1	5	III	---	III
1232	C1.2	6,74	1	0	1	0	1	locale	1	4	II	Area zonizzata sulla base della attuale situazione in essere del territorio – Area residenziale	III
1233	B2	0	1	0	1	0	1	locale	1	4	II	Area zonizzata sulla base della attuale situazione in essere del territorio – Area residenziale	III
1234	A1	15,64	1	0	1	0	1	locale	1	4	II	Area zonizzata sulla base della attuale situazione in essere del territorio – Area residenziale	III
1236	C2.1	0	1	0	1	0	1	locale	1	4	II	Area zonizzata sulla base della attuale situazione in essere del territorio – Area residenziale	III
1237	F3	0	1	0	1	0	1	locale	1	4	II	Evitato di creare microsuddivisioni per originare ambiti funzionali omogenei significativi	III
1238	C1.2	14,51	1	0	1	0	1	locale	1	4	II	Area zonizzata sulla base della attuale situazione in essere del territorio – Area residenziale	III
1239	A1	0	1	0	1	0	1	locale	1	4	II	Area zonizzata sulla base della attuale situazione in essere del territorio – Area residenziale	III
1241	A1	74,39	3	0	1	0	1	locale	1	6	III	---	III
1244	A1	88,27	3	0	1	0	1	locale	1	6	III	---	III
1245	F3	0	1	0	1	0	1	locale	1	4	II	Evitato di creare microsuddivisioni per originare ambiti funzionali omogenei significativi	III
1246	C1.2	13,29	1	0	1	0	1	locale	1	4	II	Area zonizzata sulla base della attuale situazione in essere del territorio – Area residenziale	III
1247	F1	0	1	0	1	0	1	locale	1	4	II	Evitato di creare microsuddivisioni per originare ambiti funzionali omogenei significativi	III
1248	F1	0	1	0	1	0	1	locale	1	4	II	Evitato di creare microsuddivisioni per originare ambiti funzionali omogenei significativi	III

Nr. A.O. (Aree Omogenee)	Zona da P.R.G.	Densità di popolazione		Presenza di attività terziarie/commerciali		Presenza di attività artigianali/industriali		Traffico veicolare e ferroviario		Classe acustica risultante		Criterio del cambiamento di classe	Classe acustica proposta
		ab./ha	punteggio	mq/ab.	punteggio	mq/ab.	punteggio	intensità	valore	somma	classe		
1249	C1.2	10,05	1	0	1	0	1	locale	1	4	II	Area zonizzata sulla base della attuale situazione in essere del territorio - Area residenziale	III
1261	C1.2	17,02	1	0	1	0	1	locale	1	4	II	Area zonizzata sulla base della attuale situazione in essere del territorio - Area residenziale	III
1262	C1.2	12,38	1	0	1	0	1	locale	1	4	II	Area zonizzata sulla base della attuale situazione in essere del territorio - Area residenziale	III
1263	B2	78,47	3	0	1	0	1	locale	1	6	III	---	III
1264	A	30,06	2	0	1	0	1	locale	1	5	III	---	III
1305	B1	41,7	2	0	1	0	1	locale	1	5	III	---	III
1306	F3	0	1	0	1	0	1	locale	1	4	II	Evitato di creare microsuddivisioni per originare ambiti funzionali omogenei significativi	III
1308	A1	18,19	2	20,88	3	0	1	intenso	3	9	IV	Area zonizzata sulla base della attuale situazione in essere del territorio - Area residenziale	III
1309	C1.2	33,69	2	0	1	0	1	locale	1	5	III	---	III
1310	B2	94,09	3	0	1	0	1	locale	1	6	III	---	III
1311	C1.2	25,17	2	0	1	0	1	locale	1	5	III	---	III
1314	F3	0	1	0	1	0	1	locale	1	4	II	Evitato di creare microsuddivisioni per originare ambiti funzionali omogenei significativi	III
1315	A1	0	1	0	1	0	1	locale	1	4	II	Area zonizzata sulla base della attuale situazione in essere del territorio - Area residenziale	III
1316	B2	46,6	2	0	1	0	1	locale	1	5	III	---	III
1317	B2	36,96	2	0	1	0	1	locale	1	5	III	---	III
1318	C1.2	44,55	2	0	1	0	1	locale	1	5	III	---	III

Nr. A.O. (Aree Omogenee)	Zona da P.R.G.	Densità di popolazione		Presenza di attività terziarie/commerciali		Presenza di attività artigianali/industriali		Traffico veicolare e ferroviario		Classe acustica risultante		Criterio del cambiamento di classe	Classe acustica proposta
		ab./ha	punteggio	mq/ab.	punteggio	mq/ab.	punteggio	intensità	valore	somma	classe		
1319	F3	0	1	0	1	0	1	locale	1	4	II	Evitato di creare microsuddivisioni per originare ambiti funzionali omogenei significativi	III
1320	C1.2	11,11	1	0	1	0	1	locale	1	4	II	Area zonizzata sulla base della attuale situazione in essere del territorio – Area residenziale	III
1321	B1	14,66	1	0	1	0	1	locale	1	4	II	Area zonizzata sulla base della attuale situazione in essere del territorio – Area residenziale	III
1322	C1.2	0	1	0	1	0	1	locale	1	4	II	Evitato di creare microsuddivisioni per originare ambiti funzionali omogenei significativi	III
1323	C1.3	6,5	1	0	1	0	1	locale	1	4	II	Area zonizzata sulla base della attuale situazione in essere del territorio – Area residenziale	III
1324	F3	0	1	0	1	0	1	locale	1	4	II	Evitato di creare microsuddivisioni per originare ambiti funzionali omogenei significativi	III
1325	A1	37,54	2	0	1	0	1	locale	1	5	III	---	III
1326	C1.2	19,52	1	0	1	0	1	locale	1	4	II	Area zonizzata sulla base della attuale situazione in essere del territorio – Area residenziale	III
1330	C1.3	0	1	0	1	0	1	locale	1	4	II	Area zonizzata sulla base della attuale situazione in essere del territorio – Area residenziale	III
1332	A1	0	1	0	1	0	1	locale	1	4	II	Area zonizzata sulla base della attuale situazione in essere del territorio – Area residenziale	III
1333	C1.3	32,83	2	0	1	0	1	locale	1	5	III	---	III
1336	B2	43,86	2	0	1	0	1	locale	1	5	III	---	III
1337	C1.3	28,81	2	0	1	0	1	locale	1	5	III	---	III
1338	C1.3	31,65	2	0	1	0	1	locale	1	5	III	---	III
1339	C1.3	0	1	0	1	0	1	locale	1	4	II	Area zonizzata sulla base della attuale situazione in essere del territorio – Area residenziale	III
1340	F1	14,06	1	0	1	0	1	locale	1	4	II	Evitato di creare microsuddivisioni per originare ambiti funzionali omogenei significativi	III

Nr. A.O. (Aree Omogenee)	Zona da P.R.G.	Densità di popolazione		Presenza di attività terziarie/commerciali		Presenza di attività artigianali/industriali		Traffico veicolare e ferroviario		Classe acustica risultante		Criterio del cambiamento di classe	Classe acustica proposta
		ab./ha	punteggio	mq/ab.	punteggio	mq/ab.	punteggio	intensità	valore	somma	classe		
1341	C1.3	0	1	0	1	0	1	locale	1	4	II	Evitato di creare microsuddivisioni per originare ambiti funzionali omogenei significativi	III
1342	C1.3	50,17	3	0	1	0	1	locale	1	6	III	---	III
1343	F2	0	1	0	1	0	1	locale	1	4	II	Evitato di creare microsuddivisioni per originare ambiti funzionali omogenei significativi	III
1344	C1.3	19,11	1	0	1	0	1	locale	1	4	II	Area zonizzata sulla base della attuale situazione in essere del territorio – Area residenziale	III
1345	F3	0	1	0	1	0	1	locale	1	4	II	Evitato di creare microsuddivisioni per originare ambiti funzionali omogenei significativi	III
1346	B1	35,44	2	0	1	0	1	locale	1	5	III	Area zonizzata sulla base della attuale situazione in essere del territorio – Area residenziale	III
1347	B2	56,96	3	0	1	0	1	locale	1	6	III	---	III
1348	B2	98,46	3	0	1	0	1	locale	1	6	III	---	III
1349	B2	0	1	0	1	0	1	locale	1	4	II	Area zonizzata sulla base della attuale situazione in essere del territorio – Area residenziale	III
1350	C1.3	30,28	2	0	1	0	1	locale	1	5	III	---	III
1351	C1.3	27,09	2	0	1	0	1	locale	1	5	III	---	III
1352	A1	72,42	3	0	1	0	1	locale	1	6	III	---	III
1353	F2	0	1	0	1	0	1	locale	1	4	II	Evitato di creare microsuddivisioni per originare ambiti funzionali omogenei significativi	III
1354	C1.3	52,91	3	0	1	0	1	locale	1	6	III	---	III
1355	A1	53,15	3	0	1	0	1	locale	1	6	III	---	III
1356	F2	0	1	0	1	0	1	locale	1	4	II	Evitato di creare microsuddivisioni per originare ambiti funzionali omogenei significativi	III

Nr. A.O. (Aree Omogenee)	Zona da P.R.G.	Densità di popolazione		Presenza di attività terziarie/commerciali		Presenza di attività artigianali/industriali		Traffico veicolare e ferroviario		Classe acustica risultante		Criterio del cambiamento di classe	Classe acustica proposta
		ab./ha	punteggio	mq/ab.	punteggio	mq/ab.	punteggio	intensità	valore	somma	classe		
1357	C1.3	20,66	1	0	1	0	1	locale	1	4	II	Area zonizzata sulla base della attuale situazione in essere del territorio - Area residenziale	III
1358	C1.3	20,67	1	0	1	0	1	locale	1	4	II	Area zonizzata sulla base della attuale situazione in essere del territorio - Area residenziale	III
1359	F3	0	1	0	1	0	1	locale	1	4	II	Evitato di creare microsuddivisioni per originare ambiti funzionali omogenei significativi	III
1360	F1	0	1	0	1	0	1	locale	1	4	II	Evitato di creare microsuddivisioni per originare ambiti funzionali omogenei significativi	III
1361	B1	0	1	0	1	0	1	locale	1	4	II	Area zonizzata sulla base della attuale situazione in essere del territorio - Area residenziale	III
1362	C1.3	4,59	1	0	1	0	1	locale	1	4	II	Area zonizzata sulla base della attuale situazione in essere del territorio - Area residenziale	III
1363	C1.3	15,3	1	0	1	0	1	locale	1	4	II	Area zonizzata sulla base della attuale situazione in essere del territorio - Area residenziale	III
1364	A1	54,96	3	0	1	0	1	locale	1	6	III	---	III
1373	F1	0	1	0	1	0	1	locale	1	4	II	Evitato di creare microsuddivisioni per originare ambiti funzionali omogenei significativi	III
1375	C1.3	12,38	1	0	1	0	1	locale	1	4	II	Area zonizzata sulla base della attuale situazione in essere del territorio - Area residenziale	III
1376	A1	59,1	3	0	1	0	1	locale	1	6	III	---	III
1377	C1.3	0	1	0	1	0	1	locale	1	4	II	Area zonizzata sulla base della attuale situazione in essere del territorio - Area residenziale	III
1378	C1.3	23,35	1	0	1	0	1	locale	1	4	II	Area zonizzata sulla base della attuale situazione in essere del territorio - Area residenziale	III
1379	C1.3	30,32	2	0	1	0	1	locale	1	5	III	---	III
1380	C1.3	48,04	2	0	1	0	1	locale	1	5	III	---	III

Nr. A.O. (Aree Omogenee)	Zona da P.R.G.	Densità di popolazione		Presenza di attività terziarie/commerciali		Presenza di attività artigianali/industriali		Traffico veicolare e ferroviario		Classe acustica risultante		Criterio del cambiamento di classe	Classe acustica proposta
		ab./ha	punteggio	mq/ab.	punteggio	mq/ab.	punteggio	intensità	valore	somma	classe		
1381	C1.3	24,09	1	0	1	0	1	locale	1	4	II	Area zonizzata sulla base della attuale situazione in essere del territorio – Area residenziale	III
1382	C1.3	48,88	2	0	1	0	1	locale	1	5	III	---	III
1383	B1	114,79	3	0	1	0	1	locale	1	6	III	---	III
1384	C1.3	54,39	3	0	1	0	1	locale	1	6	III	---	III
1385	C1.3	24,36	2	0	1	0	1	locale	1	5	III	---	III
1386	C1.3	20,65	1	0	1	0	1	locale	1	4	II	Area zonizzata sulla base della attuale situazione in essere del territorio – Area residenziale	III
1387	F2	0	1	0	1	0	1	locale	1	4	II	Evitato di creare microsuddivisioni per originare ambiti funzionali omogenei significativi	III
1388	C1.3	28,34	2	0	1	0	1	locale	1	5	III	---	III
1389	C1.3	6,77	1	0	1	0	1	locale	1	4	II	Area zonizzata sulla base della attuale situazione in essere del territorio – Area residenziale	III
1390	B2	105,35	3	0	1	0	1	locale	1	6	III	---	III
1392	B1	0	1	0	1	0	1	locale	1	4	II	Area zonizzata sulla base della attuale situazione in essere del territorio – Area residenziale	III
1393	A1	26,33	2	0	1	0	1	locale	1	5	III	---	III
1394	B1	0	1	0	1	0	1	locale	1	4	II	Area zonizzata sulla base della attuale situazione in essere del territorio – Area residenziale	III
1395	A1	60,61	3	0	1	0	1	locale	1	6	III	---	III
1396	C1.3	72,5	3	0	1	0	1	locale	1	6	III	---	III
1397	C1.3	44,32	2	0	1	0	1	locale	1	5	III	---	III
1398	C1.3	0	1	0	1	0	1	locale	1	4	II	Area zonizzata sulla base della attuale situazione in essere del territorio – Area residenziale	III



Nr. A.O. (Aree Omogenee)	Zona da P.R.G.	Densità di popolazione		Presenza di attività terziarie/commerciali		Presenza di attività artigianali/industriali		Traffico veicolare e ferroviario		Classe acustica risultante		Criterio del cambiamento di classe	Classe acustica proposta
		ab./ha	punteggio	mq/ab.	punteggio	mq/ab.	punteggio	intensità	valore	somma	classe		
1399	A1	91,19	3	0	1	0	1	locale	1	6	III	---	III
1400	F3	0	1	0	1	0	1	locale	1	4	II	Evitato di creare microsuddivisioni per originare ambiti funzionali omogenei significativi	III
1401	F3	0	1	0	1	0	1	locale	1	4	II	Evitato di creare microsuddivisioni per originare ambiti funzionali omogenei significativi	III
1402	F1	0	1	0	1	0	1	locale	1	4	II	Evitato di creare microsuddivisioni per originare ambiti funzionali omogenei significativi	III
1403	F2	0	1	0	1	0	1	locale	1	4	II	Evitato di creare microsuddivisioni per originare ambiti funzionali omogenei significativi	III
1404	F3	0	1	0	1	0	1	locale	1	4	II	Evitato di creare microsuddivisioni per originare ambiti funzionali omogenei significativi	III
1405	C1.3	27,78	2	0	1	0	1	locale	1	5	III	---	III
1406	C1.3	81,52	3	0	1	0	1	locale	1	6	III	---	III
1407	C2	0	1	0	1	0	1	locale	1	4	II	Area zonizzata sulla base della attuale situazione in essere del territorio - Area residenziale	III
1408	B1	48,01	3	0	1	0	1	locale	1	6	III	---	III
1409	A1	20,2	1	0	1	0	1	locale	1	4	II	Area zonizzata sulla base della attuale situazione in essere del territorio - Area residenziale	III
1410	B1	0	1	0	1	0	1	locale	1	4	II	Area zonizzata sulla base della attuale situazione in essere del territorio - Area residenziale	III
1411	B1	15,04	1	0	1	0	1	locale	1	4	II	Area zonizzata sulla base della attuale situazione in essere del territorio - Area residenziale	III
1412	B1	87,05	3	0	1	0	1	locale	1	6	III	---	III
1413	C1.3	11,75	1	0	1	0	1	locale	1	4	II	Area zonizzata sulla base della attuale situazione in essere del territorio - Area residenziale	III
1414	C1.3	35,13	2	0	1	0	1	locale	1	5	III	---	III

Nr. A.O. (Aree Omogenee)	Zona da P.R.G.	Densità di popolazione		Presenza di attività terziarie/commerciali		Presenza di attività artigianali/industriali		Traffico veicolare e ferroviario		Classe acustica risultante		Criterio del cambiamento di classe	Classe acustica proposta
		ab./ha	punteggio	mq/ab.	punteggio	mq/ab.	punteggio	intensità	valore	somma	classe		
1415	B1	23,44	1	0	1	0	1	locale	1	4	II	Area zonizzata sulla base della attuale situazione in essere del territorio – Area residenziale	III
1416	C1.3	34,6	2	0	1	0	1	locale	1	5	III	---	III
1417	A1	58,97	3	0	1	0	1	locale	1	6	III	---	III
1418	C1.3	27,19	2	0	1	0	1	locale	1	5	III	---	III
1419	B2	31,72	2	0	1	0	1	locale	1	5	III	---	III
1420	C1.3	56,93	3	0	1	0	1	locale	1	6	III	---	III
1421	B2	35,17	2	0	1	0	1	locale	1	5	III	---	III
1422	C1.3	46,31	2	0	1	0	1	locale	1	5	III	---	III
1423	F2	0	1	0	1	0	1	locale	1	4	II	Evitato di creare microsuddivisioni per originare ambiti funzionali omogenei significativi	III
1425	F3	0	1	0	1	0	1	locale	1	4	II	Evitato di creare microsuddivisioni per originare ambiti funzionali omogenei significativi	III
1429	C1.3	57,55	3	0	1	0	1	locale	1	6	III	---	III
1436	A	34,18	2	1,25	1	0	1	locale	1	5	III	---	III
1437	B2	54,63	3	0	1	0	1	locale	1	6	III	---	III
1438	B2	100,28	3	0	1	0	1	locale	1	6	III	---	III
1439	C1.3	29,15	2	0	1	0	1	locale	1	5	III	---	III
1440	C1.3	11,02	1	0	1	0	1	locale	1	4	II	Area zonizzata sulla base della attuale situazione in essere del territorio – Area residenziale	III
1441	C1.3	21,39	1	0	1	0	1	locale	1	4	II	Area zonizzata sulla base della attuale situazione in essere del territorio – Area residenziale	III

Nr. A.O. (Aree Omogenee)	Zona da P.R.G.	Densità di popolazione		Presenza di attività terziarie/commerciali		Presenza di attività artigianali/industriali		Traffico veicolare e ferroviario		Classe acustica risultante		Criterio del cambiamento di classe	Classe acustica proposta
		ab./ha	punteggio	mq/ab.	punteggio	mq/ab.	punteggio	intensità	valore	somma	classe		
1442	C1.3	33,38	2	0	1	0	1	locale	1	5	III	---	III
1443	C1.3	55,18	3	0	1	0	1	locale	1	6	III	---	III
1444	F3	0	1	0	1	0	1	locale	1	4	II	Evitato di creare microsuddivisioni per originare ambiti funzionali omogenei significativi	III
1445	B2	17,2	1	62,5	3	0	1	intenso	3	8	III	---	III
1446	B2	36,66	2	0	1	0	1	locale	1	5	III	---	III
1447	C1.3	21,68	2	7,26	3	0	1	locale	1	7	III	---	III
1448	A	0	1	0	1	0	1	locale	1	4	II	Evitato di creare microsuddivisioni per originare ambiti funzionali omogenei significativi	III
1449	A	65,22	3	0	1	0	1	locale	1	6	III	---	III
1450	C1.3	12,22	1	0	1	0	1	locale	1	4	II	Area zonizzata sulla base della attuale situazione in essere del territorio – Area residenziale	III
1451	B2	176,89	3	0	1	0	1	locale	1	6	III	---	III
1452	F1	17,55	1	0	1	0	1	locale	1	4	II	Area zonizzata sulla base della attuale situazione in essere del territorio – Area residenziale	III
1453	B2	0	1	0	1	0	1	locale	1	4	II	Evitato di creare microsuddivisioni per originare ambiti funzionali omogenei significativi	III
1454	C1.3	28,35	2	0	1	0	1	locale	1	5	III	---	III
1455	C2.2	48,91	2	0	1	0	1	locale	1	5	III	---	III
1456	C1.3	19,99	1	0	1	0	1	locale	1	4	II	Area zonizzata sulla base della attuale situazione in essere del territorio – Area residenziale	III
1457	C1.3	10,61	1	0	1	0	1	locale	1	4	II	Area zonizzata sulla base della attuale situazione in essere del territorio – Area residenziale	III
1458	A	52,5	3	0	1	0	1	locale	1	6	III	---	III

Nr. A.O. (Aree Omogenee)	Zona da P.R.G.	Densità di popolazione		Presenza di attività terziarie/commerciali		Presenza di attività artigianali/industriali		Traffico veicolare e ferroviario		Classe acustica risultante		Criterio del cambiamento di classe	Classe acustica proposta
		ab./ha	punteggio	mq/ab.	punteggio	mq/ab.	punteggio	intensità	valore	somma	classe		
1459	A	26,38	2	0	1	0	1	locale	1	5	III	---	III
1460	A	32,77	2	0	1	0	1	locale	1	5	III	---	III
1461	C1.2	0	1	0	1	0	1	locale	1	4	II	Evitato di creare microsuddivisioni per originare ambiti funzionali omogenei significativi	III
1462	B2	51,15	3	0	1	0	1	locale	1	6	III	---	III
1463	C1.3	46,9	2	0	1	0	1	locale	1	5	III	---	III
1468	C1.2	87,51	3	0	1	0	1	locale	1	6	III	---	III
1472	C1.3	116,71	3	0	1	0	1	locale	1	6	III	---	III
1488	C1.3	6,21	1	0	1	0	1	locale	1	4	II	Area zonizzata sulla base della attuale situazione in essere del territorio - Area residenziale	III
1489	B2	13,64	1	0	1	0	1	locale	1	4	II	Area zonizzata sulla base della attuale situazione in essere del territorio - Area residenziale	III
1490	A	59,23	3	0	1	0	1	locale	1	6	III	---	III
1491	C1.2	0	1	0	1	0	1	locale	1	4	II	Evitato di creare microsuddivisioni per originare ambiti funzionali omogenei significativi	III
1492	B2	8,88	1	0	1	0	1	locale	1	4	II	Area zonizzata sulla base della attuale situazione in essere del territorio - Area residenziale	III
1494	C1.3	39,13	2	0	1	0	1	locale	1	5	III	---	III
1495	B1	48,77	2	0	1	0	1	locale	1	5	III	---	III
1496	C1.3	31,19	2	0	1	0	1	locale	1	5	III	---	III
1497	B1	32,96	2	0	1	0	1	locale	1	5	III	---	III
1498	B2	128,32	3	0	1	0	1	locale	1	6	III	---	III

Nr. A.O. (Aree Omogenee)	Zona da P.R.G.	Densità di popolazione		Presenza di attività terziarie/commerciali		Presenza di attività artigianali/industriali		Traffico veicolare e ferroviario		Classe acustica risultante		Criterio del cambiamento di classe	Classe acustica proposta
		ab./ha	punteggio	mq/ab.	punteggio	mq/ab.	punteggio	intensità	valore	somma	classe		
1499	F1	0	1	0	1	0	1	locale	1	4	II	Evitato di creare microsuddivisioni per originare ambiti funzionali omogenei significativi	III
1500	B1	39,25	2	29,85	3	0	1	intenso	3	9	IV	Evitato di creare microsuddivisioni per originare ambiti funzionali omogenei significativi	III
1505	F3	57,04	3	0	1	0	1	locale	1	6	III	---	III
1509	F3	0	1	0	1	0	1	attrav.	2	5	III	---	III
1511	B2	181,26	3	2	2	0	1	intenso	3	9	IV	Evitato di creare microsuddivisioni per originare ambiti funzionali omogenei significativi	III
1512	B2	0	1	0	1	0	1	attrav.	2	5	III	---	III
1513	B2	32,49	2	0	1	0	1	locale	1	5	III	---	III
1514	C1.3	64,97	3	0	1	0	1	locale	1	6	III	---	III
1515	C1.3	35,99	2	0	1	0	1	locale	1	5	III	---	III
1516	B2	139,75	3	0	1	0	1	locale	1	6	III	---	III
1517	B2	139,14	3	0	1	0	1	locale	1	6	III	---	III
1518	C1.3	30,14	2	0	1	0	1	locale	1	5	III	---	III
1519	C1.3	18,73	1	0	1	0	1	locale	1	4	II	Area zonizzata sulla base della attuale situazione in essere del territorio – Area residenziale	III
1520	C1.3	18,65	1	0	1	0	1	locale	1	4	II	Area zonizzata sulla base della attuale situazione in essere del territorio – Area residenziale	III
1521	C2.1	0	1	0	1	0	1	locale	1	4	II	Evitato di creare microsuddivisioni per originare ambiti funzionali omogenei significativi	III
1523	F3	0	1	0	1	0	1	locale	1	4	II	Evitato di creare microsuddivisioni per originare ambiti funzionali omogenei significativi	III

Nr. A.O. (Aree Omogenee)	Zona da P.R.G.	Densità di popolazione		Presenza di attività terziarie/commerciali		Presenza di attività artigianali/industriali		Traffico veicolare e ferroviario		Classe acustica risultante		Criterio del cambiamento di classe	Classe acustica proposta
		ab./ha	punteggio	mq/ab.	punteggio	mq/ab.	punteggio	intensità	valore	somma	classe		
1524	F3	0	1	0	1	0	1	locale	1	4	II	Evitato di creare microsuddivisioni per originare ambiti funzionali omogenei significativi	III
1525	B2	87,79	3	0	1	0	1	locale	1	6	III	---	III
1526	B2	88,72	3	0	1	0	1	locale	1	6	III	---	III
1531	F1	0	1	0	1	0	1	locale	1	4	II	Evitato di creare microsuddivisioni per originare ambiti funzionali omogenei significativi	III
1532	C1.3	64,63	3	0	1	0	1	locale	1	6	III	---	III
1533	C1.3	40,59	2	0	1	0	1	locale	1	5	III	---	III
1534	C1.3	28,99	2	0	1	0	1	locale	1	5	III	---	III
1535	B2	68,45	3	0	1	0	1	locale	1	6	III	---	III
1536	B2	101,16	3	0	1	0	1	locale	1	6	III	---	III
1537	C1.3	48,27	2	0	1	0	1	locale	1	5	III	---	III
1538	C1.3	27,2	2	0	1	0	1	locale	1	5	III	---	III
1539	F3	0	1	0	1	0	1	locale	1	4	II	Evitato di creare microsuddivisioni per originare ambiti funzionali omogenei significativi	III
1540	B2	23,65	1	0	1	0	1	locale	1	4	II	Area zonizzata sulla base della attuale situazione in essere del territorio – Area residenziale	III
1541	C1.3	0	1	0	1	0	1	locale	1	4	II	Evitato di creare microsuddivisioni per originare ambiti funzionali omogenei significativi	III
1542	B2	38,35	2	0	1	0	1	locale	1	5	III	---	III
1543	A1	73,24	3	0	1	0	1	locale	1	6	III	---	III
1544	B2	33,72	2	0	1	0	1	locale	1	5	III	---	III

Nr. A.O. (Aree Omogenee)	Zona da P.R.G.	Densità di popolazione		Presenza di attività terziarie/commerciali		Presenza di attività artigianali/industriali		Traffico veicolare e ferroviario		Classe acustica risultante		Criterio del cambiamento di classe	Classe acustica proposta
		ab./ha	punteggio	mq/ab.	punteggio	mq/ab.	punteggio	intensità	valore	somma	classe		
1545	B2	104,9	3	0	1	0	1	locale	1	6	III	---	III
1549	A	40,58	2	0	1	0	1	locale	1	5	III	---	III
1550	B2	88,66	3	0	1	0	1	locale	1	6	III	---	III
1551	C1.3	47,65	2	0,94	1	0	1	locale	1	5	III	---	III
1552	C1.3	67,2	3	0	1	0	1	locale	1	6	III	Effettuato rilievo fonometrico (postazione C)	III
1553	C1.3	29,76	2	0	1	0	1	locale	1	5	III	---	III
1554	B1	10,71	1	0	1	0	1	locale	1	4	II	Area zonizzata sulla base della attuale situazione in essere del territorio – Area residenziale	III
1555	F1	0	1	0	1	0	1	locale	1	4	II	Evitato di creare microsuddivisioni per originare ambiti funzionali omogenei significativi	III
1556	B1	0	1	0	1	0	1	locale	1	4	II	Evitato di creare microsuddivisioni per originare ambiti funzionali omogenei significativi	III
1557	C1.3	18,21	1	0	1	0	1	locale	1	4	II	Area zonizzata sulla base della attuale situazione in essere del territorio – Area residenziale	III
1559	B2	67,47	3	0	1	0	1	locale	1	6	III	---	III
1560	F2	0	1	0	1	0	1	locale	1	4	II	Evitato di creare microsuddivisioni per originare ambiti funzionali omogenei significativi	III
1561	F3	0	1	0	1	0	1	locale	1	4	II	Evitato di creare microsuddivisioni per originare ambiti funzionali omogenei significativi	III
1562	C2	163,29	3	0	1	0	1	locale	1	6	III	---	III
1563	B1	26,87	2	0	1	0	1	locale	1	5	III	---	III
1564	B1	4,99	1	39,5	3	0	1	attrav.	2	7	III	---	III
1565	B2	107,74	3	0	1	0	1	locale	1	6	III	---	III

Nr. A.O. (Aree Omogenee)	Zona da P.R.G.	Densità di popolazione		Presenza di attività terziarie/commerciali		Presenza di attività artigianali/industriali		Traffico veicolare e ferroviario		Classe acustica risultante		Criterio del cambiamento di classe	Classe acustica proposta
		ab./ha	punteggio	mq/ab.	punteggio	mq/ab.	punteggio	intensità	valore	somma	classe		
1566	B2	184,21	3	0,79	1	0	1	intenso	3	8	III	---	III
1567	B2	11,33	1	8,4	3	0	1	attrav.	2	7	III	---	III
1568	B2	36,52	2	0	1	0	1	locale	1	5	III	---	III
1569	B2	105,43	3	2,53	2	0	1	intenso	3	9	IV	Evitato di creare microsuddivisioni per originare ambiti funzionali omogenei significativi	III
1570	A1	39,68	2	0	1	0	1	locale	1	5	III	---	III
1572	B2	147,25	3	5,86	2	0	1	intenso	3	9	IV	Evitato di creare microsuddivisioni per originare ambiti funzionali omogenei significativi	III
1573	B1	0	1	0	1	0	1	locale	1	4	II	Evitato di creare microsuddivisioni per originare ambiti funzionali omogenei significativi	III
1574	B2	44,18	2	0	1	0	1	locale	1	5	III	---	III
1575	B2	158,81	3	0,77	1	0	1	intenso	3	8	III	---	III
1576	B1	45,72	2	0	1	0	1	locale	1	5	III	---	III
1577	C1.3	27,61	2	0	1	0	1	locale	1	5	III	---	III
1578	C1.3	20,16	1	0	1	0	1	locale	1	4	II	Area zonizzata sulla base della attuale situazione in essere del territorio – Area residenziale	III
1582	C1.3	39,92	2	0	1	0	1	locale	1	5	III	---	III
1583	A1	23,85	1	0	1	0	1	locale	1	4	II	Area zonizzata sulla base della attuale situazione in essere del territorio – Area residenziale	III
1584	C1.3	21,87	1	0	1	0	1	locale	1	4	II	Area zonizzata sulla base della attuale situazione in essere del territorio – Area residenziale	III
1585	A1	9,86	1	0	1	0	1	locale	1	4	II	Area zonizzata sulla base della attuale situazione in essere del territorio – Area residenziale	III
1586	C1.3	35,44	2	0	1	0	1	locale	1	5	III	---	III



Nr. A.O. (Aree Omogenee)	Zona da P.R.G.	Densità di popolazione		Presenza di attività terziarie/commerciali		Presenza di attività artigianali/industriali		Traffico veicolare e ferroviario		Classe acustica risultante		Criterio del cambiamento di classe	Classe acustica proposta
		ab./ha	punteggio	mq/ab.	punteggio	mq/ab.	punteggio	intensità	valore	somma	classe		
1587	C1.3	44,57	2	0	1	0	1	locale	1	5	III	---	III
1588	C1.3	0	1	0	1	0	1	locale	1	4	II	Evitato di creare microsuddivisioni per originare ambiti funzionali omogenei significativi	III
1589	F3	0	1	0	1	0	1	locale	1	4	II	Evitato di creare microsuddivisioni per originare ambiti funzionali omogenei significativi	III
1590	B2	189,08	3	0,78	1	0	1	intenso	3	8	III	---	III
1591	B2	26,13	2	0	1	0	1	attrav.	2	6	III	---	III
1593	B2	28,96	2	0	1	0	1	locale	1	5	III	---	III
1595	B2	49,83	2	0	1	0	1	attrav.	2	6	III	---	III
1596	F1	0	1	0	1	0	1	locale	1	4	II	Evitato di creare microsuddivisioni per originare ambiti funzionali omogenei significativi	III
1598	C1.3	0	1	0	1	0	1	locale	1	4	II	Evitato di creare microsuddivisioni per originare ambiti funzionali omogenei significativi	III
1601	C1.3	60,35	3	0	1	0	1	locale	1	6	III	---	III
1603	C1.2	8,58	1	0	1	0	1	locale	1	4	II	Area zonizzata sulla base della attuale situazione in essere del territorio – Area residenziale	III
1604	A1	12,48	1	0	1	0	1	locale	1	4	II	Area zonizzata sulla base della attuale situazione in essere del territorio – Area residenziale	III
1605	C1.2	0	1	0	1	0	1	locale	1	4	II	Evitato di creare microsuddivisioni per originare ambiti funzionali omogenei significativi	III
1606	B2	29,06	2	0	1	0	1	locale	1	5	III	---	III
1608	F3	0	1	0	1	0	1	locale	1	4	II	Evitato di creare microsuddivisioni per originare ambiti funzionali omogenei significativi	III
1614	A1	0	1	0	1	0	1	locale	1	4	II	Evitato di creare microsuddivisioni per originare ambiti funzionali omogenei significativi	III

Nr. A.O. (Aree Omogenee)	Zona da P.R.G.	Densità di popolazione		Presenza di attività terziarie/commerciali		Presenza di attività artigianali/industriali		Traffico veicolare e ferroviario		Classe acustica risultante		Criterio del cambiamento di classe	Classe acustica proposta
		ab./ha	punteggio	mq/ab.	punteggio	mq/ab.	punteggio	intensità	valore	somma	classe		
1620	B2	0	1	0	1	0	1	locale	1	4	II	Evitato di creare microsuddivisioni per originare ambiti funzionali omogenei significativi	III
1622	A1	36,81	2	6,4	2	0	1	locale	1	6	III	---	III
1624	F1	0	1	0	1	0	1	locale	1	4	II	Evitato di creare microsuddivisioni per originare ambiti funzionali omogenei significativi	III
1625	B1	26,84	2	0	1	0	1	locale	1	5	III	Area zonizzata sulla base della attuale situazione in essere del territorio – Area residenziale	III
1626	B2	28,7	2	23,36	3	0	1	locale	1	7	III	---	III
1627	A1	8,51	1	0	1	0	1	locale	1	4	II	Area zonizzata sulla base della attuale situazione in essere del territorio – Area residenziale	III
1628	C1.3	7,23	1	25	3	0	1	attrav.	2	7	III	---	III
1629	A1	0	1	0	1	0	1	locale	1	4	II	Evitato di creare microsuddivisioni per originare ambiti funzionali omogenei significativi	III
1630	B2	0	1	0	1	0	1	locale	1	4	II	Evitato di creare microsuddivisioni per originare ambiti funzionali omogenei significativi	III
1631	B2	21,71	1	0	1	0	1	locale	1	4	II	Area zonizzata sulla base della attuale situazione in essere del territorio – Area residenziale	III
1632	B2	35,59	2	0	1	0	1	locale	1	5	III	---	III
1633	B2	80,9	3	0	1	0	1	locale	1	6	III	---	III
1634	B2	70,64	3	0	1	0	1	locale	1	6	III	---	III
1635	B2	174,34	3	0	1	0	1	locale	1	6	III	---	III
1636	B2	96,29	3	0	1	0	1	locale	1	6	III	---	III
1637	F2	0	1	0	1	0	1	locale	1	4	II	Evitato di creare microsuddivisioni per originare ambiti funzionali omogenei significativi	III

Nr. A.O. (Aree Omogenee)	Zona da P.R.G.	Densità di popolazione		Presenza di attività terziarie/commerciali		Presenza di attività artigianali/industriali		Traffico veicolare e ferroviario		Classe acustica risultante		Criterio del cambiamento di classe	Classe acustica proposta
		ab./ha	punteggio	mq/ab.	punteggio	mq/ab.	punteggio	intensità	valore	somma	classe		
1638	F2	0	1	0	1	0	1	locale	1	4	II	Evitato di creare microsuddivisioni per originare ambiti funzionali omogenei significativi	III
1639	F2	0	1	0	1	0	1	locale	1	4	II	Evitato di creare microsuddivisioni per originare ambiti funzionali omogenei significativi	III
1640	B2	106,72	3	0	1	0	1	locale	1	6	III	---	III
1641	B2	84,91	3	0,57	1	0	1	locale	1	6	III	---	III
1642	B2	61,1	3	2,28	2	0	1	intenso	3	9	IV	Area zonizzata sulla base della attuale situazione in essere del territorio – Area residenziale	III
1643	B2	73,8	3	0	1	0	1	locale	1	6	III	---	III
1645	C1.3	27,89	2	2,75	2	0	1	locale	1	6	III	---	III
1646	B1	0	1	0	1	0	1	locale	1	4	II	Evitato di creare microsuddivisioni per originare ambiti funzionali omogenei significativi	III
1647	A1	0	1	0	1	0	1	locale	1	4	II	Evitato di creare microsuddivisioni per originare ambiti funzionali omogenei significativi	III
1648	B1	25,74	2	0	1	0	1	locale	1	5	III	---	III
1649	C1.3	61,6	3	0	1	0	1	locale	1	6	III	---	III
1650	C1.3	36,89	2	0,8	1	0	1	locale	1	5	III	---	III
1651	F2	0	1	0	1	0	1	locale	1	4	II	Evitato di creare microsuddivisioni per originare ambiti funzionali omogenei significativi	III
1652	F1	3,83	1	0	1	0	1	locale	1	4	II	Area zonizzata sulla base della attuale situazione in essere del territorio – Area residenziale	III
1653	C1,3	10,81	1	0	1	0	1	locale	1	4	II	Area zonizzata sulla base della attuale situazione in essere del territorio – Area residenziale	III
1654	F1	7,81	1	0	1	0	1	locale	1	4	II	Area zonizzata sulla base della attuale situazione in essere del territorio – Area residenziale	III

Nr. A.O. (Aree Omogenee)	Zona da P.R.G.	Densità di popolazione		Presenza di attività terziarie/commerciali		Presenza di attività artigianali/industriali		Traffico veicolare e ferroviario		Classe acustica risultante		Criterio del cambiamento di classe	Classe acustica proposta
		ab./ha	punteggio	mq/ab.	punteggio	mq/ab.	punteggio	intensità	valore	somma	classe		
1655	C1.3	41,33	2	0	1	0	1	locale	1	5	III	Area zonizzata sulla base della attuale situazione in essere del territorio – Area residenziale	III
1657	F1	0	1	0	1	0	1	locale	1	4	II	Evitato di creare microsuddivisioni per originare ambiti funzionali omogenei significativi	III
1658	A1	53,67	3	0	1	0	1	locale	1	6	III	---	III
1659	F3	0	1	0	1	0	1	locale	1	4	II	Evitato di creare microsuddivisioni per originare ambiti funzionali omogenei significativi	III
1660	F3	0	1	0	1	0	1	locale	1	4	II	Evitato di creare microsuddivisioni per originare ambiti funzionali omogenei significativi	III
1661	F2	0	1	0	1	0	1	locale	1	4	II	Evitato di creare microsuddivisioni per originare ambiti funzionali omogenei significativi	III
1662	F2	0	1	0	1	0	1	locale	1	4	II	Evitato di creare microsuddivisioni per originare ambiti funzionali omogenei significativi	III
1663	B2	342,9	3	0	1	0	1	locale	1	6	III	---	III
1664	B2	120,4	3	10,1	3	0	1	attrav.	2	9	IV	Evitato di creare microsuddivisioni per originare ambiti funzionali omogenei significativi	III
1665	A	63,11	3	0	1	0	1	locale	1	6	III	---	III
1666	C1.3	17,88	1	0	1	0	1	locale	1	4	II	Area zonizzata sulla base della attuale situazione in essere del territorio – Area residenziale	III
1667	A	0	1	0	1	0	1	attrav.	2	5	III	---	III
1668	C1.3	6,31	1	0	1	0	1	locale	1	4	II	Area zonizzata sulla base della attuale situazione in essere del territorio – Area residenziale	III
1669	B2	88,89	3	0	1	0	1	locale	1	6	III	---	III
1670	C1.3	0	1	0	1	0	1	attrav.	2	5	III	---	III
1673	B2	61,5	3	0	1	0	1	locale	1	6	III	---	III

Nr. A.O. (Aree Omogenee)	Zona da P.R.G.	Densità di popolazione		Presenza di attività terziarie/commerciali		Presenza di attività artigianali/industriali		Traffico veicolare e ferroviario		Classe acustica risultante		Criterio del cambiamento di classe	Classe acustica proposta
		ab./ha	punteggio	mq/ab.	punteggio	mq/ab.	punteggio	intensità	valore	somma	classe		
1674	B2	47,18	2	0	1	0	1	locale	1	5	III	---	III
1675	A1	0	1	0	1	0	1	locale	1	4	II	Evitato di creare microsuddivisioni per originare ambiti funzionali omogenei significativi	III
1679	F2	0	1	0	1	0	1	locale	1	4	II	Evitato di creare microsuddivisioni per originare ambiti funzionali omogenei significativi	III
1680	F2	4,65	1	0	1	0	1	locale	1	4	II	Evitato di creare microsuddivisioni per originare ambiti funzionali omogenei significativi	III
1681	A1	0	1	0	1	0	1	locale	1	4	II	Evitato di creare microsuddivisioni per originare ambiti funzionali omogenei significativi	III
1682	F1	0	1	0	1	0	1	locale	1	4	II	Evitato di creare microsuddivisioni per originare ambiti funzionali omogenei significativi	III
1683	B2	37,37	2	0	1	0	1	locale	1	5	III	---	III
1684	B1	21,4	1	0	1	0	1	locale	1	4	II	Area zonizzata sulla base della attuale situazione in essere del territorio - Area residenziale	III
1685	B2	143,04	3	18,94	3	0	1	attrav.	2	9	IV	Area zonizzata sulla base della attuale situazione in essere del territorio - Area residenziale	III
1687	C1.3	38,07	2	0	1	0	1	locale	1	5	III	---	III
1688	B2	62,61	3	2,56	2	0	1	intenso	3	9	IV	Evitato di creare microsuddivisioni per originare ambiti funzionali omogenei significativi	III
1689	B2	14,93	1	0	1	0	1	locale	1	4	II	Area zonizzata sulla base della attuale situazione in essere del territorio - Area residenziale	III
1690	F2	0	1	0	1	0	1	locale	1	4	II	Evitato di creare microsuddivisioni per originare ambiti funzionali omogenei significativi	III
1691	F2	0	1	0	1	0	1	locale	1	4	II	Evitato di creare microsuddivisioni per originare ambiti funzionali omogenei significativi	III
1692	F3	0	1	0	1	0	1	locale	1	4	II	Evitato di creare microsuddivisioni per originare ambiti funzionali omogenei significativi	III

Nr. A.O. (Aree Omogenee)	Zona da P.R.G.	Densità di popolazione		Presenza di attività terziarie/commerciali		Presenza di attività artigianali/industriali		Traffico veicolare e ferroviario		Classe acustica risultante		Criterio del cambiamento di classe	Classe acustica proposta
		ab./ha	punteggio	mq/ab.	punteggio	mq/ab.	punteggio	intensità	valore	somma	classe		
1693	C1.3	32,85	2	0	1	37,5	2	locale	1	6	III	---	III
1694	C1.3	0	1	0	1	0	1	locale	1	4	II	Evitato di creare microsuddivisioni per originare ambiti funzionali omogenei significativi	III
1695	F3	0	1	0	1	0	1	locale	1	4	II	Evitato di creare microsuddivisioni per originare ambiti funzionali omogenei significativi	III
1696	F1	0	1	0	1	0	1	locale	1	4	II	Evitato di creare microsuddivisioni per originare ambiti funzionali omogenei significativi	III
1697	C1.3	41,45	2	1,07	1	0	1	locale	1	5	III	---	III
1698	C1.3	86,15	3	0	1	0	1	locale	1	6	III	---	III
1700	F3	0	1	0	1	0	1	locale	1	4	II	Evitato di creare microsuddivisioni per originare ambiti funzionali omogenei significativi	III
1702	C1.3	22,77	1	0	1	0	1	locale	1	4	II	Area zonizzata sulla base della attuale situazione in essere del territorio – Area residenziale	III
1705	C1.3	33,56	2	0	1	0	1	locale	1	5	III	---	III
1706	B1	53,48	3	0	1	0	1	locale	1	6	III	---	III
1707	F3	0	1	0	1	0	1	locale	1	4	II	Evitato di creare microsuddivisioni per originare ambiti funzionali omogenei significativi	III
1708	C1.3	4,11	1	0	1	0	1	locale	1	4	II	Area zonizzata sulla base della attuale situazione in essere del territorio – Area residenziale	III
1709	B1	0	1	0	1	0	1	locale	1	4	II	Evitato di creare microsuddivisioni per originare ambiti funzionali omogenei significativi	III
1710	F2	0	1	0	1	0	1	locale	1	4	II	Evitato di creare microsuddivisioni per originare ambiti funzionali omogenei significativi	III
1711	B2	31,6	2	0	1	0	1	locale	1	5	III	---	III
1712	F1	0	1	0	1	0	1	locale	1	4	II	Evitato di creare microsuddivisioni per originare ambiti funzionali omogenei significativi	III

Nr. A.O. (Aree Omogenee)	Zona da P.R.G.	Densità di popolazione		Presenza di attività terziarie/commerciali		Presenza di attività artigianali/industriali		Traffico veicolare e ferroviario		Classe acustica risultante		Criterio del cambiamento di classe	Classe acustica proposta
		ab./ha	punteggio	mq/ab.	punteggio	mq/ab.	punteggio	intensità	valore	somma	classe		
1713	B2	26,04	2	20,78	3	0	1	intenso	3	9	IV	Evitato di creare microsuddivisioni per originare ambiti funzionali omogenei significativi	III
1714	B2	123,02	3	0	1	0	1	attrav.	2	7	III	---	III
1715	B2	65,6	3	0	1	0	1	attrav.	2	7	III	---	III
1716	F3	0	1	0	1	0	1	locale	1	4	II	Evitato di creare microsuddivisioni per originare ambiti funzionali omogenei significativi	III
1717	B2	98,56	3	6,02	2	0	1	intenso	3	9	IV	Evitato di creare microsuddivisioni per originare ambiti funzionali omogenei significativi	III
1718	B2	92,31	3	16,92	3	0	1	intenso	3	10	IV	Evitato di creare microsuddivisioni per originare ambiti funzionali omogenei significativi	III
1719	B2	0	1	0	1	0	1	locale	1	4	II	Evitato di creare microsuddivisioni per originare ambiti funzionali omogenei significativi	III
1721	B2	64,77	3	0	1	0	1	locale	1	6	III	---	III
1722	B2	0	1	0	1	0	1	locale	1	4	II	Evitato di creare microsuddivisioni per originare ambiti funzionali omogenei significativi	III
1725	F1	0	1	0	1	0	1	locale	1	4	II	Evitato di creare microsuddivisioni per originare ambiti funzionali omogenei significativi	III
1726	A1	30,27	2	0	1	0	1	locale	1	5	III	---	III
1727	C2	51,54	3	0	1	0	1	locale	1	6	III	---	III
1728	C2	67,35	3	0	1	0	1	locale	1	6	III	---	III
1729	C2	157,56	3	0	1	0	1	locale	1	6	III	---	III
1730	F3	0	1	0	1	0	1	locale	1	4	II	Evitato di creare microsuddivisioni per originare ambiti funzionali omogenei significativi	III
1731	F3	0	1	0	1	0	1	locale	1	4	II	Evitato di creare microsuddivisioni per originare ambiti funzionali omogenei significativi	III

Nr. A.O. (Aree Omogenee)	Zona da P.R.G.	Densità di popolazione		Presenza di attività terziarie/commerciali		Presenza di attività artigianali/industriali		Traffico veicolare e ferroviario		Classe acustica risultante		Criterio del cambiamento di classe	Classe acustica proposta
		ab./ha	punteggio	mq/ab.	punteggio	mq/ab.	punteggio	intensità	valore	somma	classe		
1732	B2	100,33	3	0	1	0	1	locale	1	6	III	---	III
1734	B2	83,87	3	1,69	1	0	1	locale	1	6	III	---	III
1735	B2	210,14	3	0	1	0	1	locale	1	6	III	---	III
1736	B2	249,1	3	0	1	0	1	locale	1	6	III	---	III
1737	B2	298,1	3	0	1	0	1	locale	1	6	III	---	III
1738	C1.3	24,16	1	0	1	0	1	locale	1	4	II	Area zonizzata sulla base della attuale situazione in essere del territorio – Area residenziale	III
1739	B2	146,95	3	0	1	0	1	locale	1	6	III	---	III
1740	B1	153,8	3	2,36	2	0	1	locale	1	7	III	---	III
1741	F1	0	1	0	1	0	1	locale	1	4	II	Evitato di creare microsuddivisioni per originare ambiti funzionali omogenei significativi	III
1742	C1.3	31,46	2	0	1	0	1	locale	1	5	III	---	III
1743	C1.3	86,48	3	0	1	0	1	locale	1	6	III	---	III
1744	A	209,32	3	0	1	0	1	locale	1	6	III	---	III
1745	B2	30	2	0	1	0	1	locale	1	5	III	---	III
1746	A	131,4	3	0	1	0	1	locale	1	6	III	---	III
1747	C1.3	0	1	0	1	0	1	locale	1	4	II	Evitato di creare microsuddivisioni per originare ambiti funzionali omogenei significativi	III
1749	F3	0	1	0	1	0	1	locale	1	4	II	Evitato di creare microsuddivisioni per originare ambiti funzionali omogenei significativi	III
1750	B2	152,08	3	8,92	3	0	1	locale	1	8	III	---	III



Nr. A.O. (Aree Omogenee)	Zona da P.R.G.	Densità di popolazione		Presenza di attività terziarie/commerciali		Presenza di attività artigianali/industriali		Traffico veicolare e ferroviario		Classe acustica risultante		Criterio del cambiamento di classe	Classe acustica proposta
		ab./ha	punteggio	mq/ab.	punteggio	mq/ab.	punteggio	intensità	valore	somma	classe		
1751	F2	0	1	0	1	0	1	locale	1	4	II	Evitato di creare microsuddivisioni per originare ambiti funzionali omogenei significativi	III
1752	F3	0	1	0	1	0	1	locale	1	4	II	Evitato di creare microsuddivisioni per originare ambiti funzionali omogenei significativi	III
1753	F1	0	1	0	1	0	1	locale	1	4	II	Evitato di creare microsuddivisioni per originare ambiti funzionali omogenei significativi	III
1754	F2	0	1	0	1	0	1	locale	1	4	II	Evitato di creare microsuddivisioni per originare ambiti funzionali omogenei significativi	III
1755	F1	0	1	0	1	0	1	locale	1	4	II	Evitato di creare microsuddivisioni per originare ambiti funzionali omogenei significativi	III
1756	B2	17,04	1	0	1	0	1	locale	1	4	II	Area zonizzata sulla base della attuale situazione in essere del territorio – Area residenziale	III
1757	B2	22,55	1	0	1	0	1	locale	1	4	II	Area zonizzata sulla base della attuale situazione in essere del territorio – Area residenziale	III
1758	F1	0	1	0	1	0	1	locale	1	4	II	Evitato di creare microsuddivisioni per originare ambiti funzionali omogenei significativi	III
1759	B2	13,81	1	0	1	0	1	locale	1	4	II	Area zonizzata sulla base della attuale situazione in essere del territorio – Area residenziale	III
1760	B2	85,15	3	2,63	2	0	1	locale	1	7	III	---	III
1761	B1	317,41	3	0	1	0	1	locale	1	6	III	---	III
1762	C1.3	0	1	0	1	0	1	locale	1	4	II	Evitato di creare microsuddivisioni per originare ambiti funzionali omogenei significativi	III
1763	B2	237,25	3	11,48	3	0	1	locale	1	8	III	---	III
1764	B2	69,22	3	1,36	1	0	1	locale	1	6	III	---	III
1765	B1	142,82	3	0	1	0	1	locale	1	6	III	---	III
1766	C2	152,08	3	0	1	0	1	locale	1	6	III	---	III

Nr. A.O. (Aree Omogenee)	Zona da P.R.G.	Densità di popolazione		Presenza di attività terziarie/commerciali		Presenza di attività artigianali/industriali		Traffico veicolare e ferroviario		Classe acustica risultante		Criterio del cambiamento di classe	Classe acustica proposta
		ab./ha	punteggio	mq/ab.	punteggio	mq/ab.	punteggio	intensità	valore	somma	classe		
1767	F3	0	1	0	1	0	1	locale	1	4	II	Evitato di creare microsuddivisioni per originare ambiti funzionali omogenei significativi	III
1768	C1.3	12,61	1	0	1	0	1	locale	1	4	II	Area zonizzata sulla base della attuale situazione in essere del territorio – Area residenziale	III
1769	F2	89,93	3	0	1	0	1	locale	1	6	III	---	III
1770	C1.3	0	1	0	1	0	1	locale	1	4	II	Area zonizzata sulla base della attuale situazione in essere del territorio – Area residenziale	III
1771	F3	0	1	0	1	0	1	locale	1	4	II	Evitato di creare microsuddivisioni per originare ambiti funzionali omogenei significativi	III
1772	B1	9,31	1	0,67	1	0	1	locale	1	4	II	Area zonizzata sulla base della attuale situazione in essere del territorio – Area residenziale	III
1773	F1	13,57	1	0	1	0	1	locale	1	4	II	Evitato di creare microsuddivisioni per originare ambiti funzionali omogenei significativi	III
1774	B2	74,16	3	0	1	0	1	intenso	3	8	III	---	III
1775	C1.3	22,24	1	0	1	0	1	intenso	3	6	III	Effettuato rilievo fonometrico (R14bis)	III
1776	F1	0	1	0	1	0	1	locale	1	4	II	Evitato di creare microsuddivisioni per originare ambiti funzionali omogenei significativi	III
1777	F1	0	1	0	1	0	1	locale	1	4	II	Evitato di creare microsuddivisioni per originare ambiti funzionali omogenei significativi	III
1779	A1	18,87	1	0	1	0	1	locale	1	4	II	Area zonizzata sulla base della attuale situazione in essere del territorio – Area residenziale	III
1780	C1.3	25,37	2	0	1	0	1	locale	1	5	III	---	III
1781	C1.3	35,52	2	0	1	0	1	locale	1	5	III	---	III
1782	C2.2	0	1	0	1	0	1	locale	1	4	II	Evitato di creare microsuddivisioni per originare ambiti funzionali omogenei significativi	III
1784	A	8,61	1	0	1	0	1	locale	1	4	II	Area zonizzata sulla base della attuale situazione in essere del territorio – Area residenziale	III

Nr. A.O. (Aree Omogenee)	Zona da P.R.G.	Densità di popolazione		Presenza di attività terziarie/commerciali		Presenza di attività artigianali/industriali		Traffico veicolare e ferroviario		Classe acustica risultante		Criterio del cambiamento di classe	Classe acustica proposta
		ab./ha	punteggio	mq/ab.	punteggio	mq/ab.	punteggio	intensità	valore	somma	classe		
1785	A	76,48	3	0	1	0	1	locale	1	6	III	---	III
1786	B2	0	1	0	1	0	1	locale	1	4	II	Evitato di creare microsuddivisioni per originare ambiti funzionali omogenei significativi	III
1822	B2	100,64	3	0	1	0	1	locale	1	6	III	---	III
1823	F3	0	1	0	1	0	1	locale	1	4	II	Evitato di creare microsuddivisioni per originare ambiti funzionali omogenei significativi	III
1824	B2	186,33	3	0	1	0	1	locale	1	6	III	---	III
1825	F3	0	1	0	1	0	1	locale	1	4	II	Evitato di creare microsuddivisioni per originare ambiti funzionali omogenei significativi	III
1826	B2	122,25	3	0	1	0	1	locale	1	6	III	---	III
1828	A1	139,8	3	0	1	0	1	locale	1	6	III	---	III
1829	B2	41,75	2	0	1	0	1	locale	1	5	III	---	III
1830	C2.2	72,75	3	0	1	0	1	locale	1	6	III	---	III
1847	B2	193,91	3	0	1	0	1	locale	1	6	III	---	III
1848	C1.3	87,37	3	0	1	0	1	locale	1	6	III	---	III
1850	A1	0	1	0	1	0	1	locale	1	4	II	Evitato di creare microsuddivisioni per originare ambiti funzionali omogenei significativi	III
1851	B1	0	1	0	1	0	1	locale	1	4	II	Evitato di creare microsuddivisioni per originare ambiti funzionali omogenei significativi	III
1853	C1.3	8,16	1	0	1	0	1	locale	1	4	II	Area zonizzata sulla base della attuale situazione in essere del territorio – Area residenziale	III
1854	C1.3	66,35	3	1,71	1	0	1	intenso	3	8	III	---	III
1855	F3	0	1	0	1	0	1	locale	1	4	II	Evitato di creare microsuddivisioni per originare ambiti funzionali omogenei significativi	III

Nr. A.O. (Aree Omogenee)	Zona da P.R.G.	Densità di popolazione		Presenza di attività terziarie/commerciali		Presenza di attività artigianali/industriali		Traffico veicolare e ferroviario		Classe acustica risultante		Criterio del cambiamento di classe	Classe acustica proposta
		ab./ha	punteggio	mq/ab.	punteggio	mq/ab.	punteggio	intensità	valore	somma	classe		
1856	F2	0	1	0	1	0	1	locale	1	4	II	Evitato di creare microsuddivisioni per originare ambiti funzionali omogenei significativi	III
1858	F2	0	1	0	1	0	1	locale	1	4	II	Evitato di creare microsuddivisioni per originare ambiti funzionali omogenei significativi	III
1859	F3	0	1	0	1	0	1	locale	1	4	II	Evitato di creare microsuddivisioni per originare ambiti funzionali omogenei significativi	III
1860	F3	0	1	0	1	0	1	locale	1	4	II	Evitato di creare microsuddivisioni per originare ambiti funzionali omogenei significativi	III
1861	F3	4,16	1	49	3	0	1	locale	1	6	III	---	III
1864	A	53,43	3	0,48	1	0	1	attrav.	2	7	III	---	III
1865	A	0	1	0	1	0	1	locale	1	4	II	Evitato di creare microsuddivisioni per originare ambiti funzionali omogenei significativi	III
1866	A	57,83	3	0	1	0	1	locale	1	6	III	---	III
1867	A	35,03	2	0,45	1	0	1	locale	1	5	III	---	III
1868	A1	19,84	1	0	1	0	1	locale	1	4	II	Area zonizzata sulla base della attuale situazione in essere del territorio – Area residenziale	III
1869	A1	82,67	3	0	1	0	1	locale	1	6	III	---	III
1870	A1	0	1	0	1	0	1	locale	1	4	II	Evitato di creare microsuddivisioni per originare ambiti funzionali omogenei significativi	III
1871	A	61,62	3	2,88	2	0	1	attrav.	2	8	III	---	III
1872	A	18,7	1	0	1	0	1	attrav.	2	5	III	---	III
1874	A	14,57	1	13,89	3	0	1	attrav.	2	7	III	---	III
1875	A1	0	1	0	1	0	1	locale	1	4	II	Area zonizzata sulla base della attuale situazione in essere del territorio – Area residenziale	III

Nr. A.O. (Aree Omogenee)	Zona da P.R.G.	Densità di popolazione		Presenza di attività terziarie/commerciali		Presenza di attività artigianali/industriali		Traffico veicolare e ferroviario		Classe acustica risultante		Criterio del cambiamento di classe	Classe acustica proposta
		ab./ha	punteggio	mq/ab.	punteggio	mq/ab.	punteggio	intensità	valore	somma	classe		
1876	A1	184,21	3	0	1	0	1	locale	1	6	III	---	III
1880	B2	18,64	1	0	1	0	1	attrav.	2	5	III	---	III
1881	B2	67,7	3	0	1	0	1	attrav.	2	7	III	---	III
1882	B2	5,06	1	0	1	0	1	locale	1	4	II	Area zonizzata sulla base della attuale situazione in essere del territorio – Area residenziale	III
1883	B2	74,65	3	2,27	2	0	1	locale	1	7	III	---	III
1884	B2	24,88	2	0	1	0	1	locale	1	5	III	---	III
1885	B2	82,61	3	0	1	0	1	locale	1	6	III	---	III
1886	B2	19,72	1	0	1	0	1	locale	1	4	II	Area zonizzata sulla base della attuale situazione in essere del territorio – Area residenziale	III
1887	B2	93,86	3	0	1	0	1	locale	1	6	III	---	III
1888	B2	50,65	3	0	1	0	1	locale	1	6	III	---	III
1889	B2	35,7	2	0	1	0	1	locale	1	5	III	---	III
1891	B2	151,31	3	10,35	3	0	1	intenso	3	10	IV	Evitato di creare microsuddivisioni per originare ambiti funzionali omogenei significativi	III
1892	B2	65,29	3	12,02	3	0	1	intenso	3	10	IV	Evitato di creare microsuddivisioni per originare ambiti funzionali omogenei significativi	III
1893	B2	25,01	2	0	1	0	1	attrav.	2	6	III	---	III
1894	B2	84,19	3	0	1	0	1	attrav.	2	7	III	---	III
1895	B2	81	3	0	1	0	1	intenso	3	8	III	---	III
1896	B2	0	1	0	1	0	1	locale	1	4	II	Evitato di creare microsuddivisioni per originare ambiti funzionali omogenei significativi	III

Nr. A.O. (Aree Omogenee)	Zona da P.R.G.	Densità di popolazione		Presenza di attività terziarie/commerciali		Presenza di attività artigianali/industriali		Traffico veicolare e ferroviario		Classe acustica risultante		Criterio del cambiamento di classe	Classe acustica proposta
		ab./ha	punteggio	mq/ab.	punteggio	mq/ab.	punteggio	intensità	valore	somma	classe		
1897	B2	0	1	0	1	0	1	locale	1	4	II	Evitato di creare microsuddivisioni per originare ambiti funzionali omogenei significativi	III
1898	B2	0	1	0	1	0	1	attrav.	2	5	III	---	III
1899	B2	9,8	1	0	1	0	1	locale	1	4	II	Area zonizzata sulla base della attuale situazione in essere del territorio – Area residenziale	III
1900	B2	32,7	2	0	1	0	1	locale	1	5	III	---	III
1901	B2	30	2	0	1	0	1	locale	1	5	III	---	III
1904	B2	9,54	1	0	1	0	1	locale	1	4	II	Area zonizzata sulla base della attuale situazione in essere del territorio – Area residenziale	III
1905	B2	25,31	2	0	1	0	1	locale	1	5	III	---	III
1906	B2	75,49	3	0	1	0	1	locale	1	6	III	---	III
1907	B2	93,57	3	0	1	0	1	locale	1	6	III	---	III
1908	B2	95,01	3	0	1	0	1	locale	1	6	III	---	III
1909	B2	34,88	2	2,5	2	0	1	intenso	3	8	III	---	III
1910	B2	78,05	3	0	1	0	1	locale	1	6	III	---	III
1911	B2	176,3	3	0	1	0	1	locale	1	6	III	---	III
1914	B2	117,11	3	3,24	2	0	1	intenso	3	9	IV	Evitato di creare microsuddivisioni per originare ambiti funzionali omogenei significativi	III
1915	B1	0	1	0	1	0	1	locale	1	4	II	Evitato di creare microsuddivisioni per originare ambiti funzionali omogenei significativi	III
1916	B2	0	1	0	1	0	1	locale	1	4	II	Evitato di creare microsuddivisioni per originare ambiti funzionali omogenei significativi	III
1917	B2	29,73	2	0	1	0	1	locale	1	5	III	---	III

Nr. A.O. (Aree Omogenee)	Zona da P.R.G.	Densità di popolazione		Presenza di attività terziarie/commerciali		Presenza di attività artigianali/industriali		Traffico veicolare e ferroviario		Classe acustica risultante		Criterio del cambiamento di classe	Classe acustica proposta
		ab./ha	punteggio	mq/ab.	punteggio	mq/ab.	punteggio	intensità	valore	somma	classe		
1918	B2	50,67	3	17,24	3	0	1	attrav.	2	9	IV	Evitato di creare microsuddivisioni per originare ambiti funzionali omogenei significativi	III
1919	B1	7,81	1	0	1	0	1	locale	1	4	II	Area zonizzata sulla base della attuale situazione in essere del territorio – Area residenziale	III
1920	B2	53,97	3	0	1	0	1	attrav.	2	7	III	---	III
1921	B2	78,82	3	5,88	2	0	1	locale	1	7	III	---	III
1922	B2	35,55	2	0	1	0	1	locale	1	5	III	---	III
1923	B2	41,57	2	0	1	0	1	locale	1	5	III	---	III
1925	C1.3	26,55	2	0	1	0	1	attrav.	2	6	III	---	III
1927	C1.3	64,43	3	0	1	0	1	attrav.	2	7	III	---	III
1928	C1.3	23,08	1	0	1	0	1	locale	1	4	II	Area zonizzata sulla base della attuale situazione in essere del territorio – Area residenziale	III
1930	C1.3	45,59	3	0	1	0	1	locale	1	6	III	---	III
1932	C1.2	61,01	3	0	1	0	1	locale	1	6	III	---	III
1933	C1.3	15,51	1	0	1	0	1	locale	1	4	II	Area zonizzata sulla base della attuale situazione in essere del territorio – Area residenziale	III
1936	C1.3	36,88	2	0	1	0	1	intenso	3	7	III	---	III
1937	C1.3	44,08	2	0	1	0	1	intenso	3	7	III	---	III
1938	C1.3	23,88	1	7,29	3	0	1	attrav.	2	7	III	---	III
1939	C1.3	0	1	0	1	0	1	locale	1	4	II	Evitato di creare microsuddivisioni per originare ambiti funzionali omogenei significativi	III
1940	C1.3	54,82	3	0	1	0	1	locale	1	6	III	---	III

Nr. A.O. (Aree Omogenee)	Zona da P.R.G.	Densità di popolazione		Presenza di attività terziarie/commerciali		Presenza di attività artigianali/industriali		Traffico veicolare e ferroviario		Classe acustica risultante		Criterio del cambiamento di classe	Classe acustica proposta
		ab./ha	punteggio	mq/ab.	punteggio	mq/ab.	punteggio	intensità	valore	somma	classe		
1941	C1.3	43,38	2	0	1	0	1	locale	1	5	III	---	III
1942	C1.3	31,74	2	0	1	0	1	locale	1	5	III	---	III
1943	C1.3	36,11	2	0	1	0	1	locale	1	5	III	---	III
1944	C1.3	39,28	2	0	1	0	1	locale	1	5	III	---	III
1945	C1.3	0	1	0	1	0	1	locale	1	4	II	Evitato di creare microsuddivisioni per originare ambiti funzionali omogenei significativi	III
1946	C2.2	0	1	0	1	0	1	locale	1	4	II	Evitato di creare microsuddivisioni per originare ambiti funzionali omogenei significativi	III
1947	C1.3	0	1	0	1	0	1	locale	1	4	II	Evitato di creare microsuddivisioni per originare ambiti funzionali omogenei significativi	III
1948	C1.3	0	1	0	1	0	1	locale	1	4	II	Evitato di creare microsuddivisioni per originare ambiti funzionali omogenei significativi	III
1949	C1.3	29,55	2	0	1	0	1	locale	1	5	III	---	III
1951	C1.3	37,02	2	0	1	0	1	locale	1	5	III	---	III
1952	C1.3	0	1	0	1	0	1	locale	1	4	II	Evitato di creare microsuddivisioni per originare ambiti funzionali omogenei significativi	III
1953	C1.3	0	1	0	1	0	1	locale	1	4	II	Evitato di creare microsuddivisioni per originare ambiti funzionali omogenei significativi	III
1954	C1.2	46,01	2	1,43	1	0	1	locale	1	5	III	---	III
1955	C1.3	39,63	2	0	1	0	1	locale	1	5	III	---	III
1956	C1.3	47,62	2	0	1	0	1	locale	1	5	III	---	III
1957	C1.3	64,06	3	0	1	0	1	locale	1	6	III	---	III
1958	C1.3	0	1	0	1	0	1	locale	1	4	II	Evitato di creare microsuddivisioni per originare ambiti funzionali omogenei significativi	III



Nr. A.O. (Aree Omogenee)	Zona da P.R.G.	Densità di popolazione		Presenza di attività terziarie/commerciali		Presenza di attività artigianali/industriali		Traffico veicolare e ferroviario		Classe acustica risultante		Criterio del cambiamento di classe	Classe acustica proposta
		ab./ha	punteggio	mq/ab.	punteggio	mq/ab.	punteggio	intensità	valore	somma	classe		
1959	C1.3	95,88	3	0	1	0	1	locale	1	6	III	---	III
1961	C1.3	0	1	0	1	0	1	locale	1	4	II	Evitato di creare microsuddivisioni per originare ambiti funzionali omogenei significativi	III
1962	C1.3	15,39	1	0	1	0	1	locale	1	4	II	Area zonizzata sulla base della attuale situazione in essere del territorio – Area residenziale	III
1963	C1.3	27,32	2	0	1	0	1	locale	1	5	III	---	III
1965	C1.3	0	1	0	1	0	1	locale	1	4	II	Evitato di creare microsuddivisioni per originare ambiti funzionali omogenei significativi	III
1966	C1.3	54,78	3	0	1	0	1	attrav.	2	7	III	---	III
1967	C1.3	19,1	1	0	1	0	1	locale	1	4	II	Area zonizzata sulla base della attuale situazione in essere del territorio – Area residenziale	III
1968	C1.1	31,37	2	0	1	0	1	attrav.	2	6	III	---	III
1969	C1.3	38,88	2	0	1	0	1	locale	1	5	III	---	III
1970	C1.3	6,73	1	0	1	0	1	locale	1	4	II	Area zonizzata sulla base della attuale situazione in essere del territorio – Area residenziale	III
1971	C1.3	0	1	0	1	0	1	attrav.	2	5	III	---	III
1972	C2.1	7,21	1	0	1	0	1	intenso	3	6	III	---	III
1973	C1.3	3,18	1	0	1	0	1	intenso	3	6	III	---	III
1974	C1.3	68,1	3	0	1	0	1	locale	1	6	III	---	III
1975	C1.3	39,23	2	0	1	0	1	locale	1	5	III	---	III
1976	C1.3	74,33	3	0	1	0	1	intenso	3	8	III	---	III
1977	C1.3	22,13	1	0	1	0	1	locale	1	4	II	Area zonizzata sulla base della attuale situazione in essere del territorio – Area residenziale	III

Nr. A.O. (Aree Omogenee)	Zona da P.R.G.	Densità di popolazione		Presenza di attività terziarie/commerciali		Presenza di attività artigianali/industriali		Traffico veicolare e ferroviario		Classe acustica risultante		Criterio del cambiamento di classe	Classe acustica proposta
		ab./ha	punteggio	mq/ab.	punteggio	mq/ab.	punteggio	intensità	valore	somma	classe		
1978	C1.3	27,28	2	0	1	0	1	locale	1	5	III	---	III
1979	C1.3	63,36	3	0	1	0	1	locale	1	6	III	---	III
1980	C1.3	0	1	0	1	0	1	locale	1	4	II	Evitato di creare microsuddivisioni per originare ambiti funzionali omogenei significativi	III
1982	C1.2	60,63	3	0	1	0	1	locale	1	6	III	---	III
1983	C1.3	0	1	0	1	0	1	locale	1	4	II	Evitato di creare microsuddivisioni per originare ambiti funzionali omogenei significativi	III
1984	C1.2	0	1	0	1	0	1	locale	1	4	II	Evitato di creare microsuddivisioni per originare ambiti funzionali omogenei significativi	III
1985	C1.3	10,86	1	0	1	0	1	locale	1	4	II	Evitato di creare microsuddivisioni per originare ambiti funzionali omogenei significativi	III
1986	C1.3	43,96	2	0	1	0	1	locale	1	5	III	---	III
1987	C1.3	25,68	2	0	1	0	1	locale	1	5	III	---	III
1989	C1.3	6,6	1	0	1	0	1	attrav.	2	5	III	---	III
1992	C1.3	5,8	1	37,5	3	0	1	attrav.	2	7	III	---	III
1993	C2	0	1	0	1	0	1	locale	1	4	II	Evitato di creare microsuddivisioni per originare ambiti funzionali omogenei significativi	III
1994	C1.3	58,37	3	0	1	0	1	attrav.	2	7	III	---	III
1995	C1.3	24,28	1	0	1	0	1	attrav.	2	5	III	---	III
1996	C1.3	24,89	2	0	1	0	1	locale	1	5	III	---	III
1997	C1.3	32,33	2	0	1	0	1	locale	1	5	III	---	III
1998	C1.3	16,29	1	0	1	0	1	locale	1	4	II	Area zonizzata sulla base della attuale situazione in essere del territorio - Area residenziale	III

Nr. A.O. (Aree Omogenee)	Zona da P.R.G.	Densità di popolazione		Presenza di attività terziarie/commerciali		Presenza di attività artigianali/industriali		Traffico veicolare e ferroviario		Classe acustica risultante		Criterio del cambiamento di classe	Classe acustica proposta
		ab./ha	punteggio	mq/ab.	punteggio	mq/ab.	punteggio	intensità	valore	somma	classe		
1999	C1.3	33,78	2	0	1	0	1	locale	1	5	III	---	III
2000	C1.3	24,65	2	0	1	0	1	locale	1	5	III	---	III
2002	C1.3	19,27	1	0	1	0	1	locale	1	4	II	Area zonizzata sulla base della attuale situazione in essere del territorio - Area residenziale	III
2003	C1.3	17,96	1	0	1	0	1	attrav.	2	5	III	---	III
2004	C2.1	94,63	3	0	1	0	1	locale	1	6	III	---	III
2005	C1.3	42,1	2	0	1	0	1	locale	1	5	III	---	III
2006	C1.3	79,61	3	0	1	0	1	attrav.	2	7	III	---	III
2007	C1.3	41,5	2	0	1	0	1	attrav.	2	6	III	---	III
2012	F3	0	1	0	1	0	1	intenso	3	6	III	---	III
2013	F3	0	1	0	1	0	1	intenso	3	6	III	---	III
2014	F1	0	1	0	1	0	1	attrav.	2	5	III	---	III
2015	F1	0	1	0	1	0	1	intenso	3	6	III	---	III
2016	F2	0	1	0	1	0	1	intenso	3	6	III	---	III
2017	F2	0	1	0	1	0	1	intenso	3	6	III	Effettuato rilievo fonometrico (postazione J)	III
2018	F3	0	1	0	1	0	1	locale	1	4	II	Evitato di creare microsuddivisioni per originare ambiti funzionali omogenei significativi	III
2019	F2	0	1	0	1	0	1	locale	1	4	II	Evitato di creare microsuddivisioni per originare ambiti funzionali omogenei significativi	III
2020	F3	0	1	0	1	0	1	locale	1	4	II	Evitato di creare microsuddivisioni per originare ambiti funzionali omogenei significativi	III

Nr. A.O. (Aree Omogenee)	Zona da P.R.G.	Densità di popolazione		Presenza di attività terziarie/commerciali		Presenza di attività artigianali/industriali		Traffico veicolare e ferroviario		Classe acustica risultante		Criterio del cambiamento di classe	Classe acustica proposta
		ab./ha	punteggio	mq/ab.	punteggio	mq/ab.	punteggio	intensità	valore	somma	classe		
2021	F1	0	1	0	1	0	1	locale	1	4	II	Evitato di creare microsuddivisioni per originare ambiti funzionali omogenei significativi	III
2023	F1	0	1	0	1	0	1	locale	1	4	II	Evitato di creare microsuddivisioni per originare ambiti funzionali omogenei significativi	III
2024	F3	0	1	0	1	0	1	intenso	3	6	III	---	III
2025	F2	0	1	0	1	0	1	locale	1	4	II	Evitato di creare microsuddivisioni per originare ambiti funzionali omogenei significativi	III
2026	F2	0	1	0	1	0	1	locale	1	4	II	Evitato di creare microsuddivisioni per originare ambiti funzionali omogenei significativi	III
2027	F1	0	1	0	1	0	1	locale	1	4	II	Evitato di creare microsuddivisioni per originare ambiti funzionali omogenei significativi	III
2028	F3	0	1	0	1	0	1	intenso	3	6	III	---	III
2031	F1	24,68	2	0	1	0	1	intenso	3	7	III	---	III
2032	F3	0	1	0	1	0	1	locale	1	4	II	Evitato di creare microsuddivisioni per originare ambiti funzionali omogenei significativi	III
2033	F1	0	1	0	1	0	1	locale	1	4	II	Evitato di creare microsuddivisioni per originare ambiti funzionali omogenei significativi	III
2035	F3	0	1	0	1	0	1	locale	1	4	II	Evitato di creare microsuddivisioni per originare ambiti funzionali omogenei significativi	III
2036	F1	0	1	0	1	0	1	locale	1	4	II	Evitato di creare microsuddivisioni per originare ambiti funzionali omogenei significativi	III
2037	F3	0	1	0	1	0	1	locale	1	4	II	Evitato di creare microsuddivisioni per originare ambiti funzionali omogenei significativi	III
2038	F3	0	1	0	1	0	1	locale	1	4	II	Evitato di creare microsuddivisioni per originare ambiti funzionali omogenei significativi	III
2039	F1	0	1	0	1	0	1	attrav.	2	5	III	---	III
2040	F1	0	1	0	1	0	1	intenso	3	6	III	---	III

Nr. A.O. (Aree Omogenee)	Zona da P.R.G.	Densità di popolazione		Presenza di attività terziarie/commerciali		Presenza di attività artigianali/industriali		Traffico veicolare e ferroviario		Classe acustica risultante		Criterio del cambiamento di classe	Classe acustica proposta
		ab./ha	punteggio	mq/ab.	punteggio	mq/ab.	punteggio	intensità	valore	somma	classe		
2041	F3	3,23	1	0	1	0	1	intenso	3	6	III	---	III
2044	F3	0	1	0	1	0	1	locale	1	4	II	Evitato di creare microsuddivisioni per originare ambiti funzionali omogenei significativi	III
2045	F3	0	1	0	1	0	1	locale	1	4	II	Evitato di creare microsuddivisioni per originare ambiti funzionali omogenei significativi	III
2046	F1	0	1	0	1	0	1	locale	1	4	II	Evitato di creare microsuddivisioni per originare ambiti funzionali omogenei significativi	III
2047	F1	0	1	0	1	0	1	locale	1	4	II	Evitato di creare microsuddivisioni per originare ambiti funzionali omogenei significativi	III
2048	F2	12,23	1	0	1	0	1	locale	1	4	II	Area zonizzata sulla base della attuale situazione in essere del territorio – Area residenziale	III
2049	F1	0	1	0	1	0	1	locale	1	4	II	Effettuato rilievo fonometrico (R5) Evitato di creare microsuddivisioni per originare ambiti funzionali omogenei significativi	III
2050	F2	0	1	0	1	0	1	attrav.	2	5	III	---	III
2051	F3	0	1	0	1	0	1	locale	1	4	II	Evitato di creare microsuddivisioni per originare ambiti funzionali omogenei significativi	III
2052	F1	0	1	0	1	0	1	attrav.	2	5	III	---	III
2053	F1	0	1	0	1	0	1	attrav.	2	5	III	---	III
2054	F3	0	1	0	1	0	1	locale	1	4	II	Evitato di creare microsuddivisioni per originare ambiti funzionali omogenei significativi	III
2056	F2	0	1	0	1	0	1	intenso	3	6	III	---	III
2057	F3	0	1	0	1	0	1	intenso	3	6	III	---	III
2059	F1	4,09	1	0	1	0	1	locale	3	6	III	---	III
2060	F2	0	1	0	1	0	1	locale	1	4	II	Evitato di creare microsuddivisioni per originare ambiti funzionali omogenei significativi	III

Nr. A.O. (Aree Omogenee)	Zona da P.R.G.	Densità di popolazione		Presenza di attività terziarie/commerciali		Presenza di attività artigianali/industriali		Traffico veicolare e ferroviario		Classe acustica risultante		Criterio del cambiamento di classe	Classe acustica proposta
		ab./ha	punteggio	mq/ab.	punteggio	mq/ab.	punteggio	intensità	valore	somma	classe		
2061	F3	0	1	0	1	0	1	locale	1	4	II	Evitato di creare microsuddivisioni per originare ambiti funzionali omogenei significativi	III
2062	A1	48,97	2	0	1	0	1	attrav.	2	6	III	---	III
2063	A1	0	1	0	1	0	1	attrav.	2	5	III	---	III
2064	A1	78,76	3	0	1	0	1	locale	1	6	III	---	III
2065	A1	0	1	0	1	0	1	attrav.	2	5	III	---	III
2066	A1	92,84	3	0	1	0	1	locale	1	6	III	---	III
2067	A1	22,11	1	0	1	0	1	attrav.	2	5	III	---	III
2069	B2	76,86	3	0	1	0	1	locale	1	6	III	---	III
2070	B1	0	1	0	1	0	1	locale	1	4	II	Evitato di creare microsuddivisioni per originare ambiti funzionali omogenei significativi	III
2071	B1	0	1	0	1	0	1	attrav.	2	5	III	---	III
2072	B2	58,96	3	0	1	0	1	attrav.	2	7	III	---	III
2073	B2	0	1	0	1	0	1	locale	1	4	II	Evitato di creare microsuddivisioni per originare ambiti funzionali omogenei significativi	III
2074	B2	0	1	0	1	0	1	intenso	3	6	III	---	III
2076	B2	65,07	3	0	1	0	1	locale	1	6	III	---	III
2077	B2	41,83	2	0	1	0	1	locale	1	5	III	---	III
2080	B2	37,02	2	0	1	0	1	locale	1	5	III	---	III
2081	B2	0	1	0	1	0	1	locale	1	4	II	Evitato di creare microsuddivisioni per originare ambiti funzionali omogenei significativi	III

Nr. A.O. (Aree Omogenee)	Zona da P.R.G.	Densità di popolazione		Presenza di attività terziarie/commerciali		Presenza di attività artigianali/industriali		Traffico veicolare e ferroviario		Classe acustica risultante		Criterio del cambiamento di classe	Classe acustica proposta
		ab./ha	punteggio	mq/ab.	punteggio	mq/ab.	punteggio	intensità	valore	somma	classe		
2082	B2	44,15	2	0	1	0	1	locale	1	5	III	---	III
2083	B2	0	1	0	1	0	1	intenso	3	6	III	---	III
2084	B2	32,15	2	9,4	3	360	3	locale	1	9	IV	Area zonizzata sulla base della attuale situazione in essere del territorio - Area residenziale	III
2087	B2	36,88	2	0	1	0	1	attrav.	2	6	III	---	III
2088	B2	25,55	2	0	1	0	1	locale	1	5	III	---	III
2089	B2	32,8	2	0	1	0	1	locale	1	5	III	---	III
2091	B2	62,81	3	0	1	0	1	locale	1	6	III	---	III
2092	B3	16,53	1	0	1	0	1	attrav.	2	5	III	---	III
2093	B2	114	3	0	1	0	1	attrav.	2	7	III	---	III
2094	C1.3	24,11	1	0	1	0	1	locale	1	4	II	Area zonizzata sulla base della attuale situazione in essere del territorio - Area residenziale	III
2095	C1.3	32,65	2	0	1	0	1	locale	1	5	III	---	III
2096	C1.3	68,19	3	3,95	2	0	1	attrav.	2	8	III	---	III
2097	C1.3	21,81	1	5,92	2	0	1	attrav.	2	6	III	Effettuato rilievo fonometrico (postazione I)	III
2099	C1.3	0	1	0	1	0	1	attrav.	2	5	III	---	III
2100	C1.3	0	1	0	1	0	1	locale	1	4	II	Evitato di creare microsuddivisioni per originare ambiti funzionali omogenei significativi	III
2102	C1.3	86,66	3	0	1	0	1	locale	1	6	III	---	III
2103	C1.3	35,67	2	2,34	2	0	1	intenso	3	8	III	---	III
2105	C1.3	41,45	2	0	1	0	1	intenso	3	7	III	---	III

Nr. A.O. (Aree Omogenee)	Zona da P.R.G.	Densità di popolazione		Presenza di attività terziarie/commerciali		Presenza di attività artigianali/industriali		Traffico veicolare e ferroviario		Classe acustica risultante		Criterio del cambiamento di classe	Classe acustica proposta
		ab./ha	punteggio	mq/ab.	punteggio	mq/ab.	punteggio	intensità	valore	somma	classe		
2106	C1.3	60,75	3	19,3	3	0	1	intenso	3	10	IV	Area zonizzata sulla base della attuale situazione in essere del territorio – Area residenziale	III
2107	F3	0	1	0	1	0	1	locale	1	4	II	Evitato di creare microsuddivisioni per originare ambiti funzionali omogenei significativi	III
2108	C1.3	39,95	2	0	1	0	1	intenso	3	7	III	---	III
2110	C1.3	9,28	1	0	1	0	1	locale	1	4	II	Area zonizzata sulla base della attuale situazione in essere del territorio – Area residenziale	III
2111	C1.3	27,64	2	0	1	0	1	locale	1	5	III	---	III
2112	C1.3	38,36	2	0,96	1	0	1	locale	1	5	III	---	III
2113	C1.3	42,43	2	0	1	0	1	locale	1	5	III	---	III
2114	C1.3	46,18	2	0	1	0	1	locale	1	5	III	---	III
2115	C1.3	11,7	1	0	1	0	1	locale	1	4	II	Area zonizzata sulla base della attuale situazione in essere del territorio – Area residenziale	III
2117	C1.3	32,69	2	0	1	0	1	intenso	3	7	III	---	III
2118	C1.3	43,24	2	0	1	0	1	intenso	3	7	III	---	III
2119	C1.3	52,01	3	13,29	3	0	1	intenso	3	10	IV	Evitato di creare microsuddivisioni per originare ambiti funzionali omogenei significativi	III
2120	C1.3	0	1	0	1	0	1	intenso	3	6	III	---	III
2122	C1.3	47,66	2	0	1	0	1	locale	1	5	III	---	III
2124	C1.3	47,3	2	0	1	0	1	locale	1	5	III	---	III
2126	C1.3	36,06	2	0	1	0	1	locale	1	5	III	---	III
2127	C1.3	24,5	2	0	1	0	1	locale	1	5	III	---	III



Nr. A.O. (Aree Omogenee)	Zona da P.R.G.	Densità di popolazione		Presenza di attività terziarie/commerciali		Presenza di attività artigianali/industriali		Traffico veicolare e ferroviario		Classe acustica risultante		Criterio del cambiamento di classe	Classe acustica proposta
		ab./ha	punteggio	mq/ab.	punteggio	mq/ab.	punteggio	intensità	valore	somma	classe		
2128	C1.3	27,16	2	0	1	0	1	locale	1	5	III	---	III
2129	C1.3	27,66	2	0	1	0	1	locale	1	5	III	---	III
2134	C1.3	50,11	3	0	1	0	1	attrav.	2	7	III	---	III
2135	C1.3	30,42	2	0	1	0	1	attrav.	2	6	III	---	III
2136	C1.3	29,14	2	0	1	0	1	attrav.	2	6	III	---	III
2137	C2.2	13,05	1	0	1	0	1	attrav.	2	5	III	---	III
2138	C1.3	71,19	3	0	1	0	1	attrav.	2	7	III	---	III
2140	C1.3	10,87	1	0	1	0	1	locale	1	4	II	Area zonizzata sulla base della attuale situazione in essere del territorio - Area residenziale	III
2142	C2.2	0	1	0	1	0	1	attrav.	2	5	III	---	III
2143	C1.3	36,27	2	6,67	3	0	1	attrav.	2	8	III	---	III
2152	F3	0	1	0	1	0	1	attrav.	2	5	III	---	III
2153	F2	0	1	0	1	0	1	intenso	3	6	III	---	III
2154	F1	0	1	0	1	0	1	locale	1	4	II	Evitato di creare microsuddivisioni per originare ambiti funzionali omogenei significativi	III
2155	F1	9,58	1	0	1	0	1	locale	1	4	II	Area zonizzata sulla base della attuale situazione in essere del territorio - Area residenziale	III
2156	F1	0	1	0	1	0	1	locale	1	4	II	Evitato di creare microsuddivisioni per originare ambiti funzionali omogenei significativi	III
2157	F2	3,2	1	0	1	0	1	locale	1	4	II	Area zonizzata sulla base della attuale situazione in essere del territorio - Area residenziale	III
2158	F3	0	1	0	1	0	1	locale	1	4	II	Evitato di creare microsuddivisioni per originare ambiti funzionali omogenei significativi	III

Nr. A.O. (Aree Omogenee)	Zona da P.R.G.	Densità di popolazione		Presenza di attività terziarie/commerciali		Presenza di attività artigianali/industriali		Traffico veicolare e ferroviario		Classe acustica risultante		Criterio del cambiamento di classe	Classe acustica proposta
		ab./ha	punteggio	mq/ab.	punteggio	mq/ab.	punteggio	intensità	valore	somma	classe		
2159	F3	0	1	0	1	0	1	locale	1	4	II	Evitato di creare microsuddivisioni per originare ambiti funzionali omogenei significativi	III
2162	F3	0	1	0	1	0	1	intenso	3	6	III	---	III
2163	F2	0	1	0	1	0	1	locale	1	4	II	Evitato di creare microsuddivisioni per originare ambiti funzionali omogenei significativi	III
2164	F2	0	1	0	1	0	1	attrav.	2	5	III	---	III
2165	F2	0	1	0	1	0	1	locale	1	4	II	Evitato di creare microsuddivisioni per originare ambiti funzionali omogenei significativi	III
2166	F1	0	1	0	1	0	1	locale	1	4	II	Evitato di creare microsuddivisioni per originare ambiti funzionali omogenei significativi	III
2167	A1	0	1	0	1	0	1	locale	1	4	II	Evitato di creare microsuddivisioni per originare ambiti funzionali omogenei significativi	III
2168	A	42,56	2	0	1	0	1	locale	1	5	III	---	III
2170	A1	0	1	0	1	0	1	locale	1	4	II	Evitato di creare microsuddivisioni per originare ambiti funzionali omogenei significativi	III
2171	B1	0	1	0	1	0	1	locale	1	4	II	Evitato di creare microsuddivisioni per originare ambiti funzionali omogenei significativi	III
2172	B2	0	1	0	1	0	1	attrav.	2	5	III	Effettuato rilievo fonometrico (R4 e R4bis)	III
2173	B2	67,19	3	0	1	0	1	locale	1	6	III	Effettuato rilievo fonometrico (postazione H)	III
2175	C1.3	0	1	0	1	0	1	attrav.	2	5	III	---	III
2177	C1.3	18,55	1	0	1	0	1	attrav.	2	5	III	---	III
2178	C1.3	24,46	2	0	1	0	1	locale	1	5	III	---	III
2186	F1	0	1	0	1	0	1	locale	1	4	II	Evitato di creare microsuddivisioni per originare ambiti funzionali omogenei significativi	III

Nr. A.O. (Aree Omogenee)	Zona da P.R.G.	Densità di popolazione		Presenza di attività terziarie/commerciali		Presenza di attività artigianali/industriali		Traffico veicolare e ferroviario		Classe acustica risultante		Criterio del cambiamento di classe	Classe acustica proposta
		ab./ha	punteggio	mq/ab.	punteggio	mq/ab.	punteggio	intensità	valore	somma	classe		
2187	F4	0	1	0	1	0	1	locale	1	4	II	Evitato di creare microsuddivisioni per originare ambiti funzionali omogenei significativi	III
2188	F4	0	1	0	1	0	1	locale	1	4	II	Evitato di creare microsuddivisioni per originare ambiti funzionali omogenei significativi	III
2191	F1	0	1	0	1	0	1	locale	1	4	II	Evitato di creare microsuddivisioni per originare ambiti funzionali omogenei significativi	III
2192	A	37,45	2	0	1	0	1	locale	1	5	III	---	III
2195	A1	44,12	2	0	1	0	1	locale	1	5	III	---	III
2197	A1	14,43	1	0	1	0	1	locale	1	4	II	Area zonizzata sulla base della attuale situazione in essere del territorio - Area residenziale	III
2198	A1	41,31	2	0	1	0	1	locale	1	5	III	---	III
2199	A1	19,32	1	0	1	0	1	locale	1	4	II	Area zonizzata sulla base della attuale situazione in essere del territorio - Area residenziale	III
2201	C1.3	0	1	0	1	0	1	locale	1	4	II	Evitato di creare microsuddivisioni per originare ambiti funzionali omogenei significativi	III
2202	C1.3	59,96	3	0	1	0	1	locale	1	6	III	---	III
2203	C1.3	32,27	2	0	1	0	1	locale	1	5	III	---	III
2204	C1.2	17,06	1	0	1	0	1	locale	1	4	II	Area zonizzata sulla base della attuale situazione in essere del territorio - Area residenziale	III
2205	C1.2	0	1	0	1	0	1	locale	1	4	II	Evitato di creare microsuddivisioni per originare ambiti funzionali omogenei significativi	III
2206	C1.3	36,38	2	0	1	0	1	locale	1	5	III	---	III
2207	C1.3	4,46	1	0	1	0	1	locale	1	4	II	Area zonizzata sulla base della attuale situazione in essere del territorio - Area residenziale	III
2208	C1.3	14,86	1	0	1	0	1	locale	1	4	II	Area zonizzata sulla base della attuale situazione in essere del territorio - Area residenziale	III

Nr. A.O. (Aree Omogenee)	Zona da P.R.G.	Densità di popolazione		Presenza di attività terziarie/commerciali		Presenza di attività artigianali/industriali		Traffico veicolare e ferroviario		Classe acustica risultante		Criterio del cambiamento di classe	Classe acustica proposta
		ab./ha	punteggio	mq/ab.	punteggio	mq/ab.	punteggio	intensità	valore	somma	classe		
2209	C1.3	17,87	1	0	1	0	1	locale	1	4	II	Area zonizzata sulla base della attuale situazione in essere del territorio – Area residenziale	III
2210	C1.3	28,93	2	6,5	3	0	1	locale	1	7	III	---	III
2211	C1.3	0	1	0	1	0	1	locale	1	4	II	Evitato di creare microsuddivisioni per originare ambiti funzionali omogenei significativi	III
2216	F3	0	1	0	1	0	1	locale	1	4	II	Evitato di creare microsuddivisioni per originare ambiti funzionali omogenei significativi	III
2217	F1	0	1	0	1	0	1	locale	1	4	II	Evitato di creare microsuddivisioni per originare ambiti funzionali omogenei significativi	III
2218	F3	0	1	0	1	0	1	locale	1	4	II	Evitato di creare microsuddivisioni per originare ambiti funzionali omogenei significativi	III
2219	F3	0	1	0	1	0	1	locale	1	4	II	Evitato di creare microsuddivisioni per originare ambiti funzionali omogenei significativi	III
2226	F1	0	1	0	1	0	1	locale	1	4	II	Evitato di creare microsuddivisioni per originare ambiti funzionali omogenei significativi	III
2472	F1	0	1	0	1	0	1	locale	1	4	II	Evitato di creare microsuddivisioni per originare ambiti funzionali omogenei significativi	III
2473	F1	0	1	0	1	0	1	locale	1	4	II	Evitato di creare microsuddivisioni per originare ambiti funzionali omogenei significativi	III
2476	B2	31,82	2	0	1	0	1	locale	1	5	III	---	III
2477	F1	0	1	0	1	0	1	locale	1	4	II	Evitato di creare microsuddivisioni per originare ambiti funzionali omogenei significativi	III
2478	F2	0	1	0	1	0	1	locale	1	4	II	Evitato di creare microsuddivisioni per originare ambiti funzionali omogenei significativi	III
2480	F3	0	1	0	1	0	1	locale	1	4	II	Evitato di creare microsuddivisioni per originare ambiti funzionali omogenei significativi	III
2481	F3	0	1	0	1	0	1	locale	1	4	II	Evitato di creare microsuddivisioni per originare ambiti funzionali omogenei significativi	III

Nr. A.O. (Aree Omogenee)	Zona da P.R.G.	Densità di popolazione		Presenza di attività terziarie/commerciali		Presenza di attività artigianali/industriali		Traffico veicolare e ferroviario		Classe acustica risultante		Criterio del cambiamento di classe	Classe acustica proposta
		ab./ha	punteggio	mq/ab.	punteggio	mq/ab.	punteggio	intensità	valore	somma	classe		
2482	C1.2	21,48	1	0	1	0	1	locale	1	4	II	Area zonizzata sulla base della attuale situazione in essere del territorio – Area residenziale	III
2483	B1	13,05	1	0	1	0	1	locale	1	4	II	Area zonizzata sulla base della attuale situazione in essere del territorio – Area residenziale	III
2484	B1	0	1	0	1	0	1	locale	1	4	II	Evitato di creare microsuddivisioni per originare ambiti funzionali omogenei significativi	III
2485	F3	0	1	0	1	0	1	locale	1	4	II	Evitato di creare microsuddivisioni per originare ambiti funzionali omogenei significativi	III
2488	C1.3	0	1	0	1	0	1	locale	1	4	II	Evitato di creare microsuddivisioni per originare ambiti funzionali omogenei significativi	III
2491	A1	28,44	2	0	1	0	1	locale	1	5	III	---	III
2493	B2	71,3	3	10,45	3	0	1	attrav.	2	9	IV	Area zonizzata sulla base della attuale situazione in essere del territorio – Area residenziale	III
2494	C1.3	23,91	1	0	1	0	1	attrav.	2	5	III	---	III
2496	F2	0	1	0	1	0	1	locale	1	4	II	Evitato di creare microsuddivisioni per originare ambiti funzionali omogenei significativi	III
2499	C1.3	0	1	0	1	0	1	locale	1	4	II	Evitato di creare microsuddivisioni per originare ambiti funzionali omogenei significativi	III
2500	C1.3	28,82	2	0	1	0	1	locale	1	5	III	---	III
2501	C1.3	29,17	2	0	1	0	1	locale	1	5	III	---	III
2502	C1.3	34,38	2	0	1	0	1	locale	1	5	III	---	III
2505	C1.2	23,22	1	0	1	0	1	intenso	3	6	III	---	III
2506	C1.2	210,47	3	0	1	0	1	locale	1	6	III	---	III
2507	C1.3	32,15	2	4,33	2	0	1	attrav.	2	7	III	---	III

Nr. A.O. (Aree Omogenee)	Zona da P.R.G.	Densità di popolazione		Presenza di attività terziarie/commerciali		Presenza di attività artigianali/industriali		Traffico veicolare e ferroviario		Classe acustica risultante		Criterio del cambiamento di classe	Classe acustica proposta
		ab./ha	punteggio	mq/ab.	punteggio	mq/ab.	punteggio	intensità	valore	somma	classe		
2508	C1.3	0	1	0	1	0	1	attrav.	2	5	III	---	III
2530	---	0	1	0	1	0	1	intenso	3	6	III	---	III
2532	---	0	1	0	1	0	1	attrav.	2	5	III	---	III
2536	---	0	1	0	1	0	1	attrav.	2	5	III	---	III
2553	---	0	1	0	1	0	1	attrav.	2	5	III	---	III
2555	---	0	1	0	1	0	1	intenso	3	6	III	---	III
2556	---	0	1	0	1	0	1	locale	1	4	II	Evitato di creare microsuddivisioni per originare ambiti funzionali omogenei significativi	III
2557	---	0	1	0	1	0	1	intenso	3	6	III	---	III
2558	---	0	1	0	1	0	1	intenso	3	6	III	---	III
2559	---	13,19	1	0	1	0	1	intenso	3	6	III	---	III
2560	---	0	1	0	1	0	1	intenso	3	6	III	---	III
2574	---	14,98	1	0	1	0	1	intenso	3	6	III	---	III
2575	---	21,25	1	0	1	0	1	locale	1	4	II	Evitato di creare microsuddivisioni per originare ambiti funzionali omogenei significativi	III
2576	---	0	1	0	1	0	1	locale	1	4	II	Evitato di creare microsuddivisioni per originare ambiti funzionali omogenei significativi	III
2577	---	0	1	0	1	0	1	locale	1	4	II	Evitato di creare microsuddivisioni per originare ambiti funzionali omogenei significativi	III
2578	---	0	1	0	1	0	1	locale	1	4	II	Area zonizzata sulla base della attuale situazione in essere del territorio - Area residenziale	III
2579	---	0	1	0	1	0	1	locale	1	4	II	Evitato di creare microsuddivisioni per originare ambiti funzionali omogenei significativi	III

Nr. A.O. (Aree Omogenee)	Zona da P.R.G.	Densità di popolazione		Presenza di attività terziarie/commerciali		Presenza di attività artigianali/industriali		Traffico veicolare e ferroviario		Classe acustica risultante		Criterio del cambiamento di classe	Classe acustica proposta
		ab./ha	punteggio	mq/ab.	punteggio	mq/ab.	punteggio	intensità	valore	somma	classe		
2580	---	0	1	0	1	0	1	locale	1	4	II	Evitato di creare microsuddivisioni per originare ambiti funzionali omogenei significativi	III
2581	---	0,97	1	0	1	0	1	attrav.	2	5	III	---	III
2585	---	0	1	0	1	0	1	locale	1	4	II	Evitato di creare microsuddivisioni per originare ambiti funzionali omogenei significativi	III
2587	---	0	1	0	1	0	1	locale	1	4	II	Evitato di creare microsuddivisioni per originare ambiti funzionali omogenei significativi	III
2588	---	0,81	1	0	1	0	1	attrav.	2	5	III	---	III
2589	---	0	1	0	1	0	1	locale	1	4	II	Evitato di creare microsuddivisioni per originare ambiti funzionali omogenei significativi	III
2590	---	0	1	0	1	0	1	locale	1	4	II	Evitato di creare microsuddivisioni per originare ambiti funzionali omogenei significativi	III
2591	---	0	1	0	1	0	1	locale	1	4	II	Evitato di creare microsuddivisioni per originare ambiti funzionali omogenei significativi	III
2592	---	0	1	0	1	0	1	locale	1	4	II	Evitato di creare microsuddivisioni per originare ambiti funzionali omogenei significativi	III
2596	---	0	1	0	1	0	1	attrav.	2	5	III	---	III
2597	---	0	1	0	1	0	1	attrav.	2	5	III	---	III
2598	---	35,48	2	0	1	0	1	intenso	3	7	III	---	III
2599	---	0	1	0	1	0	1	attrav.	2	5	III	---	III
2600	---	0	1	0	1	0	1	attrav.	2	5	III	---	III
2601	---	0	1	0	1	0	1	attrav.	2	5	III	---	III
2603	---	0	1	0	1	0	1	locale	1	4	II	Evitato di creare microsuddivisioni per originare ambiti funzionali omogenei significativi	III

Nr. A.O. (Aree Omogenee)	Zona da P.R.G.	Densità di popolazione		Presenza di attività terziarie/commerciali		Presenza di attività artigianali/industriali		Traffico veicolare e ferroviario		Classe acustica risultante		Criterio del cambiamento di classe	Classe acustica proposta
		ab./ha	punteggio	mq/ab.	punteggio	mq/ab.	punteggio	intensità	valore	somma	classe		
2606	---	6,76	1	0	1	0	1	locale	1	4	II	Area zonizzata sulla base della attuale situazione in essere del territorio – Area residenziale	III
2607	---	0	1	0	1	0	1	locale	1	4	II	Evitato di creare microsuddivisioni per originare ambiti funzionali omogenei significativi	III
2608	---	8,55	1	0	1	0	1	locale	1	4	II	Area zonizzata sulla base della attuale situazione in essere del territorio – Area residenziale	III
2609	---	0	1	0	1	0	1	locale	1	4	II	Evitato di creare microsuddivisioni per originare ambiti funzionali omogenei significativi	III
2610	---	0	1	0	1	0	1	locale	1	4	II	Evitato di creare microsuddivisioni per originare ambiti funzionali omogenei significativi	III
2611	---	0	1	0	1	0	1	locale	1	4	II	Evitato di creare microsuddivisioni per originare ambiti funzionali omogenei significativi	III
2614	---	0	1	0	1	0	1	locale	1	4	II	Evitato di creare microsuddivisioni per originare ambiti funzionali omogenei significativi	III
2616	---	2,23	1	0	1	0	1	attrav.	2	5	III	---	III
2617	---	0	1	0	1	0	1	attrav.	2	5	III	---	III
2618	---	0	1	0	1	0	1	locale	1	4	II	Evitato di creare microsuddivisioni per originare ambiti funzionali omogenei significativi	III
2619	---	0	1	0	1	0	1	attrav.	2	5	III	---	III
2620	---	0	1	0	1	0	1	attrav.	2	5	III	---	III
2621	---	0	1	0	1	0	1	locale	1	4	II	Evitato di creare microsuddivisioni per originare ambiti funzionali omogenei significativi	III
2622	---	0	1	0	1	0	1	locale	1	4	II	Evitato di creare microsuddivisioni per originare ambiti funzionali omogenei significativi	III
2623	---	0	1	0	1	0	1	locale	1	4	II	Evitato di creare microsuddivisioni per originare ambiti funzionali omogenei significativi	III
2624	---	0	1	0	1	0	1	attrav.	2	5	III	---	III



Nr. A.O. (Aree Omogenee)	Zona da P.R.G.	Densità di popolazione		Presenza di attività terziarie/commerciali		Presenza di attività artigianali/industriali		Traffico veicolare e ferroviario		Classe acustica risultante		Criterio del cambiamento di classe	Classe acustica proposta
		ab./ha	punteggio	mq/ab.	punteggio	mq/ab.	punteggio	intensità	valore	somma	classe		
2625	---	0	1	0	1	0	1	attrav.	2	5	III	---	III
2628	---	0	1	0	1	0	1	attrav.	2	5	III	---	III
2630	---	0	1	0	1	0	1	attrav.	2	5	III	---	III
2631	---	0	1	0	1	0	1	attrav.	2	5	III	---	III
2632	---	0	1	0	1	0	1	attrav.	2	5	III	---	III
2633	---	0	1	0	1	0	1	attrav.	2	5	III	---	III
2637	---	0	1	0	1	0	1	intenso	3	6	III	---	III
2638	---	0	1	0	1	0	1	attrav.	2	5	III	---	III
2639	---	0	1	0	1	0	1	attrav.	2	5	III	---	III
2640	---	0	1	0	1	0	1	locale	1	4	II	Evitato di creare microsuddivisioni per originare ambiti funzionali omogenei significativi	III
2641	---	0	1	0	1	0	1	locale	1	4	II	Evitato di creare microsuddivisioni per originare ambiti funzionali omogenei significativi	III
2642	---	0	1	0	1	0	1	locale	1	4	II	Evitato di creare microsuddivisioni per originare ambiti funzionali omogenei significativi	III
2643	---	0	1	0	1	0	1	intenso	3	6	III	---	III
2644	---	0	1	0	1	0	1	intenso	3	6	III	---	III
2645	---	0	1	0	1	0	1	locale	1	4	II	Evitato di creare microsuddivisioni per originare ambiti funzionali omogenei significativi	III
2646	---	0	1	0	1	0	1	locale	1	4	II	Evitato di creare microsuddivisioni per originare ambiti funzionali omogenei significativi	III
2647	---	0	1	0	1	0	1	locale	1	4	II	Evitato di creare microsuddivisioni per originare ambiti funzionali omogenei significativi	III

Nr. A.O. (Aree Omogenee)	Zona da P.R.G.	Densità di popolazione		Presenza di attività terziarie/commerciali		Presenza di attività artigianali/industriali		Traffico veicolare e ferroviario		Classe acustica risultante		Criterio del cambiamento di classe	Classe acustica proposta
		ab./ha	punteggio	mq/ab.	punteggio	mq/ab.	punteggio	intensità	valore	somma	classe		
2648	---	0	1	0	1	0	1	locale	1	4	II	Evitato di creare microsuddivisioni per originare ambiti funzionali omogenei significativi	III
2651	---	0	1	0	1	0	1	locale	1	4	II	Evitato di creare microsuddivisioni per originare ambiti funzionali omogenei significativi	III
2652	---	0	1	0	1	0	1	locale	1	4	II	Evitato di creare microsuddivisioni per originare ambiti funzionali omogenei significativi	III
2653	---	0	1	0	1	0	1	locale	1	4	II	Evitato di creare microsuddivisioni per originare ambiti funzionali omogenei significativi	III
2654	---	0	1	0	1	0	1	locale	1	4	II	Evitato di creare microsuddivisioni per originare ambiti funzionali omogenei significativi	III
2655	---	0	1	0	1	0	1	locale	1	4	II	Evitato di creare microsuddivisioni per originare ambiti funzionali omogenei significativi	III
2656	---	0	1	0	1	0	1	locale	1	4	II	Evitato di creare microsuddivisioni per originare ambiti funzionali omogenei significativi	III
2657	---	0	1	0	1	0	1	locale	1	4	II	Evitato di creare microsuddivisioni per originare ambiti funzionali omogenei significativi	III
2658	---	0	1	0	1	0	1	locale	1	4	II	Evitato di creare microsuddivisioni per originare ambiti funzionali omogenei significativi	III
2659	---	0	1	0	1	0	1	intenso	3	6	III	---	III
2660	---	0	1	0	1	0	1	locale	1	4	II	Evitato di creare microsuddivisioni per originare ambiti funzionali omogenei significativi	III
2662	---	0	1	0	1	0	1	locale	1	4	II	Evitato di creare microsuddivisioni per originare ambiti funzionali omogenei significativi	III
2663	---	0	1	0	1	0	1	locale	1	4	II	Evitato di creare microsuddivisioni per originare ambiti funzionali omogenei significativi	III
2664	---	0	1	0	1	0	1	locale	1	4	II	Evitato di creare microsuddivisioni per originare ambiti funzionali omogenei significativi	III
2665	---	0	1	0	1	0	1	locale	1	4	II	Evitato di creare microsuddivisioni per originare ambiti funzionali omogenei significativi	III

Nr. A.O. (Aree Omogenee)	Zona da P.R.G.	Densità di popolazione		Presenza di attività terziarie/commerciali		Presenza di attività artigianali/industriali		Traffico veicolare e ferroviario		Classe acustica risultante		Criterio del cambiamento di classe	Classe acustica proposta
		ab./ha	punteggio	mq/ab.	punteggio	mq/ab.	punteggio	intensità	valore	somma	classe		
2666	---	0	1	0	1	0	1	intenso	3	6	III	---	III
2667	---	0	1	0	1	0	1	intenso	3	6	III	---	III
2668	---	0	1	0	1	0	1	intenso	3	6	III	---	III
2669	---	0	1	0	1	0	1	intenso	3	6	III	---	III
2670	---	0	1	0	1	0	1	intenso	3	6	III	---	III
2671	---	0	1	0	1	0	1	locale	1	4	II	Evitato di creare microsuddivisioni per originare ambiti funzionali omogenei significativi	III
2672	---	0	1	0	1	0	1	locale	1	4	II	Evitato di creare microsuddivisioni per originare ambiti funzionali omogenei significativi	III
2675	---	0	1	0	1	0	1	locale	1	4	II	Evitato di creare microsuddivisioni per originare ambiti funzionali omogenei significativi	III
2676	---	0	1	0	1	0	1	locale	1	4	II	Evitato di creare microsuddivisioni per originare ambiti funzionali omogenei significativi	III
2677	---	0	1	0	1	0	1	locale	1	4	II	Evitato di creare microsuddivisioni per originare ambiti funzionali omogenei significativi	III
2678	---	0	1	0	1	0	1	locale	1	4	II	Evitato di creare microsuddivisioni per originare ambiti funzionali omogenei significativi	III
2681	---	0	1	0	1	0	1	locale	1	4	II	Evitato di creare microsuddivisioni per originare ambiti funzionali omogenei significativi	III
2682	---	0	1	0	1	0	1	locale	1	4	II	Evitato di creare microsuddivisioni per originare ambiti funzionali omogenei significativi	III
2684	---	0	1	0	1	0	1	locale	1	4	II	Evitato di creare microsuddivisioni per originare ambiti funzionali omogenei significativi	III
2685	---	0	1	0	1	0	1	locale	1	4	II	Evitato di creare microsuddivisioni per originare ambiti funzionali omogenei significativi	III
2687	---	0	1	0	1	0	1	locale	1	4	II	Evitato di creare microsuddivisioni per originare ambiti funzionali omogenei significativi	III

Nr. A.O. (Aree Omogenee)	Zona da P.R.G.	Densità di popolazione		Presenza di attività terziarie/commerciali		Presenza di attività artigianali/industriali		Traffico veicolare e ferroviario		Classe acustica risultante		Criterio del cambiamento di classe	Classe acustica proposta
		ab./ha	punteggio	mq/ab.	punteggio	mq/ab.	punteggio	intensità	valore	somma	classe		
2688	---	0	1	0	1	0	1	intenso	3	6	III	---	III
2689	---	0	1	0	1	0	1	intenso	3	6	III	---	III
2690	---	75,48	3	0	1	0	1	intenso	3	8	III	---	III
2691	---	0	1	0	1	0	1	intenso	3	6	III	---	III
2692	---	0	1	0	1	0	1	locale	1	4	II	Evitato di creare microsuddivisioni per originare ambiti funzionali omogenei significativi	III
2693	---	0	1	0	1	0	1	locale	1	4	II	Evitato di creare microsuddivisioni per originare ambiti funzionali omogenei significativi	III
2694	---	0	1	0	1	0	1	locale	1	4	II	Evitato di creare microsuddivisioni per originare ambiti funzionali omogenei significativi	III
2695	---	0	1	0	1	0	1	locale	1	4	II	Evitato di creare microsuddivisioni per originare ambiti funzionali omogenei significativi	III
2696	---	0	1	0	1	0	1	locale	1	4	II	Evitato di creare microsuddivisioni per originare ambiti funzionali omogenei significativi	III
2697	---	0	1	0	1	0	1	locale	1	4	II	Evitato di creare microsuddivisioni per originare ambiti funzionali omogenei significativi	III
2698	---	0	1	0	1	0	1	locale	1	4	II	Evitato di creare microsuddivisioni per originare ambiti funzionali omogenei significativi	III
2699	---	0	1	0	1	0	1	locale	1	4	II	Evitato di creare microsuddivisioni per originare ambiti funzionali omogenei significativi	III
2703	---	17,06	1	0	1	0	1	attrav.	2	5	III	---	III
2711	---	0	1	0	1	0	1	locale	1	4	II	Evitato di creare microsuddivisioni per originare ambiti funzionali omogenei significativi	III
2712	---	0	1	0	1	0	1	locale	1	4	II	Evitato di creare microsuddivisioni per originare ambiti funzionali omogenei significativi	III

Nr. A.O. (Aree Omogenee)	Zona da P.R.G.	Densità di popolazione		Presenza di attività terziarie/commerciali		Presenza di attività artigianali/industriali		Traffico veicolare e ferroviario		Classe acustica risultante		Criterio del cambiamento di classe	Classe acustica proposta
		ab./ha	punteggio	mq/ab.	punteggio	mq/ab.	punteggio	intensità	valore	somma	classe		
2713	---	0	1	0	1	0	1	locale	1	4	II	Evitato di creare microsuddivisioni per originare ambiti funzionali omogenei significativi	III
2714	---	0	1	0	1	0	1	locale	1	4	II	Evitato di creare microsuddivisioni per originare ambiti funzionali omogenei significativi	III
2718	---	4,9	1	0	1	0	1	locale	1	4	II	Area zonizzata sulla base della attuale situazione in essere del territorio – Area residenziale	III
2719	---	0	1	0	1	0	1	locale	1	4	II	Evitato di creare microsuddivisioni per originare ambiti funzionali omogenei significativi	III
2720	---	0	1	0	1	0	1	locale	1	4	II	Evitato di creare microsuddivisioni per originare ambiti funzionali omogenei significativi	III
2721	---	0	1	0	1	0	1	locale	1	4	II	Evitato di creare microsuddivisioni per originare ambiti funzionali omogenei significativi	III
2722	---	0	1	0	1	0	1	locale	1	4	II	Evitato di creare microsuddivisioni per originare ambiti funzionali omogenei significativi	III
2723	---	0	1	0	1	0	1	locale	1	4	II	Evitato di creare microsuddivisioni per originare ambiti funzionali omogenei significativi	III
2724	---	0	1	0	1	0	1	locale	1	4	II	Evitato di creare microsuddivisioni per originare ambiti funzionali omogenei significativi	III
2725	---	0	1	0	1	0	1	locale	1	4	II	Evitato di creare microsuddivisioni per originare ambiti funzionali omogenei significativi	III
2726	---	0	1	0	1	0	1	locale	1	4	II	Evitato di creare microsuddivisioni per originare ambiti funzionali omogenei significativi	III
2727	---	0	1	0	1	0	1	intenso	3	6	III	---	III
2728	---	0	1	0	1	0	1	locale	1	4	II	Evitato di creare microsuddivisioni per originare ambiti funzionali omogenei significativi	III
2729	---	0	1	0	1	0	1	locale	1	4	II	Evitato di creare microsuddivisioni per originare ambiti funzionali omogenei significativi	III
2730	---	0	1	0	1	0	1	locale	1	4	II	Evitato di creare microsuddivisioni per originare ambiti funzionali omogenei significativi	III

Nr. A.O. (Aree Omogenee)	Zona da P.R.G.	Densità di popolazione		Presenza di attività terziarie/commerciali		Presenza di attività artigianali/industriali		Traffico veicolare e ferroviario		Classe acustica risultante		Criterio del cambiamento di classe	Classe acustica proposta
		ab./ha	punteggio	mq/ab.	punteggio	mq/ab.	punteggio	intensità	valore	somma	classe		
2731	---	0	1	0	1	0	1	locale	1	4	II	Evitato di creare microsuddivisioni per originare ambiti funzionali omogenei significativi	III
2732	---	0	1	0	1	0	1	locale	1	4	II	Evitato di creare microsuddivisioni per originare ambiti funzionali omogenei significativi	III
2733	---	0	1	0	1	0	1	locale	1	4	II	Evitato di creare microsuddivisioni per originare ambiti funzionali omogenei significativi	III
2734	---	0	1	0	1	0	1	locale	1	4	II	Evitato di creare microsuddivisioni per originare ambiti funzionali omogenei significativi	III
2735	---	0	1	0	1	0	1	locale	1	4	II	Evitato di creare microsuddivisioni per originare ambiti funzionali omogenei significativi	III
2736	---	0	1	0	1	0	1	locale	1	4	II	Evitato di creare microsuddivisioni per originare ambiti funzionali omogenei significativi	III
2737	---	0	1	0	1	0	1	attrav.	2	5	III	---	III
2739	---	0	1	0	1	0	1	locale	1	4	II	Evitato di creare microsuddivisioni per originare ambiti funzionali omogenei significativi	III
2741	---	0	1	0	1	0	1	attrav.	2	5	III	---	III
2742	---	0	1	0	1	0	1	attrav.	2	5	III	---	III
2743	---	0	1	0	1	0	1	locale	1	4	II	Evitato di creare microsuddivisioni per originare ambiti funzionali omogenei significativi	III
2744	---	0	1	0	1	0	1	locale	1	4	II	Evitato di creare microsuddivisioni per originare ambiti funzionali omogenei significativi	III
2745	---	0	1	0	1	0	1	locale	1	4	II	Evitato di creare microsuddivisioni per originare ambiti funzionali omogenei significativi	III
2746	---	0	1	0	1	0	1	attrav.	2	5	III	---	III
2748	---	0	1	0	1	0	1	locale	1	4	II	Evitato di creare microsuddivisioni per originare ambiti funzionali omogenei significativi	III

Nr. A.O. (Aree Omogenee)	Zona da P.R.G.	Densità di popolazione		Presenza di attività terziarie/commerciali		Presenza di attività artigianali/industriali		Traffico veicolare e ferroviario		Classe acustica risultante		Criterio del cambiamento di classe	Classe acustica proposta
		ab./ha	punteggio	mq/ab.	punteggio	mq/ab.	punteggio	intensità	valore	somma	classe		
2749	---	0	1	0	1	0	1	locale	1	4	II	Evitato di creare microsuddivisioni per originare ambiti funzionali omogenei significativi	III
2750	---	0	1	0	1	0	1	attrav.	2	5	III	---	III
2751	---	0	1	0	1	0	1	attrav.	2	5	III	---	III
2752	---	0	1	0	1	0	1	locale	1	4	II	Evitato di creare microsuddivisioni per originare ambiti funzionali omogenei significativi	III
2753	---	0	1	0	1	0	1	locale	1	4	II	Evitato di creare microsuddivisioni per originare ambiti funzionali omogenei significativi	III
2754	---	0	1	0	1	0	1	locale	1	4	II	Evitato di creare microsuddivisioni per originare ambiti funzionali omogenei significativi	III
2755	---	0	1	0	1	0	1	attrav.	2	5	III	---	III
2756	---	26,41	2	0	1	0	1	attrav.	2	6	III	---	III
2757	---	0	1	0	1	0	1	locale	1	4	II	Evitato di creare microsuddivisioni per originare ambiti funzionali omogenei significativi	III
2758	---	0	1	0	1	0	1	locale	1	4	II	Evitato di creare microsuddivisioni per originare ambiti funzionali omogenei significativi	III
2759	---	0	1	0	1	0	1	locale	1	4	II	Evitato di creare microsuddivisioni per originare ambiti funzionali omogenei significativi	III
2760	---	0	1	0	1	0	1	locale	1	4	II	Evitato di creare microsuddivisioni per originare ambiti funzionali omogenei significativi	III
2761	---	0	1	0	1	0	1	locale	1	4	II	Evitato di creare microsuddivisioni per originare ambiti funzionali omogenei significativi	III
2762	---	0	1	0	1	0	1	locale	1	4	II	Evitato di creare microsuddivisioni per originare ambiti funzionali omogenei significativi	III
2763	---	0	1	0	1	0	1	locale	1	4	II	Evitato di creare microsuddivisioni per originare ambiti funzionali omogenei significativi	III

Nr. A.O. (Aree Omogenee)	Zona da P.R.G.	Densità di popolazione		Presenza di attività terziarie/commerciali		Presenza di attività artigianali/industriali		Traffico veicolare e ferroviario		Classe acustica risultante		Criterio del cambiamento di classe	Classe acustica proposta
		ab./ha	punteggio	mq/ab.	punteggio	mq/ab.	punteggio	intensità	valore	somma	classe		
2766	---	0	1	0	1	0	1	locale	1	4	II	Evitato di creare microsuddivisioni per originare ambiti funzionali omogenei significativi	III
2767	---	14,03	1	0	1	0	1	attrav.	2	5	III	---	III
2768	---	0	1	0	1	0	1	attrav.	2	5	III	Effettuato rilievo fonometrico (R23)	III
2771	---	0	1	0	1	0	1	locale	1	4	II	Evitato di creare microsuddivisioni per originare ambiti funzionali omogenei significativi	III
2772	---	0	1	0	1	0	1	locale	1	4	II	Evitato di creare microsuddivisioni per originare ambiti funzionali omogenei significativi	III
2773	---	0	1	0	1	0	1	locale	1	4	II	Evitato di creare microsuddivisioni per originare ambiti funzionali omogenei significativi	III
2775	---	0	1	0	1	0	1	locale	1	4	II	Evitato di creare microsuddivisioni per originare ambiti funzionali omogenei significativi	III
2776	---	7,65	1	0	1	0	1	locale	1	4	II	Area zonizzata sulla base della attuale situazione in essere del territorio – Area residenziale	III
2777	---	0	1	0	1	0	1	locale	1	4	II	Evitato di creare microsuddivisioni per originare ambiti funzionali omogenei significativi	III
2778	---	0	1	0	1	0	1	locale	1	4	II	Evitato di creare microsuddivisioni per originare ambiti funzionali omogenei significativi	III
2779	---	0	1	0	1	0	1	locale	1	4	II	Evitato di creare microsuddivisioni per originare ambiti funzionali omogenei significativi	III
2806	---	5,81	1	0	1	0	1	intenso	3	6	III	---	III
2807	---	0	1	0	1	0	1	locale	1	4	II	Evitato di creare microsuddivisioni per originare ambiti funzionali omogenei significativi	III
2808	---	0	1	0	1	0	1	locale	1	4	II	Evitato di creare microsuddivisioni per originare ambiti funzionali omogenei significativi	III
2809	---	0	1	0	1	0	1	locale	1	4	II	Evitato di creare microsuddivisioni per originare ambiti funzionali omogenei significativi	III



Nr. A.O. (Aree Omogenee)	Zona da P.R.G.	Densità di popolazione		Presenza di attività terziarie/commerciali		Presenza di attività artigianali/industriali		Traffico veicolare e ferroviario		Classe acustica risultante		Criterio del cambiamento di classe	Classe acustica proposta
		ab./ha	punteggio	mq/ab.	punteggio	mq/ab.	punteggio	intensità	valore	somma	classe		
2810	---	0	1	0	1	0	1	locale	1	4	II	Evitato di creare microsuddivisioni per originare ambiti funzionali omogenei significativi	III
2811	---	0	1	0	1	0	1	locale	1	4	II	Evitato di creare microsuddivisioni per originare ambiti funzionali omogenei significativi	III
2812	---	0	1	0	1	0	1	locale	1	4	II	Evitato di creare microsuddivisioni per originare ambiti funzionali omogenei significativi	III
2816	---	0	1	0	1	0	1	locale	1	4	II	Evitato di creare microsuddivisioni per originare ambiti funzionali omogenei significativi	III
2817	---	16,41	1	0	1	0	1	locale	1	4	II	Area zonizzata sulla base della attuale situazione in essere del territorio - Area residenziale	III
2820	---	0	1	0	1	0	1	locale	1	4	II	Area zonizzata sulla base della attuale situazione in essere del territorio - Area residenziale	III
2822	---	0	1	0	1	0	1	locale	1	4	II	Evitato di creare microsuddivisioni per originare ambiti funzionali omogenei significativi	III
2823	---	0	1	0	1	0	1	locale	1	4	II	Evitato di creare microsuddivisioni per originare ambiti funzionali omogenei significativi	III
2824	---	0	1	0	1	0	1	locale	1	4	II	Evitato di creare microsuddivisioni per originare ambiti funzionali omogenei significativi	III
2825	---	0	1	0	1	0	1	intenso	3	6	III	---	III
2826	---	0	1	0	1	0	1	intenso	3	6	III	---	III
2827	---	0	1	0	1	0	1	intenso	3	6	III	---	III
2829	---	0	1	0	1	0	1	intenso	3	6	III	---	III
2830	---	0	1	0	1	0	1	intenso	3	6	III	---	III
2831	---	0	1	0	1	0	1	intenso	3	6	III	---	III
2835	---	0	1	0	1	0	1	intenso	3	6	III	---	III

Nr. A.O. (Aree Omogenee)	Zona da P.R.G.	Densità di popolazione		Presenza di attività terziarie/commerciali		Presenza di attività artigianali/industriali		Traffico veicolare e ferroviario		Classe acustica risultante		Criterio del cambiamento di classe	Classe acustica proposta
		ab./ha	punteggio	mq/ab.	punteggio	mq/ab.	punteggio	intensità	valore	somma	classe		
2841	---	0	1	0	1	0	1	locale	1	4	II	Evitato di creare microsuddivisioni per originare ambiti funzionali omogenei significativi	III
2850	---	0	1	0	1	0	1	intenso	3	6	III	---	III
2851	---	45,37	2	0	1	0	1	locale	1	5	III	---	III
2852	---	61,26	3	28,57	3	0	1	locale	1	8	III	---	III
2855	---	0	1	0	1	0	1	locale	1	4	II	Evitato di creare microsuddivisioni per originare ambiti funzionali omogenei significativi	III
2857	---	0	1	0	1	0	1	intenso	3	6	III	---	III
2858	---	0	1	0	1	0	1	locale	1	4	II	Evitato di creare microsuddivisioni per originare ambiti funzionali omogenei significativi	III
2859	---	0	1	0	1	0	1	locale	1	4	II	Evitato di creare microsuddivisioni per originare ambiti funzionali omogenei significativi	III
2860	---	0	1	0	1	0	1	locale	1	4	II	Evitato di creare microsuddivisioni per originare ambiti funzionali omogenei significativi	III
2861	---	0	1	0	1	0	1	locale	1	4	II	Evitato di creare microsuddivisioni per originare ambiti funzionali omogenei significativi	III
2863	---	0	1	0	1	0	1	locale	1	4	II	Evitato di creare microsuddivisioni per originare ambiti funzionali omogenei significativi	III
2866	---	0	1	0	1	0	1	locale	1	4	II	Evitato di creare microsuddivisioni per originare ambiti funzionali omogenei significativi	III
2867	---	0	1	0	1	0	1	locale	1	4	II	Evitato di creare microsuddivisioni per originare ambiti funzionali omogenei significativi	III
2868	---	0	1	0	1	0	1	locale	1	4	II	Evitato di creare microsuddivisioni per originare ambiti funzionali omogenei significativi	III
2871	---	0	1	0	1	0	1	attrav.	2	5	III	---	III
2874	---	0	1	0	1	0	1	locale	1	4	II	Evitato di creare microsuddivisioni per originare ambiti funzionali omogenei significativi	III

Nr. A.O. (Aree Omogenee)	Zona da P.R.G.	Densità di popolazione		Presenza di attività terziarie/commerciali		Presenza di attività artigianali/industriali		Traffico veicolare e ferroviario		Classe acustica risultante		Criterio del cambiamento di classe	Classe acustica proposta
		ab./ha	punteggio	mq/ab.	punteggio	mq/ab.	punteggio	intensità	valore	somma	classe		
2875	---	0	1	0	1	0	1	locale	1	4	II	Evitato di creare microsuddivisioni per originare ambiti funzionali omogenei significativi	III
2876	---	0	1	0	1	0	1	locale	1	4	II	Evitato di creare microsuddivisioni per originare ambiti funzionali omogenei significativi	III
2878	---	0	1	0	1	0	1	intenso	3	6	III	---	III
2879	---	53,4	3	0	1	0	1	intenso	3	8	III	---	III
2880	---	0	1	0	1	0	1	locale	1	4	II	Evitato di creare microsuddivisioni per originare ambiti funzionali omogenei significativi	III
2886	---	0	1	0	1	0	1	attrav.	2	5	III	---	III
2889	---	105,2	3	0	1	0	1	locale	1	6	III	---	III
2890	---	0	1	0	1	0	1	locale	1	4	II	Evitato di creare microsuddivisioni per originare ambiti funzionali omogenei significativi	III
2891	---	0	1	0	1	0	1	locale	1	4	II	Evitato di creare microsuddivisioni per originare ambiti funzionali omogenei significativi	III
2892	---	0	1	0	1	0	1	locale	1	4	II	Evitato di creare microsuddivisioni per originare ambiti funzionali omogenei significativi	III
2893	---	0	1	0	1	0	1	intenso	3	6	III	---	III
2894	---	286,14	3	0	1	0	1	locale	1	6	III	---	III
2900	---	0	1	0	1	0	1	locale	1	4	II	Evitato di creare microsuddivisioni per originare ambiti funzionali omogenei significativi	III
2902	---	0	1	0	1	0	1	locale	1	4	II	Evitato di creare microsuddivisioni per originare ambiti funzionali omogenei significativi	III
2919	---	0	1	0	1	0	1	attrav.	2	5	III	---	III
2920	---	0	1	0	1	0	1	attrav.	2	5	III	---	III

Nr. A.O. (Aree Omogenee)	Zona da P.R.G.	Densità di popolazione		Presenza di attività terziarie/commerciali		Presenza di attività artigianali/industriali		Traffico veicolare e ferroviario		Classe acustica risultante		Criterio del cambiamento di classe	Classe acustica proposta
		ab./ha	punteggio	mq/ab.	punteggio	mq/ab.	punteggio	intensità	valore	somma	classe		
2921	---	0	1	0	1	0	1	attrav.	2	5	III	---	III
2922	---	0	1	0	1	0	1	attrav.	2	5	III	---	III
2925	---	0	1	0	1	0	1	locale	1	4	II	Evitato di creare microsuddivisioni per originare ambiti funzionali omogenei significativi	III
2926	---	0	1	0	1	0	1	locale	1	4	II	Evitato di creare microsuddivisioni per originare ambiti funzionali omogenei significativi	III
2927	---	0	1	0	1	0	1	attrav.	2	5	III	---	III
2928	---	0	1	0	1	0	1	attrav.	2	5	III	---	III
2929	---	0	1	0	1	0	1	locale	1	4	II	Evitato di creare microsuddivisioni per originare ambiti funzionali omogenei significativi	III
2930	---	0	1	0	1	0	1	locale	1	4	II	Evitato di creare microsuddivisioni per originare ambiti funzionali omogenei significativi	III
2931	---	0	1	0	1	0	1	locale	1	4	II	Evitato di creare microsuddivisioni per originare ambiti funzionali omogenei significativi	III
2934	---	0	1	0	1	0	1	locale	1	4	II	Evitato di creare microsuddivisioni per originare ambiti funzionali omogenei significativi	III
2935	---	0	1	0	1	0	1	locale	1	4	II	Evitato di creare microsuddivisioni per originare ambiti funzionali omogenei significativi	III
2936	---	0	1	0	1	0	1	locale	1	4	II	Evitato di creare microsuddivisioni per originare ambiti funzionali omogenei significativi	III
2938	---	0	1	0	1	0	1	locale	1	4	II	Evitato di creare microsuddivisioni per originare ambiti funzionali omogenei significativi	III
2940	---	0	1	0	1	0	1	locale	1	4	II	Evitato di creare microsuddivisioni per originare ambiti funzionali omogenei significativi	III
2941	---	0	1	0	1	0	1	locale	1	4	II	Evitato di creare microsuddivisioni per originare ambiti funzionali omogenei significativi	III

Nr. A.O. (Aree Omogenee)	Zona da P.R.G.	Densità di popolazione		Presenza di attività terziarie/commerciali		Presenza di attività artigianali/industriali		Traffico veicolare e ferroviario		Classe acustica risultante		Criterio del cambiamento di classe	Classe acustica proposta
		ab./ha	punteggio	mq/ab.	punteggio	mq/ab.	punteggio	intensità	valore	somma	classe		
2946	---	0	1	0	1	0	1	locale	1	4	II	Evitato di creare microsuddivisioni per originare ambiti funzionali omogenei significativi	III
2947	---	0	1	0	1	0	1	locale	1	4	II	Evitato di creare microsuddivisioni per originare ambiti funzionali omogenei significativi	III
2951	---	0	1	0	1	0	1	locale	1	4	II	Evitato di creare microsuddivisioni per originare ambiti funzionali omogenei significativi	III
2958	---	0	1	0	1	0	1	locale	1	4	II	Evitato di creare microsuddivisioni per originare ambiti funzionali omogenei significativi	III
2959	---	0	1	0	1	0	1	locale	1	4	II	Evitato di creare microsuddivisioni per originare ambiti funzionali omogenei significativi	III
2963	---	0	1	0	1	0	1	locale	1	4	II	Evitato di creare microsuddivisioni per originare ambiti funzionali omogenei significativi	III
2965	---	0	1	0	1	0	1	locale	1	4	II	Evitato di creare microsuddivisioni per originare ambiti funzionali omogenei significativi	III
2967	---	0	1	0	1	0	1	locale	1	4	II	Evitato di creare microsuddivisioni per originare ambiti funzionali omogenei significativi	III
2989	---	0	1	0	1	0	1	locale	1	4	II	Evitato di creare microsuddivisioni per originare ambiti funzionali omogenei significativi	III
2990	---	0	1	0	1	0	1	locale	1	4	II	Evitato di creare microsuddivisioni per originare ambiti funzionali omogenei significativi	III
2991	---	0	1	0	1	0	1	locale	1	4	II	Evitato di creare microsuddivisioni per originare ambiti funzionali omogenei significativi	III
2992	---	0	1	0	1	0	1	locale	1	4	II	Evitato di creare microsuddivisioni per originare ambiti funzionali omogenei significativi	III
2993	---	0	1	0	1	0	1	locale	1	4	II	Evitato di creare microsuddivisioni per originare ambiti funzionali omogenei significativi	III
2994	---	0	1	0	1	0	1	locale	1	4	II	Evitato di creare microsuddivisioni per originare ambiti funzionali omogenei significativi	III
2995	---	0	1	0	1	0	1	locale	1	4	II	Evitato di creare microsuddivisioni per originare ambiti funzionali omogenei significativi	III

Nr. A.O. (Aree Omogenee)	Zona da P.R.G.	Densità di popolazione		Presenza di attività terziarie/commerciali		Presenza di attività artigianali/industriali		Traffico veicolare e ferroviario		Classe acustica risultante		Criterio del cambiamento di classe	Classe acustica proposta
		ab./ha	punteggio	mq/ab.	punteggio	mq/ab.	punteggio	intensità	valore	somma	classe		
2996	---	0	1	0	1	0	1	locale	1	4	II	Evitato di creare microsuddivisioni per originare ambiti funzionali omogenei significativi	III
2998	---	0	1	0	1	0	1	locale	1	4	II	Evitato di creare microsuddivisioni per originare ambiti funzionali omogenei significativi	III
3001	---	0	1	0	1	0	1	locale	1	4	II	Evitato di creare microsuddivisioni per originare ambiti funzionali omogenei significativi	III
3002	---	0	1	0	1	0	1	locale	1	4	II	Evitato di creare microsuddivisioni per originare ambiti funzionali omogenei significativi	III
3003	---	0	1	0	1	0	1	locale	1	4	II	Evitato di creare microsuddivisioni per originare ambiti funzionali omogenei significativi	III
3004	---	0	1	0	1	0	1	locale	1	4	II	Evitato di creare microsuddivisioni per originare ambiti funzionali omogenei significativi	III
3005	---	0	1	0	1	0	1	locale	1	4	II	Evitato di creare microsuddivisioni per originare ambiti funzionali omogenei significativi	III
3007	---	0	1	0	1	0	1	intenso	3	6	III	---	III
3015	---	0	1	0	1	0	1	locale	1	4	II	Evitato di creare microsuddivisioni per originare ambiti funzionali omogenei significativi	III
3017	---	50,33	3	0	1	0	1	intenso	3	8	III	---	III
3018	---	0	1	0	1	0	1	intenso	3	6	III	---	III
3021	---	0	1	0	1	0	1	locale	1	4	II	Evitato di creare microsuddivisioni per originare ambiti funzionali omogenei significativi	III
3024	---	0	1	0	1	0	1	locale	1	4	II	Evitato di creare microsuddivisioni per originare ambiti funzionali omogenei significativi	III
3029	---	0	1	0	1	0	1	locale	1	4	II	Evitato di creare microsuddivisioni per originare ambiti funzionali omogenei significativi	III
3030	---	0	1	0	1	0	1	locale	1	4	II	Evitato di creare microsuddivisioni per originare ambiti funzionali omogenei significativi	III

Nr. A.O. (Aree Omogenee)	Zona da P.R.G.	Densità di popolazione		Presenza di attività terziarie/commerciali		Presenza di attività artigianali/industriali		Traffico veicolare e ferroviario		Classe acustica risultante		Criterio del cambiamento di classe	Classe acustica proposta
		ab./ha	punteggio	mq/ab.	punteggio	mq/ab.	punteggio	intensità	valore	somma	classe		
3031	---	0	1	0	1	0	1	locale	1	4	II	Evitato di creare microsuddivisioni per originare ambiti funzionali omogenei significativi	III
3032	---	0	1	0	1	0	1	locale	1	4	II	Evitato di creare microsuddivisioni per originare ambiti funzionali omogenei significativi	III
3033	---	0	1	0	1	0	1	locale	1	4	II	Evitato di creare microsuddivisioni per originare ambiti funzionali omogenei significativi	III
3034	---	0	1	0	1	0	1	locale	1	4	II	Evitato di creare microsuddivisioni per originare ambiti funzionali omogenei significativi	III
3035	---	0	1	0	1	0	1	locale	1	4	II	Evitato di creare microsuddivisioni per originare ambiti funzionali omogenei significativi	III
3036	---	0	1	0	1	0	1	locale	1	4	II	Evitato di creare microsuddivisioni per originare ambiti funzionali omogenei significativi	III
3037	---	0	1	0	1	0	1	locale	1	4	II	Evitato di creare microsuddivisioni per originare ambiti funzionali omogenei significativi	III
3039	---	0	1	0	1	0	1	locale	1	4	II	Evitato di creare microsuddivisioni per originare ambiti funzionali omogenei significativi	III
3041	---	0	1	0	1	0	1	intenso	3	6	III	---	III
3042	---	0	1	0	1	0	1	locale	1	4	II	Evitato di creare microsuddivisioni per originare ambiti funzionali omogenei significativi	III
3043	---	0	1	0	1	0	1	intenso	3	6	III	---	III
3044	---	0	1	0	1	0	1	locale	1	4	II	Evitato di creare microsuddivisioni per originare ambiti funzionali omogenei significativi	III
3045	---	0	1	0	1	0	1	locale	1	4	II	Evitato di creare microsuddivisioni per originare ambiti funzionali omogenei significativi	III
3046	---	0	1	0	1	0	1	locale	1	4	II	Evitato di creare microsuddivisioni per originare ambiti funzionali omogenei significativi	III
3048	---	0	1	0	1	0	1	locale	1	4	II	Evitato di creare microsuddivisioni per originare ambiti funzionali omogenei significativi	III

Nr. A.O. (Aree Omogenee)	Zona da P.R.G.	Densità di popolazione		Presenza di attività terziarie/commerciali		Presenza di attività artigianali/industriali		Traffico veicolare e ferroviario		Classe acustica risultante		Criterio del cambiamento di classe	Classe acustica proposta
		ab./ha	punteggio	mq/ab.	punteggio	mq/ab.	punteggio	intensità	valore	somma	classe		
3049	---	0	1	0	1	0	1	attrav.	2	5	III	---	III
3050	---	2,23	1	0	1	0	1	locale	1	4	II	Evitato di creare microsuddivisioni per originare ambiti funzionali omogenei significativi	III
3052	---	0	1	0	1	0	1	attrav.	2	5	III	---	III
3053	---	8,5	1	0	1	0	1	locale	1	4	II	Evitato di creare microsuddivisioni per originare ambiti funzionali omogenei significativi	III
3056	---	0	1	0	1	0	1	intenso	3	6	III	---	III
3058	---	0	1	0	1	0	1	intenso	3	6	III	---	III
3060	---	0	1	0	1	0	1	locale	1	4	II	Evitato di creare microsuddivisioni per originare ambiti funzionali omogenei significativi	III
3061	---	93,29	3	0	1	0	1	attrav.	2	7	III	---	III
3063	---	0	1	0	1	0	1	attrav.	2	5	III	---	III
3064	---	0	1	0	1	0	1	attrav.	2	5	III	---	III
3065	---	38,74	2	0	1	0	1	locale	1	5	III	---	III
3066	---	0	1	0	1	0	1	attrav.	2	5	III	---	III
3067	---	0	1	0	1	0	1	attrav.	2	5	III	---	III
3068	---	0	1	0	1	0	1	locale	1	4	II	Evitato di creare microsuddivisioni per originare ambiti funzionali omogenei significativi	III
3069	---	40,22	2	0	1	0	1	locale	1	5	III	---	III
3071	---	129,06	3	0	1	0	1	locale	1	6	III	---	III
3072	---	42,92	2	0	1	0	1	locale	1	5	III	---	III



Nr. A.O. (Aree Omogenee)	Zona da P.R.G.	Densità di popolazione		Presenza di attività terziarie/commerciali		Presenza di attività artigianali/industriali		Traffico veicolare e ferroviario		Classe acustica risultante		Criterio del cambiamento di classe	Classe acustica proposta
		ab./ha	punteggio	mq/ab.	punteggio	mq/ab.	punteggio	intensità	valore	somma	classe		
3074	---	10,42	1	0	1	0	1	intenso	3	6	III	---	III
3075	---	0	1	0	1	0	1	intenso	3	6	III	---	III
3076	---	18,14	1	0	1	0	1	intenso	3	6	III	---	III
3077	---	74,53	3	1,56	1	0	1	locale	1	6	III	---	III
3078	---	0	1	0	1	0	1	intenso	3	6	III	---	III
3079	---	82,01	3	0	1	0	1	locale	1	6	III	---	III
3080	---	0	1	0	1	0	1	locale	1	4	II	Evitato di creare microsuddivisioni per originare ambiti funzionali omogenei significativi	III
3081	---	47,23	2	0	1	0	1	locale	1	5	III	---	III
3083	---	0	1	0	1	0	1	locale	1	4	II	---	III
3089	---	42,77	2	0	1	0	1	locale	1	5	III	---	III
3090	---	0	1	0	1	0	1	locale	1	4	II	Evitato di creare microsuddivisioni per originare ambiti funzionali omogenei significativi	III
3091	---	0	1	0	1	0	1	locale	1	4	II	Evitato di creare microsuddivisioni per originare ambiti funzionali omogenei significativi	III
3098	---	0	1	0	1	0	1	attrav.	2	5	III	---	III
3105	---	0	1	0	1	0	1	locale	1	4	II	Evitato di creare microsuddivisioni per originare ambiti funzionali omogenei significativi	III
3106	---	0	1	0	1	0	1	locale	1	4	II	Evitato di creare microsuddivisioni per originare ambiti funzionali omogenei significativi	III
3107	---	0	1	0	1	0	1	locale	1	4	II	Evitato di creare microsuddivisioni per originare ambiti funzionali omogenei significativi	III
3122	---	0	1	0	1	0	1	locale	1	4	II	Evitato di creare microsuddivisioni per originare ambiti funzionali omogenei significativi	III

Nr. A.O. (Aree Omogenee)	Zona da P.R.G.	Densità di popolazione		Presenza di attività terziarie/commerciali		Presenza di attività artigianali/industriali		Traffico veicolare e ferroviario		Classe acustica risultante		Criterio del cambiamento di classe	Classe acustica proposta
		ab./ha	punteggio	mq/ab.	punteggio	mq/ab.	punteggio	intensità	valore	somma	classe		
3128	---	0	1	0	1	0	1	locale	1	4	II	Evitato di creare microsuddivisioni per originare ambiti funzionali omogenei significativi	III
3133	---	0	1	0	1	0	1	locale	1	4	II	Evitato di creare microsuddivisioni per originare ambiti funzionali omogenei significativi	III
3134	---	0	1	0	1	0	1	locale	1	4	II	Evitato di creare microsuddivisioni per originare ambiti funzionali omogenei significativi	III
3135	---	0	1	0	1	0	1	locale	1	4	II	Evitato di creare microsuddivisioni per originare ambiti funzionali omogenei significativi	III
3137	---	22,19	1	0	1	0	1	locale	1	4	II	---	III
3138	---	0	1	0	1	0	1	locale	1	4	II	Evitato di creare microsuddivisioni per originare ambiti funzionali omogenei significativi	III
3139	---	0	1	0	1	0	1	locale	1	4	II	Evitato di creare microsuddivisioni per originare ambiti funzionali omogenei significativi	III
3140	---	0	1	0	1	0	1	locale	1	4	II	Evitato di creare microsuddivisioni per originare ambiti funzionali omogenei significativi	III
3141	---	195,74	3	0	1	0	1	locale	1	6	III	---	III
3142	---	0	1	0	1	0	1	locale	1	4	II	Evitato di creare microsuddivisioni per originare ambiti funzionali omogenei significativi	III
3143	---	0	1	0	1	0	1	locale	1	4	II	Evitato di creare microsuddivisioni per originare ambiti funzionali omogenei significativi	III
3144	---	0	1	0	1	0	1	locale	1	4	II	Evitato di creare microsuddivisioni per originare ambiti funzionali omogenei significativi	III
3145	---	0	1	0	1	0	1	locale	1	4	II	Evitato di creare microsuddivisioni per originare ambiti funzionali omogenei significativi	III
3146	---	0	1	0	1	0	1	locale	1	4	II	Evitato di creare microsuddivisioni per originare ambiti funzionali omogenei significativi	III
3147	---	0	1	0	1	0	1	locale	1	4	II	Evitato di creare microsuddivisioni per originare ambiti funzionali omogenei significativi	III

Nr. A.O. (Aree Omogenee)	Zona da P.R.G.	Densità di popolazione		Presenza di attività terziarie/commerciali		Presenza di attività artigianali/industriali		Traffico veicolare e ferroviario		Classe acustica risultante		Criterio del cambiamento di classe	Classe acustica proposta
		ab./ha	punteggio	mq/ab.	punteggio	mq/ab.	punteggio	intensità	valore	somma	classe		
3148	---	0	1	0	1	0	1	locale	1	4	II	Evitato di creare microsuddivisioni per originare ambiti funzionali omogenei significativi	III
3149	---	0	1	0	1	0	1	locale	1	4	II	Evitato di creare microsuddivisioni per originare ambiti funzionali omogenei significativi	III
3150	---	24,72	2	0	1	0	1	locale	1	5	III	---	III
3151	---	0	1	0	1	0	1	locale	1	4	II	Evitato di creare microsuddivisioni per originare ambiti funzionali omogenei significativi	III
3154	---	21,21	1	0	1	0	1	locale	1	4	II	Evitato di creare microsuddivisioni per originare ambiti funzionali omogenei significativi	III
3155	---	0	1	0	1	0	1	attrav.	2	5	III	---	III
3156	---	0	1	0	1	0	1	locale	1	4	II	Evitato di creare microsuddivisioni per originare ambiti funzionali omogenei significativi	III
3157	---	0	1	0	1	0	1	locale	1	4	II	Evitato di creare microsuddivisioni per originare ambiti funzionali omogenei significativi	III
3158	---	0	1	0	1	0	1	locale	1	4	II	Evitato di creare microsuddivisioni per originare ambiti funzionali omogenei significativi	III
3159	---	61,88	3	0	1	0	1	locale	1	6	III	---	III
3160	---	10,73	1	0	1	0	1	attrav.	2	5	III	---	III
3161	---	0	1	0	1	0	1	locale	1	4	II	Evitato di creare microsuddivisioni per originare ambiti funzionali omogenei significativi	III
3162	---	23,39	1	0	1	0	1	locale	1	4	II	Evitato di creare microsuddivisioni per originare ambiti funzionali omogenei significativi	III
3177	---	39,57	2	0	1	0	1	locale	1	5	III	---	III
3178	---	0	1	0	1	0	1	locale	1	4	II	Evitato di creare microsuddivisioni per originare ambiti funzionali omogenei significativi	III
3179	---	0	1	0	1	0	1	attrav.	2	5	III	---	III

Nr. A.O. (Aree Omogenee)	Zona da P.R.G.	Densità di popolazione		Presenza di attività terziarie/commerciali		Presenza di attività artigianali/industriali		Traffico veicolare e ferroviario		Classe acustica risultante		Criterio del cambiamento di classe	Classe acustica proposta
		ab./ha	punteggio	mq/ab.	punteggio	mq/ab.	punteggio	intensità	valore	somma	classe		
3180	---	6,72	1	0	1	0	1	locale	1	4	II	Evitato di creare microsuddivisioni per originare ambiti funzionali omogenei significativi	III
3181	---	0	1	0	1	0	1	locale	1	4	II	Evitato di creare microsuddivisioni per originare ambiti funzionali omogenei significativi	III
3182	---	0	1	0	1	0	1	locale	1	4	II	Evitato di creare microsuddivisioni per originare ambiti funzionali omogenei significativi	III
3183	---	17,66	1	0	1	0	1	locale	1	4	II	Evitato di creare microsuddivisioni per originare ambiti funzionali omogenei significativi	III
3184	---	0	1	0	1	0	1	locale	1	4	II	Evitato di creare microsuddivisioni per originare ambiti funzionali omogenei significativi	III
3185	---	0	1	0	1	0	1	locale	1	4	II	Evitato di creare microsuddivisioni per originare ambiti funzionali omogenei significativi	III
3186	---	0	1	0	1	0	1	locale	1	4	II	Evitato di creare microsuddivisioni per originare ambiti funzionali omogenei significativi	III
3187	---	0	1	0	1	0	1	locale	1	4	II	Evitato di creare microsuddivisioni per originare ambiti funzionali omogenei significativi	III
3188	---	0	1	0	1	0	1	locale	1	4	II	Evitato di creare microsuddivisioni per originare ambiti funzionali omogenei significativi	III
3189	---	39,01	2	0	1	0	1	locale	1	5	III	---	III
3190	---	0	1	0	1	0	1	locale	1	4	II	Evitato di creare microsuddivisioni per originare ambiti funzionali omogenei significativi	III
3191	---	69,81	3	0	1	0	1	locale	1	6	III	---	III
3192	---	0	1	0	1	0	1	locale	1	4	II	Evitato di creare microsuddivisioni per originare ambiti funzionali omogenei significativi	III
3193	---	0	1	0	1	0	1	locale	1	4	II	Evitato di creare microsuddivisioni per originare ambiti funzionali omogenei significativi	III
3194	---	0	1	0	1	0	1	locale	1	4	II	Evitato di creare microsuddivisioni per originare ambiti funzionali omogenei significativi	III

Nr. A.O. (Aree Omogenee)	Zona da P.R.G.	Densità di popolazione		Presenza di attività terziarie/commerciali		Presenza di attività artigianali/industriali		Traffico veicolare e ferroviario		Classe acustica risultante		Criterio del cambiamento di classe	Classe acustica proposta
		ab./ha	punteggio	mq/ab.	punteggio	mq/ab.	punteggio	intensità	valore	somma	classe		
3195	---	63,42	3	0	1	0	1	locale	1	6	III	---	III
3196	---	24,11	1	0	1	0	1	locale	1	4	II	Evitato di creare microsuddivisioni per originare ambiti funzionali omogenei significativi	III
3197	---	0	1	0	1	0	1	locale	1	4	II	Evitato di creare microsuddivisioni per originare ambiti funzionali omogenei significativi	III
3198	---	579,1	3	0	1	0	1	locale	1	6	III	---	III
3199	---	0	1	0	1	0	1	locale	1	4	II	Evitato di creare microsuddivisioni per originare ambiti funzionali omogenei significativi	III
3200	---	0	1	0	1	0	1	locale	1	4	II	Evitato di creare microsuddivisioni per originare ambiti funzionali omogenei significativi	III
3201	---	0	1	0	1	0	1	locale	1	4	II	Evitato di creare microsuddivisioni per originare ambiti funzionali omogenei significativi	III
3202	---	0	1	0	1	0	1	locale	1	4	II	Evitato di creare microsuddivisioni per originare ambiti funzionali omogenei significativi	III
3203	---	82,35	3	0	1	0	1	locale	1	6	III	---	III
3204	---	71,11	3	0	1	0	1	locale	1	6	III	---	III
3205	---	119,23	3	0	1	0	1	locale	1	6	III	---	III
3206	---	0	1	0	1	0	1	locale	1	4	II	Evitato di creare microsuddivisioni per originare ambiti funzionali omogenei significativi	III
3207	---	8,25	1	0	1	0	1	attrav.	2	5	III	---	III
3208	---	0	1	0	1	0	1	attrav.	2	5	III	---	III
3209	---	65,5	3	0	1	0	1	locale	1	6	III	---	III
3210	---	60,11	3	0	1	0	1	locale	1	6	III	Effettuato rilievo fonometrico (R19day e R19ngt)	III

Nr. A.O. (Aree Omogenee)	Zona da P.R.G.	Densità di popolazione		Presenza di attività terziarie/commerciali		Presenza di attività artigianali/industriali		Traffico veicolare e ferroviario		Classe acustica risultante		Criterio del cambiamento di classe	Classe acustica proposta
		ab./ha	punteggio	mq/ab.	punteggio	mq/ab.	punteggio	intensità	valore	somma	classe		
3211	---	0	1	0	1	0	1	locale	1	4	II	Evitato di creare microsuddivisioni per originare ambiti funzionali omogenei significativi	III
3212	---	34,09	2	0	1	0	1	locale	1	5	III	---	III
3213	---	41,7	2	0	1	0	1	locale	1	5	III	---	III
3214	---	0	1	0	1	0	1	locale	1	4	II	Evitato di creare microsuddivisioni per originare ambiti funzionali omogenei significativi	III
3215	---	0	1	0	1	0	1	locale	1	4	II	Evitato di creare microsuddivisioni per originare ambiti funzionali omogenei significativi	III
3217	---	0	1	0	1	0	1	attrav.	2	5	III	---	III
3218	---	74,34	3	0	1	0	1	locale	1	6	III	---	III
3219	---	0	1	0	1	0	1	locale	1	4	II	Evitato di creare microsuddivisioni per originare ambiti funzionali omogenei significativi	III
3220	---	0	1	0	1	0	1	locale	1	4	II	Evitato di creare microsuddivisioni per originare ambiti funzionali omogenei significativi	III
3221	---	4,55	1	0	1	0	1	locale	1	4	II	Evitato di creare microsuddivisioni per originare ambiti funzionali omogenei significativi	III
3222	---	0	1	0	1	0	1	locale	1	4	II	Evitato di creare microsuddivisioni per originare ambiti funzionali omogenei significativi	III
3223	---	0	1	0	1	0	1	locale	1	4	II	Evitato di creare microsuddivisioni per originare ambiti funzionali omogenei significativi	III
3224	---	28,7	2	0	1	0	1	locale	1	5	III	---	III
3225	---	0	1	0	1	0	1	locale	1	4	II	Evitato di creare microsuddivisioni per originare ambiti funzionali omogenei significativi	III
3226	---	4,58	1	0	1	0	1	locale	1	4	II	Evitato di creare microsuddivisioni per originare ambiti funzionali omogenei significativi	III
3227	---	0	1	0	1	0	1	locale	1	4	II	Evitato di creare microsuddivisioni per originare ambiti funzionali omogenei significativi	III

Nr. A.O. (Aree Omogenee)	Zona da P.R.G.	Densità di popolazione		Presenza di attività terziarie/commerciali		Presenza di attività artigianali/industriali		Traffico veicolare e ferroviario		Classe acustica risultante		Criterio del cambiamento di classe	Classe acustica proposta
		ab./ha	punteggio	mq/ab.	punteggio	mq/ab.	punteggio	intensità	valore	somma	classe		
3228	---	0	1	0	1	0	1	locale	1	4	II	Evitato di creare microsuddivisioni per originare ambiti funzionali omogenei significativi	III
3229	---	0	1	0	1	0	1	locale	1	4	II	Evitato di creare microsuddivisioni per originare ambiti funzionali omogenei significativi	III
3230	---	0	1	0	1	0	1	locale	1	4	II	Evitato di creare microsuddivisioni per originare ambiti funzionali omogenei significativi	III
3231	---	0	1	0	1	0	1	locale	1	4	II	Evitato di creare microsuddivisioni per originare ambiti funzionali omogenei significativi	III
3232	---	0	1	0	1	0	1	locale	1	4	II	Evitato di creare microsuddivisioni per originare ambiti funzionali omogenei significativi	III
3233	---	0	1	0	1	0	1	locale	1	4	II	Evitato di creare microsuddivisioni per originare ambiti funzionali omogenei significativi	III
3234	---	0	1	0	1	0	1	locale	1	4	II	Evitato di creare microsuddivisioni per originare ambiti funzionali omogenei significativi	III
3235	---	13,91	1	0	1	0	1	locale	1	4	II	Evitato di creare microsuddivisioni per originare ambiti funzionali omogenei significativi	III
3236	---	91,81	3	0	1	0	1	locale	1	6	III	---	III
3237	---	4,34	1	13,4	3	0	1	intenso	3	8	III	---	III
3238	---	0	1	0	1	0	1	attrav.	2	5	III	---	III
3239	---	48,86	2	0	1	0	1	locale	1	5	III	---	III
3240	---	41,75	2	0	1	0	1	locale	1	5	III	---	III
3241	---	11,62	1	0	1	0	1	locale	1	4	II	Evitato di creare microsuddivisioni per originare ambiti funzionali omogenei significativi	III
3242	---	0	1	0	1	0	1	locale	1	4	II	Evitato di creare microsuddivisioni per originare ambiti funzionali omogenei significativi	III
3243	---	39,99	2	0	1	0	1	locale	1	5	III	---	III

Nr. A.O. (Aree Omogenee)	Zona da P.R.G.	Densità di popolazione		Presenza di attività terziarie/commerciali		Presenza di attività artigianali/industriali		Traffico veicolare e ferroviario		Classe acustica risultante		Criterio del cambiamento di classe	Classe acustica proposta
		ab./ha	punteggio	mq/ab.	punteggio	mq/ab.	punteggio	intensità	valore	somma	classe		
3244	---	0	1	0	1	0	1	locale	1	4	II	Evitato di creare microsuddivisioni per originare ambiti funzionali omogenei significativi	III
3249	---	45,66	2	0	1	0	1	locale	1	5	III	---	III
3253	---	11,1	1	0	1	0	1	locale	1	4	II	Evitato di creare microsuddivisioni per originare ambiti funzionali omogenei significativi	III
3254	---	0	1	0	1	0	1	locale	1	4	II	Evitato di creare microsuddivisioni per originare ambiti funzionali omogenei significativi	III
3262	---	0	1	0	1	0	1	locale	1	4	II	Evitato di creare microsuddivisioni per originare ambiti funzionali omogenei significativi	III
3263	---	8	1	0	1	0	1	locale	1	4	II	Evitato di creare microsuddivisioni per originare ambiti funzionali omogenei significativi	III
3268	---	0	1	0	1	0	1	attrav.	2	5	III	---	III
3272	---	0	1	0	1	0	1	locale	1	4	II	Evitato di creare microsuddivisioni per originare ambiti funzionali omogenei significativi	III
3273	---	0	1	0	1	0	1	locale	1	4	II	Evitato di creare microsuddivisioni per originare ambiti funzionali omogenei significativi	III
3274	---	0	1	0	1	0	1	locale	1	4	II	Evitato di creare microsuddivisioni per originare ambiti funzionali omogenei significativi	III
3275	---	0	1	0	1	0	1	locale	1	4	II	Evitato di creare microsuddivisioni per originare ambiti funzionali omogenei significativi	III
3276	---	0	1	0	1	0	1	locale	1	4	II	Evitato di creare microsuddivisioni per originare ambiti funzionali omogenei significativi	III
3278	---	13,76	1	5,67	2	0	1	locale	1	5	III	---	III
3285	---	0	1	0	1	0	1	locale	1	4	II	Evitato di creare microsuddivisioni per originare ambiti funzionali omogenei significativi	III
3286	---	0	1	0	1	0	1	locale	1	4	II	Evitato di creare microsuddivisioni per originare ambiti funzionali omogenei significativi	III



Nr. A.O. (Aree Omogenee)	Zona da P.R.G.	Densità di popolazione		Presenza di attività terziarie/commerciali		Presenza di attività artigianali/industriali		Traffico veicolare e ferroviario		Classe acustica risultante		Criterio del cambiamento di classe	Classe acustica proposta
		ab./ha	punteggio	mq/ab.	punteggio	mq/ab.	punteggio	intensità	valore	somma	classe		
3296	---	0	1	0	1	0	1	locale	1	4	II	Evitato di creare microsuddivisioni per originare ambiti funzionali omogenei significativi	III
3297	---	19,79	1	0	1	0	1	attrav.	2	5	III	Effettuato rilievo fonometrico (R14)	III
3298	---	0	1	0	1	0	1	locale	1	4	II	Evitato di creare microsuddivisioni per originare ambiti funzionali omogenei significativi	III
3299	---	9,61	1	378,8	3	0	1	attrav.	2	7	III	---	III
3300	---	0	1	0	1	0	1	locale	1	4	II	Evitato di creare microsuddivisioni per originare ambiti funzionali omogenei significativi	III
3301	---	0	1	0	1	0	1	locale	1	4	II	Evitato di creare microsuddivisioni per originare ambiti funzionali omogenei significativi	III
3302	---	0	1	0	1	0	1	attrav.	2	5	III	---	III
3303	---	13,61	1	0	1	0	1	locale	1	4	II	Evitato di creare microsuddivisioni per originare ambiti funzionali omogenei significativi	III
3304	---	0	1	0	1	0	1	locale	1	4	II	Evitato di creare microsuddivisioni per originare ambiti funzionali omogenei significativi	III
3305	---	0	1	0	1	0	1	locale	1	4	II	Evitato di creare microsuddivisioni per originare ambiti funzionali omogenei significativi	III
3307	---	0	1	0	1	0	1	locale	1	4	II	Evitato di creare microsuddivisioni per originare ambiti funzionali omogenei significativi	III
3309	---	0	1	0	1	0	1	locale	1	4	II	Evitato di creare microsuddivisioni per originare ambiti funzionali omogenei significativi	III
3311	---	0	1	0	1	0	1	locale	1	4	II	Evitato di creare microsuddivisioni per originare ambiti funzionali omogenei significativi	III
3312	---	64,34	3	0	1	0	1	locale	1	6	III	---	III
3313	---	0	1	0	1	0	1	locale	1	4	II	Evitato di creare microsuddivisioni per originare ambiti funzionali omogenei significativi	III
3314	---	225,95	3	0	1	0	1	locale	1	6	III	---	III

Nr. A.O. (Aree Omogenee)	Zona da P.R.G.	Densità di popolazione		Presenza di attività terziarie/commerciali		Presenza di attività artigianali/industriali		Traffico veicolare e ferroviario		Classe acustica risultante		Criterio del cambiamento di classe	Classe acustica proposta
		ab./ha	punteggio	mq/ab.	punteggio	mq/ab.	punteggio	intensità	valore	somma	classe		
3315	---	0	1	0	1	0	1	locale	1	4	II	Evitato di creare microsuddivisioni per originare ambiti funzionali omogenei significativi	III
3316	---	21,01	1	4,33	2	0	1	locale	1	5	III	---	III
3317	---	0	1	0	1	0	1	locale	1	4	II	Evitato di creare microsuddivisioni per originare ambiti funzionali omogenei significativi	III
3320	---	94,54	3	0	1	0	1	locale	1	6	III	---	III
3321	---	105,34	3	0	1	0	1	locale	1	6	III	---	III
3322	---	51,9	3	0	1	0	1	locale	1	6	III	---	III
3324	---	0	1	0	1	0	1	locale	1	4	II	Evitato di creare microsuddivisioni per originare ambiti funzionali omogenei significativi	III
3325	---	0	1	0	1	0	1	locale	1	4	II	Evitato di creare microsuddivisioni per originare ambiti funzionali omogenei significativi	III
3326	---	0	1	0	1	0	1	locale	1	4	II	Evitato di creare microsuddivisioni per originare ambiti funzionali omogenei significativi	III
3327	---	0	1	0	1	0	1	locale	1	4	II	Evitato di creare microsuddivisioni per originare ambiti funzionali omogenei significativi	III
3328	---	0	1	0	1	0	1	locale	1	4	II	Evitato di creare microsuddivisioni per originare ambiti funzionali omogenei significativi	III
3329	---	0	1	0	1	0	1	locale	1	4	II	Evitato di creare microsuddivisioni per originare ambiti funzionali omogenei significativi	III
3330	---	0	1	0	1	0	1	locale	1	4	II	Evitato di creare microsuddivisioni per originare ambiti funzionali omogenei significativi	III
3336	---	0	1	0	1	0	1	locale	1	4	II	Evitato di creare microsuddivisioni per originare ambiti funzionali omogenei significativi	III
3337	---	6,61	1	0	1	0	1	locale	1	4	II	Evitato di creare microsuddivisioni per originare ambiti funzionali omogenei significativi	III

Nr. A.O. (Aree Omogenee)	Zona da P.R.G.	Densità di popolazione		Presenza di attività terziarie/commerciali		Presenza di attività artigianali/industriali		Traffico veicolare e ferroviario		Classe acustica risultante		Criterio del cambiamento di classe	Classe acustica proposta
		ab./ha	punteggio	mq/ab.	punteggio	mq/ab.	punteggio	intensità	valore	somma	classe		
3338	---	0	1	0	1	0	1	locale	1	4	II	Evitato di creare microsuddivisioni per originare ambiti funzionali omogenei significativi	III
3343	---	0	1	0	1	0	1	locale	1	4	II	Evitato di creare microsuddivisioni per originare ambiti funzionali omogenei significativi	III
3344	---	25,62	2	8,33	3	0	1	locale	1	7	III	---	III
3345	---	3,21	1	0	1	0	1	attrav.	2	5	III	---	III
3346	---	0	1	0	1	0	1	locale	1	4	II	Evitato di creare microsuddivisioni per originare ambiti funzionali omogenei significativi	III
3347	---	0	1	0	1	0	1	locale	1	4	II	Evitato di creare microsuddivisioni per originare ambiti funzionali omogenei significativi	III
3348	---	34,57	2	0	1	0	1	locale	1	5	III	---	III
3349	---	0	1	0	1	0	1	locale	1	4	II	Evitato di creare microsuddivisioni per originare ambiti funzionali omogenei significativi	III
3350	---	26,51	2	0	1	0	1	locale	1	5	III	---	III
3351	---	0	1	0	1	0	1	locale	1	4	II	Evitato di creare microsuddivisioni per originare ambiti funzionali omogenei significativi	III
3354	---	24,77	2	0	1	0	1	intenso	3	7	III	---	III
3355	---	19,64	1	0	1	0	1	locale	1	4	II	Evitato di creare microsuddivisioni per originare ambiti funzionali omogenei significativi	III
3359	---	0	1	0	1	0	1	locale	1	4	II	Evitato di creare microsuddivisioni per originare ambiti funzionali omogenei significativi	III
3362	---	7,95	1	0	1	0	1	locale	1	4	II	Evitato di creare microsuddivisioni per originare ambiti funzionali omogenei significativi	III
3365	---	0	1	0	1	0	1	locale	1	4	II	Evitato di creare microsuddivisioni per originare ambiti funzionali omogenei significativi	III
3366	---	0	1	0	1	0	1	locale	1	4	II	Evitato di creare microsuddivisioni per originare ambiti funzionali omogenei significativi	III

Nr. A.O. (Aree Omogenee)	Zona da P.R.G.	Densità di popolazione		Presenza di attività terziarie/commerciali		Presenza di attività artigianali/industriali		Traffico veicolare e ferroviario		Classe acustica risultante		Criterio del cambiamento di classe	Classe acustica proposta
		ab./ha	punteggio	mq/ab.	punteggio	mq/ab.	punteggio	intensità	valore	somma	classe		
3367	---	0	1	0	1	0	1	locale	1	4	II	Evitato di creare microsuddivisioni per originare ambiti funzionali omogenei significativi	III
3368	---	0	1	0	1	0	1	locale	1	4	II	Evitato di creare microsuddivisioni per originare ambiti funzionali omogenei significativi	III
3369	---	0	1	0	1	0	1	locale	1	4	II	Evitato di creare microsuddivisioni per originare ambiti funzionali omogenei significativi	III
3370	---	0	1	0	1	0	1	locale	1	4	II	Evitato di creare microsuddivisioni per originare ambiti funzionali omogenei significativi	III
3371	---	38,54	2	0	1	0	1	locale	1	5	III	---	III
3372	---	87,29	3	0	1	0	1	locale	1	6	III	---	III
3373	---	29,28	2	0	1	0	1	locale	1	5	III	---	III
3374	---	51,68	3	0	1	0	1	locale	1	6	III	---	III
3375	---	0	1	0	1	0	1	locale	1	4	II	Evitato di creare microsuddivisioni per originare ambiti funzionali omogenei significativi	III
3376	---	0	1	0	1	0	1	locale	1	4	II	Evitato di creare microsuddivisioni per originare ambiti funzionali omogenei significativi	III
3377	---	16,31	1	0	1	0	1	locale	1	4	II	Evitato di creare microsuddivisioni per originare ambiti funzionali omogenei significativi	III
3378	---	11,2	1	0	1	0	1	locale	1	4	II	Evitato di creare microsuddivisioni per originare ambiti funzionali omogenei significativi	III
3379	---	0	1	0	1	0	1	locale	1	4	II	Evitato di creare microsuddivisioni per originare ambiti funzionali omogenei significativi	III
3383	---	0	1	0	1	0	1	locale	1	4	II	Evitato di creare microsuddivisioni per originare ambiti funzionali omogenei significativi	III
3391	---	37,73	2	0	1	0	1	locale	1	5	III	Effettuato rilievo fonometrico (postazione E)	III
3392	---	0	1	0	1	0	1	locale	1	4	II	Evitato di creare microsuddivisioni per originare ambiti funzionali omogenei significativi	III

Nr. A.O. (Aree Omogenee)	Zona da P.R.G.	Densità di popolazione		Presenza di attività terziarie/commerciali		Presenza di attività artigianali/industriali		Traffico veicolare e ferroviario		Classe acustica risultante		Criterio del cambiamento di classe	Classe acustica proposta
		ab./ha	punteggio	mq/ab.	punteggio	mq/ab.	punteggio	intensità	valore	somma	classe		
3394	---	0	1	0	1	0	1	attrav.	2	5	III	---	III
3395	---	0	1	0	1	0	1	locale	1	4	II	Evitato di creare microsuddivisioni per originare ambiti funzionali omogenei significativi	III
3396	---	0	1	0	1	0	1	locale	1	4	II	Evitato di creare microsuddivisioni per originare ambiti funzionali omogenei significativi	III
3397	---	0	1	0	1	0	1	locale	1	4	II	Evitato di creare microsuddivisioni per originare ambiti funzionali omogenei significativi	III
3400	---	40,4	2	0	1	0	1	locale	1	5	III	---	III
3401	---	88,48	3	0	1	0	1	locale	1	6	III	---	III
3402	---	11,18	1	0	1	0	1	locale	1	4	II	Evitato di creare microsuddivisioni per originare ambiti funzionali omogenei significativi	III
3407	---	64,15	3	0	1	0	1	locale	1	6	III	---	III
3408	---	419,93	3	0	1	0	1	locale	1	6	III	---	III
3409	---	0	1	0	1	0	1	locale	1	4	II	Evitato di creare microsuddivisioni per originare ambiti funzionali omogenei significativi	III
3417	---	0	1	0	1	0	1	locale	1	4	II	Evitato di creare microsuddivisioni per originare ambiti funzionali omogenei significativi	III
3418	---	0	1	0	1	0	1	locale	1	4	II	Evitato di creare microsuddivisioni per originare ambiti funzionali omogenei significativi	III
3419	---	0	1	0	1	0	1	locale	1	4	II	Evitato di creare microsuddivisioni per originare ambiti funzionali omogenei significativi	III
3420	---	0	1	0	1	0	1	locale	1	4	II	Evitato di creare microsuddivisioni per originare ambiti funzionali omogenei significativi	III
3421	---	0	1	0	1	0	1	locale	1	4	II	Evitato di creare microsuddivisioni per originare ambiti funzionali omogenei significativi	III
3422	---	10,68	1	0	1	0	1	locale	1	4	II	Evitato di creare microsuddivisioni per originare ambiti funzionali omogenei significativi	III

Nr. A.O. (Aree Omogenee)	Zona da P.R.G.	Densità di popolazione		Presenza di attività terziarie/commerciali		Presenza di attività artigianali/industriali		Traffico veicolare e ferroviario		Classe acustica risultante		Criterio del cambiamento di classe	Classe acustica proposta
		ab./ha	punteggio	mq/ab.	punteggio	mq/ab.	punteggio	intensità	valore	somma	classe		
3423	---	80,96	3	0	1	0	1	locale	1	6	III	---	III
3424	---	0	1	0	1	0	1	locale	1	4	II	Evitato di creare microsuddivisioni per originare ambiti funzionali omogenei significativi	III
3425	---	0	1	0	1	0	1	intenso	3	6	III	---	III
3426	---	0	1	0	1	0	1	intenso	3	6	III	---	III
3427	---	0	1	0	1	0	1	intenso	3	6	III	---	III
3428	---	11,75	1	0	1	0	1	intenso	3	6	III	---	III
3429	---	0	1	0	1	0	1	locale	1	4	II	Evitato di creare microsuddivisioni per originare ambiti funzionali omogenei significativi	III
3430	---	0	1	0	1	0	1	locale	1	4	II	Evitato di creare microsuddivisioni per originare ambiti funzionali omogenei significativi	III
3431	---	0	1	0	1	0	1	locale	1	4	II	Evitato di creare microsuddivisioni per originare ambiti funzionali omogenei significativi	III
3432	---	0	1	0	1	0	1	locale	1	4	II	Evitato di creare microsuddivisioni per originare ambiti funzionali omogenei significativi	III
3433	---	0	1	0	1	0	1	locale	1	4	II	Evitato di creare microsuddivisioni per originare ambiti funzionali omogenei significativi	III
3435	---	0	1	0	1	0	1	locale	1	4	II	Evitato di creare microsuddivisioni per originare ambiti funzionali omogenei significativi	III
3436	---	0	1	0	1	0	1	locale	1	4	II	Evitato di creare microsuddivisioni per originare ambiti funzionali omogenei significativi	III
3437	---	0	1	0	1	0	1	locale	1	4	II	Evitato di creare microsuddivisioni per originare ambiti funzionali omogenei significativi	III
3438	---	0	1	0	1	0	1	locale	1	4	II	Evitato di creare microsuddivisioni per originare ambiti funzionali omogenei significativi	III
3439	---	0	1	0	1	0	1	locale	1	4	II	Evitato di creare microsuddivisioni per originare ambiti funzionali omogenei significativi	III

Nr. A.O. (Aree Omogenee)	Zona da P.R.G.	Densità di popolazione		Presenza di attività terziarie/commerciali		Presenza di attività artigianali/industriali		Traffico veicolare e ferroviario		Classe acustica risultante		Criterio del cambiamento di classe	Classe acustica proposta
		ab./ha	punteggio	mq/ab.	punteggio	mq/ab.	punteggio	intensità	valore	somma	classe		
3440	---	0	1	0	1	0	1	locale	1	4	II	Evitato di creare microsuddivisioni per originare ambiti funzionali omogenei significativi	III
3441	---	8,02	1	0	1	0	1	locale	1	4	II	Evitato di creare microsuddivisioni per originare ambiti funzionali omogenei significativi	III
3442	---	0	1	0	1	0	1	locale	1	4	II	Evitato di creare microsuddivisioni per originare ambiti funzionali omogenei significativi	III
3443	---	58,85	3	0	1	0	1	locale	1	6	III	Effettuato rilievo fonometrico (postazione B)	III
3444	---	0	1	0	1	0	1	locale	1	4	II	Evitato di creare microsuddivisioni per originare ambiti funzionali omogenei significativi	III
3446	---	30,32	2	0	1	0	1	locale	1	5	III	---	III
3447	---	12,43	1	0	1	0	1	locale	1	4	II	Evitato di creare microsuddivisioni per originare ambiti funzionali omogenei significativi	III
3448	---	39,03	2	0	1	0	1	locale	1	5	III	---	III
3449	---	0	1	0	1	0	1	locale	1	4	II	Evitato di creare microsuddivisioni per originare ambiti funzionali omogenei significativi	III
3450	---	0	1	0	1	0	1	locale	1	4	II	Evitato di creare microsuddivisioni per originare ambiti funzionali omogenei significativi	III
3451	---	0	1	0	1	0	1	locale	1	4	II	Evitato di creare microsuddivisioni per originare ambiti funzionali omogenei significativi	III
3452	---	22,31	2	2,71	2	0	1	attrav.	2	7	III	---	III
3453	---	0	1	0	1	0	1	locale	1	4	II	Evitato di creare microsuddivisioni per originare ambiti funzionali omogenei significativi	III
3454	---	0	1	0	1	0	1	locale	1	4	II	Evitato di creare microsuddivisioni per originare ambiti funzionali omogenei significativi	III
3455	---	3,48	1	0	1	0	1	locale	1	4	II	Effettuato rilievo fonometrico (R3) Evitato di creare microsuddivisioni per originare ambiti funzionali omogenei significativi	III

Nr. A.O. (Aree Omogenee)	Zona da P.R.G.	Densità di popolazione		Presenza di attività terziarie/commerciali		Presenza di attività artigianali/industriali		Traffico veicolare e ferroviario		Classe acustica risultante		Criterio del cambiamento di classe	Classe acustica proposta
		ab./ha	punteggio	mq/ab.	punteggio	mq/ab.	punteggio	intensità	valore	somma	classe		
3456	---	38,48	2	0	1	0	1	locale	1	5	III	---	III
3457	---	0	1	0	1	0	1	locale	1	4	II	Evitato di creare microsuddivisioni per originare ambiti funzionali omogenei significativi	III
3458	---	0	1	0	1	0	1	locale	1	4	II	Evitato di creare microsuddivisioni per originare ambiti funzionali omogenei significativi	III
3459	---	14,39	1	0	1	0	1	intenso	3	6	III	---	III
3460	---	0	1	0	1	0	1	locale	1	4	II	Evitato di creare microsuddivisioni per originare ambiti funzionali omogenei significativi	III
3461	---	17,56	1	0	1	0	1	locale	1	4	II	Evitato di creare microsuddivisioni per originare ambiti funzionali omogenei significativi	III
3462	---	0	1	0	1	0	1	locale	1	4	II	Evitato di creare microsuddivisioni per originare ambiti funzionali omogenei significativi	III
3463	---	0	1	0	1	0	1	locale	1	4	II	Evitato di creare microsuddivisioni per originare ambiti funzionali omogenei significativi	III
3465	---	6,87	1	0	1	0	1	locale	1	4	II	Evitato di creare microsuddivisioni per originare ambiti funzionali omogenei significativi	III
3466	---	47,35	2	10	3	0	1	locale	1	7	III	---	III
3468	---	0	1	0	1	0	1	locale	1	4	II	Evitato di creare microsuddivisioni per originare ambiti funzionali omogenei significativi	III
3469	---	30,59	2	0	1	0	1	locale	1	5	III	---	III
3470	---	0	1	0	1	0	1	locale	1	4	II	Evitato di creare microsuddivisioni per originare ambiti funzionali omogenei significativi	III
3471	---	5,55	1	0	1	0	1	locale	1	4	II	Evitato di creare microsuddivisioni per originare ambiti funzionali omogenei significativi	III
3472	---	44,19	2	0	1	0	1	locale	1	5	III	---	III
3474	---	0	1	0	1	0	1	locale	1	4	II	Evitato di creare microsuddivisioni per originare ambiti funzionali omogenei significativi	III



Nr. A.O. (Aree Omogenee)	Zona da P.R.G.	Densità di popolazione		Presenza di attività terziarie/commerciali		Presenza di attività artigianali/industriali		Traffico veicolare e ferroviario		Classe acustica risultante		Criterio del cambiamento di classe	Classe acustica proposta
		ab./ha	punteggio	mq/ab.	punteggio	mq/ab.	punteggio	intensità	valore	somma	classe		
3475	---	0	1	0	1	0	1	locale	1	4	II	Evitato di creare microsuddivisioni per originare ambiti funzionali omogenei significativi	III
3478	---	0	1	0	1	0	1	locale	1	4	II	Evitato di creare microsuddivisioni per originare ambiti funzionali omogenei significativi	III
3479	---	1411,8	3	0	1	0	1	locale	1	6	III	---	III
3480	---	0	1	0	1	0	1	locale	1	4	II	Evitato di creare microsuddivisioni per originare ambiti funzionali omogenei significativi	III
3481	---	0	1	0	1	0	1	locale	1	4	II	Evitato di creare microsuddivisioni per originare ambiti funzionali omogenei significativi	III
3482	---	96,43	3	0	1	0	1	locale	1	6	III	---	III
3483	---	0	1	0	1	0	1	locale	1	4	II	Evitato di creare microsuddivisioni per originare ambiti funzionali omogenei significativi	III
3484	---	59,76	3	0	1	0	1	locale	1	6	III	---	III
3485	---	0	1	0	1	0	1	locale	1	4	II	Evitato di creare microsuddivisioni per originare ambiti funzionali omogenei significativi	III
3486	---	729,57	3	0	1	0	1	locale	1	6	III	---	III
3487	---	390,79	3	0	1	0	1	locale	1	6	III	---	III
3488	---	20,44	1	0	1	0	1	locale	1	4	II	Evitato di creare microsuddivisioni per originare ambiti funzionali omogenei significativi	III
3489	---	32,22	2	0	1	0	1	locale	1	5	III	---	III
3490	---	0	1	0	1	0	1	locale	1	4	II	Evitato di creare microsuddivisioni per originare ambiti funzionali omogenei significativi	III
3492	---	44,23	2	0	1	0	1	locale	1	5	III	---	III
3493	---	0	1	0	1	0	1	locale	1	4	II	Evitato di creare microsuddivisioni per originare ambiti funzionali omogenei significativi	III

Nr. A.O. (Aree Omogenee)	Zona da P.R.G.	Densità di popolazione		Presenza di attività terziarie/commerciali		Presenza di attività artigianali/industriali		Traffico veicolare e ferroviario		Classe acustica risultante		Criterio del cambiamento di classe	Classe acustica proposta
		ab./ha	punteggio	mq/ab.	punteggio	mq/ab.	punteggio	intensità	valore	somma	classe		
3496	---	0	1	0	1	0	1	locale	1	4	II	Evitato di creare microsuddivisioni per originare ambiti funzionali omogenei significativi	III
3497	---	0	1	0	1	0	1	attrav.	2	5	III	---	III
3499	---	0	1	0	1	0	1	locale	1	4	II	Evitato di creare microsuddivisioni per originare ambiti funzionali omogenei significativi	III
3500	---	0	1	0	1	0	1	locale	1	4	II	Evitato di creare microsuddivisioni per originare ambiti funzionali omogenei significativi	III
3501	---	0	1	0	1	0	1	attrav.	2	5	III	---	III
3508	---	0	1	0	1	0	1	locale	1	4	II	Evitato di creare microsuddivisioni per originare ambiti funzionali omogenei significativi	III
3512	---	0	1	0	1	0	1	intenso	3	6	III	---	III
3531	---	0	1	0	1	0	1	locale	1	4	II	Evitato di creare microsuddivisioni per originare ambiti funzionali omogenei significativi	III
3532	---	0	1	0	1	0	1	locale	1	4	II	Evitato di creare microsuddivisioni per originare ambiti funzionali omogenei significativi	III
3538	---	10,96	1	0	1	0	1	locale	1	4	II	Evitato di creare microsuddivisioni per originare ambiti funzionali omogenei significativi	III
3541	---	10,66	1	0	1	0	1	attrav.	2	5	III	---	III
3546	---	0	1	0	1	0	1	locale	1	4	II	Evitato di creare microsuddivisioni per originare ambiti funzionali omogenei significativi	III
3548	---	0	1	0	1	0	1	locale	1	4	II	Evitato di creare microsuddivisioni per originare ambiti funzionali omogenei significativi	III
3570	---	0	1	0	1	0	1	locale	1	4	II	Evitato di creare microsuddivisioni per originare ambiti funzionali omogenei significativi	III
3571	---	0	1	0	1	0	1	locale	1	4	II	Evitato di creare microsuddivisioni per originare ambiti funzionali omogenei significativi	III

Nr. A.O. (Aree Omogenee)	Zona da P.R.G.	Densità di popolazione		Presenza di attività terziarie/commerciali		Presenza di attività artigianali/industriali		Traffico veicolare e ferroviario		Classe acustica risultante		Criterio del cambiamento di classe	Classe acustica proposta
		ab./ha	punteggio	mq/ab.	punteggio	mq/ab.	punteggio	intensità	valore	somma	classe		
3572	---	0	1	0	1	0	1	locale	1	4	II	Evitato di creare microsuddivisioni per originare ambiti funzionali omogenei significativi	III
3584	---	0	1	0	1	0	1	locale	1	4	II	Evitato di creare microsuddivisioni per originare ambiti funzionali omogenei significativi	III
3589	---	0	1	0	1	0	1	locale	1	4	II	Evitato di creare microsuddivisioni per originare ambiti funzionali omogenei significativi	III
3590	---	0	1	0	1	0	1	locale	1	4	II	Evitato di creare microsuddivisioni per originare ambiti funzionali omogenei significativi	III
3591	---	0	1	0	1	0	1	locale	1	4	II	Evitato di creare microsuddivisioni per originare ambiti funzionali omogenei significativi	III
3613	---	0	1	0	1	0	1	locale	1	4	II	Evitato di creare microsuddivisioni per originare ambiti funzionali omogenei significativi	III
3614	---	0	1	0	1	0	1	locale	1	4	II	Evitato di creare microsuddivisioni per originare ambiti funzionali omogenei significativi	III
3615	---	26,87	2	0	1	0	1	locale	1	5	III	---	III
3616	---	0	1	0	1	0	1	locale	1	4	II	Evitato di creare microsuddivisioni per originare ambiti funzionali omogenei significativi	III
3617	---	0	1	0	1	0	1	locale	1	4	II	Evitato di creare microsuddivisioni per originare ambiti funzionali omogenei significativi	III
3618	---	0	1	0	1	0	1	locale	1	4	II	Evitato di creare microsuddivisioni per originare ambiti funzionali omogenei significativi	III
3619	---	0	1	0	1	0	1	locale	1	4	II	Evitato di creare microsuddivisioni per originare ambiti funzionali omogenei significativi	III
3623	---	0	1	0	1	0	1	locale	1	4	II	Evitato di creare microsuddivisioni per originare ambiti funzionali omogenei significativi	III
3624	---	0	1	0	1	0	1	locale	1	4	II	Evitato di creare microsuddivisioni per originare ambiti funzionali omogenei significativi	III
3625	---	0	1	0	1	0	1	locale	1	4	II	Evitato di creare microsuddivisioni per originare ambiti funzionali omogenei significativi	III

Nr. A.O. (Aree Omogenee)	Zona da P.R.G.	Densità di popolazione		Presenza di attività terziarie/commerciali		Presenza di attività artigianali/industriali		Traffico veicolare e ferroviario		Classe acustica risultante		Criterio del cambiamento di classe	Classe acustica proposta
		ab./ha	punteggio	mq/ab.	punteggio	mq/ab.	punteggio	intensità	valore	somma	classe		
3626	---	0	1	0	1	0	1	locale	1	4	II	Evitato di creare microsuddivisioni per originare ambiti funzionali omogenei significativi	III
3628	---	0	1	0	1	0	1	locale	1	4	II	Evitato di creare microsuddivisioni per originare ambiti funzionali omogenei significativi	III
3639	---	0	1	0	1	0	1	locale	1	4	II	Evitato di creare microsuddivisioni per originare ambiti funzionali omogenei significativi	III
3641	---	0	1	0	1	0	1	locale	1	4	II	Evitato di creare microsuddivisioni per originare ambiti funzionali omogenei significativi	III
3643	---	0	1	0	1	0	1	locale	1	4	II	Evitato di creare microsuddivisioni per originare ambiti funzionali omogenei significativi	III
3644	---	10,9	1	0	1	0	1	locale	1	4	II	Evitato di creare microsuddivisioni per originare ambiti funzionali omogenei significativi	III
3652	---	0	1	0	1	0	1	locale	1	4	II	Evitato di creare microsuddivisioni per originare ambiti funzionali omogenei significativi	III
3657	---	0	1	0	1	0	1	locale	1	4	II	Evitato di creare microsuddivisioni per originare ambiti funzionali omogenei significativi	III
3658	---	69,34	3	0	1	0	1	locale	1	6	III	---	III
3659	---	38,72	2	0	1	0	1	locale	1	5	III	---	III
3660	---	0	1	0	1	0	1	intenso	3	6	III	---	III
3661	---	0	1	0	1	0	1	locale	1	4	II	Evitato di creare microsuddivisioni per originare ambiti funzionali omogenei significativi	III
3662	---	132,93	3	0	1	0	1	locale	1	6	III	---	III
3667	F2	0	1	0	1	0	1	locale	1	4	II	Evitato di creare microsuddivisioni per originare ambiti funzionali omogenei significativi	III
3668	C1.2	0	1	0	1	0	1	locale	1	4	II	Evitato di creare microsuddivisioni per originare ambiti funzionali omogenei significativi	III
3669	A1	42,9	2	0	1	0	1	locale	1	5	III	Effettuato rilievo fonometrico (postazione A)	III

Nr. A.O. (Aree Omogenee)	Zona da P.R.G.	Densità di popolazione		Presenza di attività terziarie/commerciali		Presenza di attività artigianali/industriali		Traffico veicolare e ferroviario		Classe acustica risultante		Criterio del cambiamento di classe	Classe acustica proposta
		ab./ha	punteggio	mq/ab.	punteggio	mq/ab.	punteggio	intensità	valore	somma	classe		
3671	B2	70,46	3	0	1	0	1	attrav.	2	7	III	---	III
3672	F1	0	1	0	1	0	1	locale	1	4	II	Evitato di creare microsuddivisioni per originare ambiti funzionali omogenei significativi	III
3673	C1.2	17,78	1	0	1	0	1	attrav.	2	5	III	---	III
3674	C1.2	16,43	1	0	1	0	1	attrav.	2	5	III	---	III
3677	F1	0	1	0	1	0	1	locale	1	4	II	Evitato di creare microsuddivisioni per originare ambiti funzionali omogenei significativi	III
3678	C1.2	20,86	1	0	1	0	1	attrav.	2	5	III	---	III
3679	C1.2	9,76	1	0	1	0	1	locale	1	4	II	Area zonizzata sulla base della attuale situazione in essere del territorio - Area residenziale	III
3680	C1.2	23,38	1	0	1	0	1	locale	1	4	II	Area zonizzata sulla base della attuale situazione in essere del territorio - Area residenziale	III
3693	---	0	1	0	1	0	1	attrav.	2	5	III	---	III
3694	---	0	1	0	1	0	1	attrav.	2	5	III	---	III
3695	---	0	1	0	1	0	1	intenso	3	6	III	---	III
3696	---	0	1	0	1	0	1	intenso	3	6	III	---	III
3698	---	0	1	0	1	0	1	intenso	3	6	III	---	III
3699	---	0	1	0	1	0	1	intenso	3	6	III	---	III
3700	---	0	1	0	1	0	1	attrav.	2	5	III	---	III
3701	---	0	1	0	1	0	1	intenso	3	6	III	---	III
3702	---	0	1	0	1	0	1	intenso	3	6	III	---	III

Nr. A.O. (Aree Omogenee)	Zona da P.R.G.	Densità di popolazione		Presenza di attività terziarie/commerciali		Presenza di attività artigianali/industriali		Traffico veicolare e ferroviario		Classe acustica risultante		Criterio del cambiamento di classe	Classe acustica proposta
		ab./ha	punteggio	mq/ab.	punteggio	mq/ab.	punteggio	intensità	valore	somma	classe		
3703	---	0	1	0	1	0	1	locale	1	4	II	Area zonizzata sulla base della attuale situazione in essere del territorio - Area residenziale	III
3704	---	0	1	0	1	0	1	locale	1	4	II	Area zonizzata sulla base della attuale situazione in essere del territorio - Area residenziale	III
3706	---	0	1	0	1	0	1	locale	1	4	II	Evitato di creare microsuddivisioni per originare ambiti funzionali omogenei significativi	III
3708	---	0	1	0	1	0	1	locale	1	4	II	Evitato di creare microsuddivisioni per originare ambiti funzionali omogenei significativi	III
3710	---	0	1	0	1	0	1	locale	1	4	II	Area zonizzata sulla base della attuale situazione in essere del territorio - Area residenziale	III
3712	---	0	1	0	1	0	1	locale	1	4	II	Area zonizzata sulla base della attuale situazione in essere del territorio - Area residenziale	III
3713	---	0	1	0	1	0	1	locale	1	4	II	Area zonizzata sulla base della attuale situazione in essere del territorio - Area residenziale	III
3714	---	0	1	0	1	0	1	locale	1	4	II	Area zonizzata sulla base della attuale situazione in essere del territorio - Area residenziale	III
3715	---	12,39	1	0	1	0	1	locale	1	4	II	Area zonizzata sulla base della attuale situazione in essere del territorio - Area residenziale	III
3718	---	7,8	1	0	1	0	1	intenso	3	6	III	---	III
3719	---	9,39	1	0	1	0	1	intenso	3	6	III	---	III
3721	---	0	1	0	1	0	1	locale	1	4	II	Evitato di creare microsuddivisioni per originare ambiti funzionali omogenei significativi	III
3722	---	0	1	0	1	0	1	locale	1	4	II	Evitato di creare microsuddivisioni per originare ambiti funzionali omogenei significativi	III
3723	---	0	1	0	1	0	1	intenso	3	6	III	---	III
3724	---	0	1	0	1	0	1	locale	1	4	II	Evitato di creare microsuddivisioni per originare ambiti funzionali omogenei significativi	III

Nr. A.O. (Aree Omogenee)	Zona da P.R.G.	Densità di popolazione		Presenza di attività terziarie/commerciali		Presenza di attività artigianali/industriali		Traffico veicolare e ferroviario		Classe acustica risultante		Criterio del cambiamento di classe	Classe acustica proposta
		ab./ha	punteggio	mq/ab.	punteggio	mq/ab.	punteggio	intensità	valore	somma	classe		
3725	---	0	1	0	1	0	1	locale	1	4	II	Evitato di creare microsuddivisioni per originare ambiti funzionali omogenei significativi	III
3746	A	35,56	2	0	1	0	1	locale	1	5	III	---	III
3747	B1	26,83	2	0	1	0	1	locale	1	5	III	---	III
3748	F3	0	1	0	1	0	1	locale	1	4	II	Evitato di creare microsuddivisioni per originare ambiti funzionali omogenei significativi	III
3750	---	0	1	0	1	0	1	locale	1	4	II	Evitato di creare microsuddivisioni per originare ambiti funzionali omogenei significativi	III
3751	---	0	1	0	1	0	1	locale	1	4	II	Evitato di creare microsuddivisioni per originare ambiti funzionali omogenei significativi	III
3752	---	0	1	0	1	0	1	locale	1	4	II	Evitato di creare microsuddivisioni per originare ambiti funzionali omogenei significativi	III
3753	---	0	1	0	1	0	1	locale	1	4	II	Area zonizzata sulla base della attuale situazione in essere del territorio – Area residenziale	III
3754	---	0	1	0	1	0	1	locale	1	4	II	Area zonizzata sulla base della attuale situazione in essere del territorio – Area residenziale	III
3755	---	0	1	0	1	0	1	intenso	3	6	III	---	III
3756	---	0	1	0	1	0	1	locale	1	4	II	Area zonizzata sulla base della attuale situazione in essere del territorio – Area residenziale	III
3757	---	0	1	0	1	0	1	locale	1	4	II	Evitato di creare microsuddivisioni per originare ambiti funzionali omogenei significativi	III
3759	---	0	1	0	1	0	1	locale	1	4	II	Evitato di creare microsuddivisioni per originare ambiti funzionali omogenei significativi	III
3760	---	0	1	0	1	0	1	locale	1	4	II	Evitato di creare microsuddivisioni per originare ambiti funzionali omogenei significativi	III
3762	---	0	1	0	1	0	1	locale	1	4	II	Evitato di creare microsuddivisioni per originare ambiti funzionali omogenei significativi	III

Nr. A.O. (Aree Omogenee)	Zona da P.R.G.	Densità di popolazione		Presenza di attività terziarie/commerciali		Presenza di attività artigianali/industriali		Traffico veicolare e ferroviario		Classe acustica risultante		Criterio del cambiamento di classe	Classe acustica proposta
		ab./ha	punteggio	mq/ab.	punteggio	mq/ab.	punteggio	intensità	valore	somma	classe		
3763	---	0	1	0	1	0	1	locale	1	4	II	Evitato di creare microsuddivisioni per originare ambiti funzionali omogenei significativi	III
3764	---	0	1	0	1	0	1	locale	1	4	II	Evitato di creare microsuddivisioni per originare ambiti funzionali omogenei significativi	III
3768	C1.2	37,24	2	0	1	0	1	locale	1	5	III	---	III
3778	C1.2	0	1	0	1	0	1	locale	1	4	II	Evitato di creare microsuddivisioni per originare ambiti funzionali omogenei significativi	III
3780	---	0	1	0	1	0	1	locale	1	4	II	Area zonizzata sulla base della attuale situazione in essere del territorio - Area residenziale	III
3781	---	10,06	1	0	1	0	1	locale	1	4	II	Area zonizzata sulla base della attuale situazione in essere del territorio - Area residenziale	III
3783	---	2,28	1	0	1	0	1	intenso	3	6	III	---	III
3789	---	0	1	0	1	0	1	locale	1	4	II	Evitato di creare microsuddivisioni per originare ambiti funzionali omogenei significativi	III
3795	---	0	1	0	1	0	1	intenso	3	6	III	---	III
3822	---	0	1	0	1	0	1	locale	1	4	II	Evitato di creare microsuddivisioni per originare ambiti funzionali omogenei significativi	III
3824	---	0	1	0	1	0	1	intenso	3	6	III	---	III
3856	---	0	1	0	1	0	1	locale	1	4	II	Evitato di creare microsuddivisioni per originare ambiti funzionali omogenei significativi	III
3857	---	0	1	0	1	0	1	locale	1	4	II	Evitato di creare microsuddivisioni per originare ambiti funzionali omogenei significativi	III
3866	C1.3	20,12	1	0	1	0	1	attrav.	2	5	III	---	III
3868	A1	5,89	1	0	1	0	1	locale	1	4	II	Area zonizzata sulla base della attuale situazione in essere del territorio - Area residenziale	III
3873	---	0	1	0	1	0	1	locale	1	4	II	Evitato di creare microsuddivisioni per originare ambiti funzionali omogenei significativi	III



Nr. A.O. (Aree Omogenee)	Zona da P.R.G.	Densità di popolazione		Presenza di attività terziarie/commerciali		Presenza di attività artigianali/industriali		Traffico veicolare e ferroviario		Classe acustica risultante		Criterio del cambiamento di classe	Classe acustica proposta
		ab./ha	punteggio	mq/ab.	punteggio	mq/ab.	punteggio	intensità	valore	somma	classe		
3875	---	0	1	0	1	0	1	locale	1	4	II	Evitato di creare microsuddivisioni per originare ambiti funzionali omogenei significativi	III
3876	B1	0	1	0	1	0	1	attrav.	2	5	III	---	III
3878	A	10,46	1	0	1	0	1	attrav.	2	5	III	---	III
3879	C1.3	11,79	1	0	1	0	1	attrav.	2	5	III	---	III
3880	C1.3	8,21	1	0	1	0	1	attrav.	2	5	III	---	III
3882	C1.3	11,22	1	0	1	0	1	attrav.	2	5	III	---	III
3886	---	0	1	0	1	0	1	locale	1	4	II	Evitato di creare microsuddivisioni per originare ambiti funzionali omogenei significativi	III
3887	---	0	1	0	1	0	1	attrav.	2	5	III	---	III
3888	---	0	1	0	1	0	1	attrav.	2	5	III	---	III
3889	---	8,65	1	0	1	0	1	attrav.	2	5	III	---	III
3894	C1.3	25,67	2	0	1	0	1	attrav.	2	6	III	---	III
3895	B2	8,17	1	0	1	0	1	attrav.	2	5	III	---	III
3896	A1	41,36	2	0	1	0	1	locale	1	5	III	---	III
3898	C1.3	17,83	1	0	1	0	1	locale	1	4	II	Effettuato rilievo fonometrico (postazione D) Area zonizzata sulla base della attuale situazione in essere del territorio – Area residenziale	III
3901	F2	0	1	0	1	0	1	attrav.	2	5	III	---	III
3913	---	0	1	0	1	0	1	locale	1	4	II	Evitato di creare microsuddivisioni per originare ambiti funzionali omogenei significativi	III

Nr. A.O. (Aree Omogenee)	Zona da P.R.G.	Densità di popolazione		Presenza di attività terziarie/commerciali		Presenza di attività artigianali/industriali		Traffico veicolare e ferroviario		Classe acustica risultante		Criterio del cambiamento di classe	Classe acustica proposta
		ab./ha	punteggio	mq/ab.	punteggio	mq/ab.	punteggio	intensità	valore	somma	classe		
3914	---	0	1	0	1	0	1	locale	1	4	II	Evitato di creare microsuddivisioni per originare ambiti funzionali omogenei significativi	III
3915	---	0	1	0	1	0	1	locale	1	4	II	Evitato di creare microsuddivisioni per originare ambiti funzionali omogenei significativi	III
3917	---	0	1	0	1	0	1	locale	1	4	II	Evitato di creare microsuddivisioni per originare ambiti funzionali omogenei significativi	III
3935	---	0	1	0	1	0	1	locale	1	4	II	Evitato di creare microsuddivisioni per originare ambiti funzionali omogenei significativi	III
3937	---	0	1	0	1	0	1	locale	1	4	II	Evitato di creare microsuddivisioni per originare ambiti funzionali omogenei significativi	III
3938	B1	0	1	0	1	0	1	locale	1	4	II	Evitato contatti tra classi acustiche non contigue	IV
3952	---	0	1	0	1	0	1	locale	1	4	II	Evitato di creare microsuddivisioni per originare ambiti funzionali omogenei significativi	III
3993	---	0	1	0	1	0	1	locale	1	4	II	Evitato di creare microsuddivisioni per originare ambiti funzionali omogenei significativi	III
3994	---	0	1	0	1	0	1	locale	1	4	II	Evitato di creare microsuddivisioni per originare ambiti funzionali omogenei significativi	III
4013	C1.3	9,97	1	0	1	0	1	attrav.	2	5	III	---	III
4015	C1.3	25,52	2	1,3	1	0	1	attrav.	2	6	III	---	III
4022	---	0	1	0	1	0	1	locale	1	4	II	Evitato di creare microsuddivisioni per originare ambiti funzionali omogenei significativi	III
4024	B2	49,94	3	0	1	0	1	locale	1	6	III	---	III
4025	C1.3	39,18	2	0	1	0	1	locale	1	5	III	---	III
4027	C2.2	9,46	1	0	1	0	1	locale	1	4	III	Area zonizzata sulla base della attuale situazione in essere del territorio - Area residenziale	III
4028	C1.3	36,49	2	0,76	1	0	1	attrav.	2	6	III	---	III

Nr. A.O. (Aree Omogenee)	Zona da P.R.G.	Densità di popolazione		Presenza di attività terziarie/commerciali		Presenza di attività artigianali/industriali		Traffico veicolare e ferroviario		Classe acustica risultante		Criterio del cambiamento di classe	Classe acustica proposta
		ab./ha	punteggio	mq/ab.	punteggio	mq/ab.	punteggio	intensità	valore	somma	classe		
4030	C1.3	28,81	2	0	1	0	1	locale	1	5	III	---	III
4042	---	0	1	0	1	0	1	intenso	3	6	III	---	III
4044	---	1,97	1	0	1	0	1	intenso	3	6	III	---	III
4045	---	0	1	0	1	0	1	locale	1	4	II	Evitato di creare microsuddivisioni per originare ambiti funzionali omogenei significativi	III
4046	---	9,35	1	7,25	3	0	1	attrav.	2	7	III	---	III
4047	---	4,48	1	0	1	0	1	locale	1	4	II	Area zonizzata sulla base della attuale situazione in essere del territorio – Area residenziale	III
4048	---	56,67	3	0	1	0	1	locale	1	6	III	---	III
4049	---	0	1	0	1	0	1	locale	1	4	II	Evitato di creare microsuddivisioni per originare ambiti funzionali omogenei significativi	III
4050	---	0	1	0	1	0	1	locale	1	4	II	Evitato di creare microsuddivisioni per originare ambiti funzionali omogenei significativi	III
4051	---	0	1	0	1	0	1	locale	1	4	II	Evitato di creare microsuddivisioni per originare ambiti funzionali omogenei significativi	III
4053	---	0	1	0	1	0	1	locale	1	4	II	Evitato di creare microsuddivisioni per originare ambiti funzionali omogenei significativi	III
4054	---	0	1	0	1	0	1	locale	1	4	II	Evitato di creare microsuddivisioni per originare ambiti funzionali omogenei significativi	III
4058	A1	0	1	0	1	0	1	locale	1	4	II	Evitato di creare microsuddivisioni per originare ambiti funzionali omogenei significativi	III
4060	C1.3	26,62	2	0	1	0	1	locale	1	5	III	---	III
4064	C1.2	21,46	1	11,5	3	0	1	locale	1	6	III	---	III
4067	C1.3	14,8	1	0	1	0	1	locale	1	4	II	Area zonizzata sulla base della attuale situazione in essere del territorio – Area residenziale	III

Nr. A.O. (Aree Omogenee)	Zona da P.R.G.	Densità di popolazione		Presenza di attività terziarie/commerciali		Presenza di attività artigianali/industriali		Traffico veicolare e ferroviario		Classe acustica risultante		Criterio del cambiamento di classe	Classe acustica proposta
		ab./ha	punteggio	mq/ab.	punteggio	mq/ab.	punteggio	intensità	valore	somma	classe		
4080	---	0	1	0	1	0	1	locale	1	4	II	Evitato di creare microsuddivisioni per originare ambiti funzionali omogenei significativi	III
4087	---	0	1	0	1	0	1	locale	1	4	II	Evitato di creare microsuddivisioni per originare ambiti funzionali omogenei significativi	III
4088	---	5,48	1	0	1	0	1	locale	1	4	II	Area zonizzata sulla base della attuale situazione in essere del territorio - Area residenziale	III
4090	A	0	1	0	1	0	1	locale	1	4	II	Evitato di creare microsuddivisioni per originare ambiti funzionali omogenei significativi	III
4091	B2	18,38	1	0	1	0	1	attrav.	2	5	III	---	III
4093	C1.3	0	1	0	1	0	1	locale	1	4	II	Evitato di creare microsuddivisioni per originare ambiti funzionali omogenei significativi	III
4094	F3	0	1	0	1	0	1	locale	1	4	II	Evitato di creare microsuddivisioni per originare ambiti funzionali omogenei significativi	III
4107	---	68,56	3	0	1	0	1	attrav.	2	7	III	Effettuato rilievo fonometrico (R9day e R9ngt)	III
4108	---	0	1	0	1	0	1	locale	1	4	II	Evitato di creare microsuddivisioni per originare ambiti funzionali omogenei significativi	III
4110	---	7,01	1	0	1	0	1	attrav.	2	5	III	---	III
4111	---	0	1	0	1	0	1	locale	1	4	II	Evitato di creare microsuddivisioni per originare ambiti funzionali omogenei significativi	III
4112	A1	0	1	0	1	0	1	locale	1	4	II	Evitato di creare microsuddivisioni per originare ambiti funzionali omogenei significativi	III
4113	C1.3	18,41	1	0	1	0	1	locale	1	5	III	---	III
4115	A1	0	1	0	1	0	1	locale	1	4	II	Evitato di creare microsuddivisioni per originare ambiti funzionali omogenei significativi	III
4127	---	0	1	0	1	0	1	locale	1	4	II	Evitato di creare microsuddivisioni per originare ambiti funzionali omogenei significativi	III

Nr. A.O. (Aree Omogenee)	Zona da P.R.G.	Densità di popolazione		Presenza di attività terziarie/commerciali		Presenza di attività artigianali/industriali		Traffico veicolare e ferroviario		Classe acustica risultante		Criterio del cambiamento di classe	Classe acustica proposta
		ab./ha	punteggio	mq/ab.	punteggio	mq/ab.	punteggio	intensità	valore	somma	classe		
4128	---	0	1	0	1	0	1	locale	1	4	II	Evitato di creare microsuddivisioni per originare ambiti funzionali omogenei significativi	III
4130	---	0	1	0	1	0	1	locale	1	4	II	Evitato di creare microsuddivisioni per originare ambiti funzionali omogenei significativi	III
4133	---	0	1	0	1	0	1	locale	1	4	II	Evitato di creare microsuddivisioni per originare ambiti funzionali omogenei significativi	III
4134	---	0	1	0	1	0	1	intenso	3	6	III	---	III
4136	---	0	1	0	1	0	1	locale	1	4	II	Evitato di creare microsuddivisioni per originare ambiti funzionali omogenei significativi	III
4137	---	0	1	0	1	0	1	locale	1	4	II	Evitato di creare microsuddivisioni per originare ambiti funzionali omogenei significativi	III
4140	---	0	1	0	1	0	1	intenso	3	6	III	---	III
4141	---	0	1	0	1	0	1	locale	1	4	II	Evitato di creare microsuddivisioni per originare ambiti funzionali omogenei significativi	III
4142	C1.3	16,27	1	0	1	0	1	attrav.	2	5	II	---	III
4144	F3	0	1	0	1	0	1	attrav.	2	5	III	---	III
4145	F2	0	1	0	1	0	1	locale	1	4	II	Evitato di creare microsuddivisioni per originare ambiti funzionali omogenei significativi	III
4146	F1	0	1	0	1	0	1	locale	1	4	II	Evitato di creare microsuddivisioni per originare ambiti funzionali omogenei significativi	III
4147	A	36,73	2	1,57	1	0	1	attrav.	2	6	III	Effettuato rilievo fonometrico (R2 e R2bis)	III
4176	C1.3	36,42	2	0	1	0	1	locale	1	5	III	---	III
4178	---	4,03	1	0	1	0	1	intenso	3	6	III	---	III
4180	---	0	1	0	1	0	1	attrav.	2	5	III	---	III

Nr. A.O. (Aree Omogenee)	Zona da P.R.G.	Densità di popolazione		Presenza di attività terziarie/commerciali		Presenza di attività artigianali/industriali		Traffico veicolare e ferroviario		Classe acustica risultante		Criterio del cambiamento di classe	Classe acustica proposta
		ab./ha	punteggio	mq/ab.	punteggio	mq/ab.	punteggio	intensità	valore	somma	classe		
4182	---	0	1	0	1	0	1	locale	1	4	II	Evitato di creare microsuddivisioni per originare ambiti funzionali omogenei significativi	III
4184	---	0	1	0	1	0	1	locale	1	4	II	Evitato di creare microsuddivisioni per originare ambiti funzionali omogenei significativi	III
4185	---	0	1	0	1	0	1	locale	1	4	II	Evitato di creare microsuddivisioni per originare ambiti funzionali omogenei significativi	III
4186	---	0	1	0	1	0	1	locale	1	4	II	Evitato di creare microsuddivisioni per originare ambiti funzionali omogenei significativi	III
4187	---	0	1	0	1	0	1	locale	1	4	II	Evitato di creare microsuddivisioni per originare ambiti funzionali omogenei significativi	III
4188	---	0	1	0	1	0	1	locale	1	4	II	Evitato di creare microsuddivisioni per originare ambiti funzionali omogenei significativi	III
4189	---	0	1	0	1	0	1	locale	1	4	II	Evitato di creare microsuddivisioni per originare ambiti funzionali omogenei significativi	III
4190	---	0	1	0	1	0	1	locale	1	4	II	Evitato di creare microsuddivisioni per originare ambiti funzionali omogenei significativi	III
4195	---	0	1	0	1	0	1	attrav.	2	5	III	---	III
4196	---	0	1	0	1	0	1	locale	1	4	II	Evitato di creare microsuddivisioni per originare ambiti funzionali omogenei significativi	III
4197	---	9,07	1	0	1	0	1	attrav.	2	5	III	---	III
4198	---	0	1	0	1	0	1	locale	1	4	II	Evitato di creare microsuddivisioni per originare ambiti funzionali omogenei significativi	III
4199	---	0	1	0	1	0	1	locale	1	4	II	Evitato di creare microsuddivisioni per originare ambiti funzionali omogenei significativi	III
4201	---	17,34	1	0	1	0	1	locale	1	4	II	---	III
4202	---	184,8	3	0	1	0	1	locale	1	6	III	---	III
4204	A	90,21	3	0	1	0	1	locale	1	6	III	---	III

Nr. A.O. (Aree Omogenee)	Zona da P.R.G.	Densità di popolazione		Presenza di attività terziarie/commerciali		Presenza di attività artigianali/industriali		Traffico veicolare e ferroviario		Classe acustica risultante		Criterio del cambiamento di classe	Classe acustica proposta
		ab./ha	punteggio	mq/ab.	punteggio	mq/ab.	punteggio	intensità	valore	somma	classe		
4205	A	27,25	2	0	1	0	1	locale	1	5	III	---	III
4206	---	0	1	0	1	0	1	attrav.	2	5	III	---	III
4213	A	21,73	1	19,37	3	0	1	locale	1	6	III	Area zonizzata sulla base della attuale situazione in essere del territorio - Area residenziale	IV
4214	A1	51,98	3	0	1	0	1	locale	1	6	III	---	III
4215	B1	0	1	0	1	0	1	locale	1	4	II	Evitato di creare microsuddivisioni per originare ambiti funzionali omogenei significativi	III
4217	C1.3	59,55	3	0	1	0	1	locale	1	6	III	---	III
4230	---	0	1	0	1	0	1	attrav.	2	5	III	---	III
4231	---	0	1	0	1	0	1	attrav.	2	5	III	---	III
4232	---	0	1	0	1	0	1	attrav.	2	5	III	---	III
4233	---	0	1	0	1	0	1	attrav.	2	5	III	---	III
4234	A	27,94	2	3,04	2	0	1	attrav.	2	7	III	---	IV
4236	C1.3	15,74	1	0	1	0	1	attrav.	2	5	III	---	III
4237	C1.3	33,38	2	0	1	0	1	attrav.	2	6	III	---	III
4238	A	56,06	3	0,36	1	0	1	attrav.	2	7	III	---	III
4241	B2	40,09	2	0	1	0	1	locale	1	5	III	---	III
4242	B2	30,33	2	0	1	0	1	locale	1	5	III	---	III
4254	---	0	1	0	1	0	1	attrav.	2	5	III	---	III
4256	---	3,8	1	0	1	0	1	attrav.	2	5	III	---	III

Nr. A.O. (Aree Omogenee)	Zona da P.R.G.	Densità di popolazione		Presenza di attività terziarie/commerciali		Presenza di attività artigianali/industriali		Traffico veicolare e ferroviario		Classe acustica risultante		Criterio del cambiamento di classe	Classe acustica proposta
		ab./ha	punteggio	mq/ab.	punteggio	mq/ab.	punteggio	intensità	valore	somma	classe		
4261	---	0	1	0	1	0	1	locale	1	4	II	Evitato di creare microsuddivisioni per originare ambiti funzionali omogenei significativi	III
4263	---	0	1	0	1	0	1	locale	1	4	II	Evitato di creare microsuddivisioni per originare ambiti funzionali omogenei significativi	III
4267	---	0	1	0	1	0	1	attrav.	2	5	III	---	5
4272	B2	22,97	1	0	1	0	1	locale	1	4	II	Area zonizzata sulla base della attuale situazione in essere del territorio – Area residenziale	III
4273	B2	56,59	3	0	1	0	1	locale	1	6	III	---	III
4274	C1.3	63,46	3	0	1	0	1	locale	1	6	III	---	III
4275	C1.3	45,27	2	0	1	0	1	attrav.	2	7	III	---	III
4277	B2	25,41	2	0	1	0	1	locale	1	5	III	---	III
4278	A1	0	1	0	1	0	1	locale	1	4	II	Evitato di creare microsuddivisioni per originare ambiti funzionali omogenei significativi	III
4279	A1	0	1	0	1	0	1	attrav.	2	5	III	---	III
4280	F2	0	1	0	1	0	1	attrav.	2	5	III	---	III
4281	F2	0	1	0	1	0	1	locale	1	4	II	Evitato di creare microsuddivisioni per originare ambiti funzionali omogenei significativi	III
4282	F2	0	1	0	1	0	1	locale	1	4	II	Evitato di creare microsuddivisioni per originare ambiti funzionali omogenei significativi	III
4283	A	18,4	1	5,31	2	0	1	locale	1	5	III	---	III
4285	A	0	1	0	1	0	1	locale	1	4	II	Evitato di creare microsuddivisioni per originare ambiti funzionali omogenei significativi	III
4308	---	0	1	0	1	0	1	attrav.	2	5	III	---	III
4309	---	0	1	0	1	0	1	attrav.	2	5	III	---	III



Nr. A.O. (Aree Omogenee)	Zona da P.R.G.	Densità di popolazione		Presenza di attività terziarie/commerciali		Presenza di attività artigianali/industriali		Traffico veicolare e ferroviario		Classe acustica risultante		Criterio del cambiamento di classe	Classe acustica proposta
		ab./ha	punteggio	mq/ab.	punteggio	mq/ab.	punteggio	intensità	valore	somma	classe		
4310	---	0	1	0	1	0	1	attrav.	2	5	III	---	III
4311	---	0	1	0	1	0	1	locale	1	4	II	Evitato di creare microsuddivisioni per originare ambiti funzionali omogenei significativi	III
4313	---	0	1	0	1	0	1	locale	1	4	II	Evitato di creare microsuddivisioni per originare ambiti funzionali omogenei significativi	III
4314	---	0	1	0	1	0	1	locale	1	4	II	Evitato di creare microsuddivisioni per originare ambiti funzionali omogenei significativi	III
4315	---	0	1	0	1	0	1	attrav.	2	5	III	---	III
4316	---	0	1	0	1	0	1	attrav.	2	5	III	---	III
4317	---	0	1	0	1	0	1	attrav.	2	5	III	---	III
4318	---	0	1	0	1	0	1	locale	1	4	II	Evitato di creare microsuddivisioni per originare ambiti funzionali omogenei significativi	III
4319	---	0	1	0	1	0	1	locale	1	4	II	Evitato di creare microsuddivisioni per originare ambiti funzionali omogenei significativi	III
4321	---	0	1	0	1	0	1	attrav.	2	5	III	---	III
4322	---	0	1	0	1	0	1	attrav.	2	5	III	---	III
4323	---	0	1	0	1	0	1	attrav.	2	5	III	---	III
4324	---	0	1	0	1	0	1	locale	1	4	II	Evitato di creare microsuddivisioni per originare ambiti funzionali omogenei significativi	III
4325	---	0	1	0	1	0	1	attrav.	2	5	III	---	III
4329	A	41,27	2	2,92	2	0	1	attrav.	2	7	III	---	III
4331	B3	48,2	2	0	1	0	1	locale	1	5	III	Effettuato rilievo fonometrico (postazione L)	III
4336	---	0	1	0	1	0	1	locale	1	4	II	Evitato di creare microsuddivisioni per originare ambiti funzionali omogenei significativi	III

Nr. A.O. (Aree Omogenee)	Zona da P.R.G.	Densità di popolazione		Presenza di attività terziarie/commerciali		Presenza di attività artigianali/industriali		Traffico veicolare e ferroviario		Classe acustica risultante		Criterio del cambiamento di classe	Classe acustica proposta
		ab./ha	punteggio	mq/ab.	punteggio	mq/ab.	punteggio	intensità	valore	somma	classe		
4337	---	0	1	0	1	0	1	locale	1	4	II	Evitato di creare microsuddivisioni per originare ambiti funzionali omogenei significativi	III
4338	A	31,25	2	1,07	1	0,03	1	locale	1	5	III	Effettuato rilievo fonometrico (R7, R7bis e R12) Area zonizzata sulla base della attuale situazione in essere del territorio - Scuola Primaria	II
4343	A	33,44	2	0	1	0	1	locale	1	5	III	---	III
4351	---	0	1	0	1	0	1	locale	1	4	II	---	II
4353	---	0	1	0	1	0	1	locale	1	4	II	---	II
4355	---	0	1	0	1	0	1	locale	1	4	II	---	II
4357	---	74,47	3	0	1	0	1	locale	1	6	III	Area zonizzata sulla base della attuale situazione in essere del territorio - Area residenziale	II
4358	---	0	1	0	1	0	1	locale	1	4	II	---	II
4359	---	0	1	0	1	0	1	locale	1	4	II	---	II
4361	B2	86,62	3	0	1	0	1	locale	1	6	III	---	III
4366	---	0	1	0	1	0	1	locale	1	4	II	Evitato di creare microsuddivisioni per originare ambiti funzionali omogenei significativi	III
4368	---	0	1	0	1	0	1	locale	1	4	II	Evitato di creare microsuddivisioni per originare ambiti funzionali omogenei significativi	III
4369	---	0	1	0	1	0	1	locale	1	4	II	Evitato di creare microsuddivisioni per originare ambiti funzionali omogenei significativi	III
4370	A	24,68	2	0	1	0	1	locale	1	5	III	Area zonizzata sulla base della attuale situazione in essere del territorio - Area residenziale	II
4372	B2	69,12	3	0	1	0	1	locale	1	6	III	Area zonizzata sulla base della attuale situazione in essere del territorio - Area residenziale	II
4374	C1.3	0	1	0	1	0	1	locale	1	4	II	---	II

Nr. A.O. (Aree Omogenee)	Zona da P.R.G.	Densità di popolazione		Presenza di attività terziarie/commerciali		Presenza di attività artigianali/industriali		Traffico veicolare e ferroviario		Classe acustica risultante		Criterio del cambiamento di classe	Classe acustica proposta
		ab./ha	punteggio	mq/ab.	punteggio	mq/ab.	punteggio	intensità	valore	somma	classe		
4375	C1.3	47,22	2	0	1	0	1	locale	1	5	III	Area zonizzata sulla base della attuale situazione in essere del territorio – Area residenziale	II
4378	---	0	1	0	1	0	1	locale	1	4	II	---	II
4379	---	0	1	0	1	0	1	locale	1	4	II	---	II
4380	---	0	1	0	1	0	1	locale	1	4	II	---	II
4382	C1.3	38,44	2	5	2	0	1	locale	1	6	III	---	III
4383	C1.3	21,55	1	0	1	0	1	locale	1	4	II	Area zonizzata sulla base della attuale situazione in essere del territorio – Area residenziale	III
4390	---	0	1	0	1	0	1	attrav.	2	5	III	---	III
4393	---	0	1	0	1	0	1	locale	1	4	II	Evitato di creare microsuddivisioni per originare ambiti funzionali omogenei significativi	III
4396	---	0	1	0	1	0	1	locale	1	4	II	Evitato di creare microsuddivisioni per originare ambiti funzionali omogenei significativi	III
4397	---	0	1	0	1	0	1	locale	1	4	II	Evitato di creare microsuddivisioni per originare ambiti funzionali omogenei significativi	III
4398	---	37,76	2	0	1	0	1	locale	1	5	III	---	III
4399	---	0	1	0	1	0	1	locale	1	4	II	Evitato di creare microsuddivisioni per originare ambiti funzionali omogenei significativi	III
4400	---	0	1	0	1	0	1	attrav.	2	5	III	---	III
4401	---	0	1	0	1	0	1	attrav.	2	5	III	---	III
4402	B1	11,65	1	0	1	0	1	attrav.	2	5	III	---	III
4403	C1.3	30,71	2	0	1	0	1	locale	1	5	III	---	III
4405	C1.3	27,61	2	0	1	0	1	locale	1	5	III	---	III

Nr. A.O. (Aree Omogenee)	Zona da P.R.G.	Densità di popolazione		Presenza di attività terziarie/commerciali		Presenza di attività artigianali/industriali		Traffico veicolare e ferroviario		Classe acustica risultante		Criterio del cambiamento di classe	Classe acustica proposta
		ab./ha	punteggio	mq/ab.	punteggio	mq/ab.	punteggio	intensità	valore	somma	classe		
4421	---	0	1	0	1	0	1	attrav.	2	5	III	---	III
4422	---	0	1	0	1	0	1	attrav.	2	5	III	---	III
4423	---	0	1	0	1	0	1	attrav.	2	5	III	---	III
4424	---	0	1	0	1	0	1	locale	1	4	II	Evitato di creare microsuddivisioni per originare ambiti funzionali omogenei significativi	III
4426	---	0	1	0	1	0	1	attrav.	2	5	III	---	III
4427	---	0	1	0	1	0	1	attrav.	2	5	III	---	III
4428	---	0	1	0	1	0	1	attrav.	2	5	III	---	III
4429	---	0	1	0	1	0	1	attrav.	2	5	III	---	III
4430	---	0	1	0	1	0	1	attrav.	2	5	III	---	III
4431	---	0	1	0	1	0	1	attrav.	2	5	III	---	III
4432	---	0	1	0	1	0	1	attrav.	2	5	III	---	III
4433	---	0	1	0	1	0	1	attrav.	2	5	III	---	III
4434	---	0	1	0	1	0	1	attrav.	2	5	III	---	III
4435	---	1,94	1	0	1	0	1	locale	1	4	II	Evitato di creare microsuddivisioni per originare ambiti funzionali omogenei significativi	III
4436	---	0	1	0	1	0	1	locale	1	4	II	Evitato di creare microsuddivisioni per originare ambiti funzionali omogenei significativi	III
4440	---	0	1	0	1	0	1	locale	1	4	II	Evitato di creare microsuddivisioni per originare ambiti funzionali omogenei significativi	III
4443	---	12,8	1	0	1	0	1	locale	1	4	II	Evitato di creare microsuddivisioni per originare ambiti funzionali omogenei significativi	III

Nr. A.O. (Aree Omogenee)	Zona da P.R.G.	Densità di popolazione		Presenza di attività terziarie/commerciali		Presenza di attività artigianali/industriali		Traffico veicolare e ferroviario		Classe acustica risultante		Criterio del cambiamento di classe	Classe acustica proposta
		ab./ha	punteggio	mq/ab.	punteggio	mq/ab.	punteggio	intensità	valore	somma	classe		
4446	---	0	1	0	1	0	1	locale	1	4	II	Evitato di creare microsuddivisioni per originare ambiti funzionali omogenei significativi	III
4447	---	0	1	0	1	0	1	locale	1	4	II	Evitato di creare microsuddivisioni per originare ambiti funzionali omogenei significativi	III
4448	---	0	1	0	1	0	1	attrav.	2	5	III	---	III
4449	---	0	1	0	1	0	1	attrav.	2	5	III	---	III
4450	---	0	1	0	1	0	1	locale	1	4	II	Evitato di creare microsuddivisioni per originare ambiti funzionali omogenei significativi	III
4454	---	0	1	0	1	0	1	attrav.	2	5	III	Evitato di creare microsuddivisioni per originare ambiti funzionali omogenei significativi	IV
4455	---	0	1	0	1	0	1	locale	1	4	II	Evitato contatti tra classi acustiche non contigue	IV
4456	---	0	1	0	1	0	1	locale	1	4	II	Evitato contatti tra classi acustiche non contigue	IV
4457	---	0	1	0	1	0	1	locale	1	4	II	Evitato contatti tra classi acustiche non contigue	IV
4458	---	0	1	0	1	0	1	attrav.	2	5	III	Evitato contatti tra classi acustiche non contigue	V
4459	---	0	1	0	1	0	1	attrav.	2	5	III	Evitato contatti tra classi acustiche non contigue	V
4460	---	0	1	0	1	0	1	attrav.	2	5	III	Evitato contatti tra classi acustiche non contigue	V
4461	C1.3	43,54	2	0	1	0	1	locale	1	5	III	---	III
4463	C1.3	41,73	2	0	1	0	1	locale	1	5	III	---	III
4464	C1.3	29,5	2	0	1	0	1	locale	1	5	III	---	III
4465	C1.3	35,59	2	0	1	0	1	locale	1	5	III	---	III
4466	C1.3	31,79	2	0	1	0	1	locale	1	5	III	---	III

Nr. A.O. (Aree Omogenee)	Zona da P.R.G.	Densità di popolazione		Presenza di attività terziarie/commerciali		Presenza di attività artigianali/industriali		Traffico veicolare e ferroviario		Classe acustica risultante		Criterio del cambiamento di classe	Classe acustica proposta
		ab./ha	punteggio	mq/ab.	punteggio	mq/ab.	punteggio	intensità	valore	somma	classe		
4467	C1.3	23,11	1	0	1	0	1	locale	1	4	II	Area zonizzata sulla base della attuale situazione in essere del territorio – Area residenziale	III
4468	B2	18,21	1	0	1	0	1	locale	1	4	II	Area zonizzata sulla base della attuale situazione in essere del territorio – Area residenziale	III
4469	B2	39,14	2	0	1	0	1	locale	1	5	III	---	III
4470	C1.3	9,78	1	0	1	0	1	locale	1	4	II	Area zonizzata sulla base della attuale situazione in essere del territorio – Area residenziale	III
4471	C1.3	26,00	2	0	1	0	1	locale	1	5	III	---	III
4473	C1.3	25,48	2	0	1	0	1	locale	1	5	III	---	III
4474	C1.3	16,92	1	0	1	0	1	locale	1	4	II	Area zonizzata sulla base della attuale situazione in essere del territorio – Area residenziale	III
4475	F2	0	1	0	1	0	1	locale	1	4	II	Evitato di creare microsuddivisioni per originare ambiti funzionali omogenei significativi	III
4503	---	0	1	0	1	0	1	locale	1	4	II	Evitato di creare microsuddivisioni per originare ambiti funzionali omogenei significativi	III
4504	---	0	1	0	1	0	1	locale	1	4	II	Evitato di creare microsuddivisioni per originare ambiti funzionali omogenei significativi	III
4505	---	30,62	2	0	1	0	1	locale	1	5	III	---	III
4506	---	0	1	0	1	0	1	locale	1	4	II	Evitato di creare microsuddivisioni per originare ambiti funzionali omogenei significativi	III
4507	---	0	1	0	1	0	1	locale	1	4	II	Evitato di creare microsuddivisioni per originare ambiti funzionali omogenei significativi	III
4508	---	0	1	0	1	0	1	locale	1	4	II	Evitato di creare microsuddivisioni per originare ambiti funzionali omogenei significativi	III
4510	---	0	1	0	1	0	1	locale	1	4	II	Evitato di creare microsuddivisioni per originare ambiti funzionali omogenei significativi	III

Nr. A.O. (Aree Omogenee)	Zona da P.R.G.	Densità di popolazione		Presenza di attività terziarie/commerciali		Presenza di attività artigianali/industriali		Traffico veicolare e ferroviario		Classe acustica risultante		Criterio del cambiamento di classe	Classe acustica proposta
		ab./ha	punteggio	mq/ab.	punteggio	mq/ab.	punteggio	intensità	valore	somma	classe		
4511	---	0	1	0	1	0	1	locale	1	4	II	Evitato di creare microsuddivisioni per originare ambiti funzionali omogenei significativi	III
4512	---	20,76	1	0	1	0	1	locale	1	4	II	Evitato di creare microsuddivisioni per originare ambiti funzionali omogenei significativi	III
4513	---	0	1	0	1	0	1	locale	1	4	II	Evitato di creare microsuddivisioni per originare ambiti funzionali omogenei significativi	III
4514	---	0	1	0	1	0	1	locale	1	4	II	Evitato di creare microsuddivisioni per originare ambiti funzionali omogenei significativi	III
4515	---	3,77	1	0	1	0	1	locale	1	4	II	Evitato di creare microsuddivisioni per originare ambiti funzionali omogenei significativi	III
4517	---	0	1	0	1	0	1	locale	1	4	II	Evitato di creare microsuddivisioni per originare ambiti funzionali omogenei significativi	III
4518	---	0	1	0	1	0	1	locale	1	4	II	Evitato di creare microsuddivisioni per originare ambiti funzionali omogenei significativi	III
4519	---	0	1	0	1	0	1	locale	1	4	II	Evitato di creare microsuddivisioni per originare ambiti funzionali omogenei significativi	III
4520	---	0	1	0	1	0	1	locale	1	4	II	Evitato di creare microsuddivisioni per originare ambiti funzionali omogenei significativi	III
4521	---	0	1	0	1	0	1	locale	1	4	II	Evitato di creare microsuddivisioni per originare ambiti funzionali omogenei significativi	III
4523	---	0	1	0	1	0	1	locale	1	4	II	Evitato di creare microsuddivisioni per originare ambiti funzionali omogenei significativi	III
4524	---	13,29	1	0	1	0	1	locale	1	4	II	Evitato di creare microsuddivisioni per originare ambiti funzionali omogenei significativi	III
4525	---	0	1	0	1	0	1	locale	1	4	II	Evitato di creare microsuddivisioni per originare ambiti funzionali omogenei significativi	III
4526	---	4,37	1	0	1	0	1	locale	1	4	II	Evitato di creare microsuddivisioni per originare ambiti funzionali omogenei significativi	III
4529	---	0	1	0	1	0	1	locale	1	4	II	Evitato di creare microsuddivisioni per originare ambiti funzionali omogenei significativi	III

Nr. A.O. (Aree Omogenee)	Zona da P.R.G.	Densità di popolazione		Presenza di attività terziarie/commerciali		Presenza di attività artigianali/industriali		Traffico veicolare e ferroviario		Classe acustica risultante		Criterio del cambiamento di classe	Classe acustica proposta
		ab./ha	punteggio	mq/ab.	punteggio	mq/ab.	punteggio	intensità	valore	somma	classe		
4530	---	0	1	0	1	0	1	locale	1	4	II	Evitato di creare microsuddivisioni per originare ambiti funzionali omogenei significativi	III
4531	---	6,55	1	0	1	0	1	locale	1	4	II	Evitato di creare microsuddivisioni per originare ambiti funzionali omogenei significativi	III
4534	---	0	1	0	1	0	1	locale	1	4	II	Evitato di creare microsuddivisioni per originare ambiti funzionali omogenei significativi	III
4535	---	0	1	0	1	0	1	locale	1	4	II	Evitato di creare microsuddivisioni per originare ambiti funzionali omogenei significativi	III
4536	---	35,85	2	0	1	0	1	locale	1	5	III	---	III
4537	---	0	1	0	1	0	1	attrav.	2	5	III	---	III
4538	---	0	1	0	1	0	1	attrav.	2	5	III	---	III
4541	B2	27,56	2	0	1	0	1	locale	1	5	III	---	III
4542	C1.3	33,65	2	0	1	0	1	locale	1	5	III	---	III
4548	C1.3	0	1	0	1	0	1	locale	1	4	II	Evitato di creare microsuddivisioni per originare ambiti funzionali omogenei significativi	III
4549	---	0	1	0	1	0	1	locale	1	4	II	Evitato di creare microsuddivisioni per originare ambiti funzionali omogenei significativi	III
4550	---	0	1	0	1	0	1	locale	1	4	II	Evitato di creare microsuddivisioni per originare ambiti funzionali omogenei significativi	III
4551	---	1,78	1	0	1	0	1	locale	1	4	II	Effettuato rilievo fonometrico (R21day e R21ngt) Evitato di creare microsuddivisioni per originare ambiti funzionali omogenei significativi	III
4553	---	0	1	0	1	0	1	locale	1	4	II	Evitato di creare microsuddivisioni per originare ambiti funzionali omogenei significativi	III
4554	---	0	1	0	1	0	1	locale	1	4	II	Area zonizzata sulla base della attuale situazione in essere del territorio - Area impropria	IV



Nr. A.O. (Aree Omogenee)	Zona da P.R.G.	Densità di popolazione		Presenza di attività terziarie/commerciali		Presenza di attività artigianali/industriali		Traffico veicolare e ferroviario		Classe acustica risultante		Criterio del cambiamento di classe	Classe acustica proposta
		ab./ha	punteggio	mq/ab.	punteggio	mq/ab.	punteggio	intensità	valore	somma	classe		
4555	---	0	1	0	1	0	1	locale	1	4	II	Area zonizzata sulla base della attuale situazione in essere del territorio - Area impropria	IV
4556	---	0	1	0	1	0	1	locale	1	4	II	Area zonizzata sulla base della attuale situazione in essere del territorio - Area impropria	IV
4558	---	0	1	0	1	0	1	locale	1	4	II	Area zonizzata sulla base della attuale situazione in essere del territorio - Area impropria	IV
4559	---	0	1	0	1	0	1	locale	1	4	II	Evitato di creare microsuddivisioni per originare ambiti funzionali omogenei significativi	III
4560	B2	32,25	2	0	1	0	1	locale	1	5	III	---	III
4562	C1.3	29,31	2	0	1	0	1	locale	1	5	III	---	III
4563	C1.3	28,4	2	0	1	0	1	locale	1	5	III	---	III
4564	C1.3	35,92	2	0	1	0	1	locale	1	5	III	---	III
4568	---	0	1	0	1	0	1	locale	1	4	II	Evitato di creare microsuddivisioni per originare ambiti funzionali omogenei significativi	III
4569	---	0	1	0	1	0	1	locale	1	4	II	Evitato di creare microsuddivisioni per originare ambiti funzionali omogenei significativi	III
4570	---	28,94	2	0	1	0	1	locale	1	5	III	---	III
4571	C1.3	18,6	1	0	1	0	1	locale	1	4	II	Area zonizzata sulla base della attuale situazione in essere del territorio - Area residenziale	III
4572	C1.3	43,33	2	0	1	0	1	attrav.	2	6	III	---	III
4575	A	43,98	2	7,21	3	0	1	intenso	3	9	IV	Effettuato rilievo fonometrico (R26), presenza centrale idroelettrica Evitato di creare microsuddivisioni per originare ambiti funzionali omogenei significativi	III
4577	A	41,63	2	0	1	6,57	1	locale	1	5	III	---	III
4578	A	29,19	2	0	1	0	1	locale	1	5	III	---	III

Nr. A.O. (Aree Omogenee)	Zona da P.R.G.	Densità di popolazione		Presenza di attività terziarie/commerciali		Presenza di attività artigianali/industriali		Traffico veicolare e ferroviario		Classe acustica risultante		Criterio del cambiamento di classe	Classe acustica proposta
		ab./ha	punteggio	mq/ab.	punteggio	mq/ab.	punteggio	intensità	valore	somma	classe		
4580	A1	0	1	0	1	0	1	locale	1	4	II	Evitato di creare microsuddivisioni per originare ambiti funzionali omogenei significativi	III
4581	B2	22,06	1	0	1	0	1	intenso	3	6	III	---	III
4583	B2	13,4	1	2,5	2	0	1	intenso	3	7	III	---	III
4585	C1.3	23,83	1	0	1	0	1	locale	1	5	III	---	III
4588	F1	0	1	0	1	0	1	intenso	3	6	III	---	III
4589	F3	0	1	0	1	0	1	intenso	3	6	III	---	III
4617	---	0	1	0	1	0	1	locale	1	4	II	Evitato di creare microsuddivisioni per originare ambiti funzionali omogenei significativi	III
4618	---	0	1	0	1	0	1	locale	1	4	II	Evitato di creare microsuddivisioni per originare ambiti funzionali omogenei significativi	III
4619	---	0	1	0	1	0	1	locale	1	4	II	Evitato di creare microsuddivisioni per originare ambiti funzionali omogenei significativi	III
4621	---	0	1	0	1	0	1	locale	1	4	II	Evitato di creare microsuddivisioni per originare ambiti funzionali omogenei significativi	III
4624	---	0	1	0	1	0	1	locale	1	4	II	Evitato di creare microsuddivisioni per originare ambiti funzionali omogenei significativi	III
4625	---	0	1	0	1	0	1	locale	1	4	II	Evitato di creare microsuddivisioni per originare ambiti funzionali omogenei significativi	III
4626	---	0	1	0	1	0	1	locale	1	4	II	Evitato di creare microsuddivisioni per originare ambiti funzionali omogenei significativi	III
4627	---	0	1	0	1	0	1	locale	1	4	II	Evitato di creare microsuddivisioni per originare ambiti funzionali omogenei significativi	III
4628	---	0	1	0	1	0	1	locale	1	4	II	Evitato di creare microsuddivisioni per originare ambiti funzionali omogenei significativi	III
4630	---	84,37	3	0	1	0	1	locale	1	6	III	---	III

Nr. A.O. (Aree Omogenee)	Zona da P.R.G.	Densità di popolazione		Presenza di attività terziarie/commerciali		Presenza di attività artigianali/industriali		Traffico veicolare e ferroviario		Classe acustica risultante		Criterio del cambiamento di classe	Classe acustica proposta
		ab./ha	punteggio	mq/ab.	punteggio	mq/ab.	punteggio	intensità	valore	somma	classe		
4631	---	0	1	0	1	0	1	locale	1	4	II	Evitato di creare microsuddivisioni per originare ambiti funzionali omogenei significativi	III
4632	---	24,48	2	9,31	3	0	1	attrav.	2	8	III	---	III
4633	---	0	1	0	1	0	1	locale	1	4	II	Evitato di creare microsuddivisioni per originare ambiti funzionali omogenei significativi	III
4634	---	41,66	2	10	3	0	1	locale	1	7	III	---	III
4636	---	0	1	0	1	0	1	locale	1	4	II	Evitato di creare microsuddivisioni per originare ambiti funzionali omogenei significativi	III
4637	---	0	1	0	1	0	1	locale	1	4	II	Evitato di creare microsuddivisioni per originare ambiti funzionali omogenei significativi	III
4638	---	0	1	0	1	0	1	locale	1	4	II	Evitato di creare microsuddivisioni per originare ambiti funzionali omogenei significativi	III
4639	C1.3	49,95	3	0	1	0	1	locale	1	6	III	---	III
4640	C1.3	46,67	2	0	1	0	1	intenso	3	7	III	---	III
4642	C1.3	23,92	1	0	1	0	1	locale	1	4	II	Area zonizzata sulla base della attuale situazione in essere del territorio – Area residenziale	III
4643	C1.3	57,51	3	0	1	0	1	locale	1	6	III	---	III
4644	F1	0	1	0	1	0	1	locale	1	4	II	Evitato di creare microsuddivisioni per originare ambiti funzionali omogenei significativi	III
4645	C1.3	18,44	1	0	1	0	1	locale	1	4	II	Area zonizzata sulla base della attuale situazione in essere del territorio – Area residenziale	III
4647	A1	0	1	0	1	0	1	locale	1	4	II	Evitato di creare microsuddivisioni per originare ambiti funzionali omogenei significativi	III
4656	---	0	1	0	1	0	1	locale	1	4	II	Evitato di creare microsuddivisioni per originare ambiti funzionali omogenei significativi	III
4657	---	0	1	0	1	0	1	intenso	3	6	III	---	III

Nr. A.O. (Aree Omogenee)	Zona da P.R.G.	Densità di popolazione		Presenza di attività terziarie/commerciali		Presenza di attività artigianali/industriali		Traffico veicolare e ferroviario		Classe acustica risultante		Criterio del cambiamento di classe	Classe acustica proposta
		ab./ha	punteggio	mq/ab.	punteggio	mq/ab.	punteggio	intensità	valore	somma	classe		
4659	---	0	1	0	1	0	1	locale	1	4	II	Evitato di creare microsuddivisioni per originare ambiti funzionali omogenei significativi	III
4662	---	0	2	0	1	0	1	locale	1	5	III	---	III
4663	---	0	2	0	1	0	1	locale	1	5	III	---	III
4676	---	0	1	0	1	0	1	locale	1	4	II	Evitato di creare microsuddivisioni per originare ambiti funzionali omogenei significativi	III
4677	---	0	1	0	1	0	1	locale	1	4	II	Evitato di creare microsuddivisioni per originare ambiti funzionali omogenei significativi	III
4683	---	16,24	1	0	1	0	1	locale	1	4	II	Evitato di creare microsuddivisioni per originare ambiti funzionali omogenei significativi	III
4685	---	0	1	0	1	0	1	locale	1	4	II	Evitato di creare microsuddivisioni per originare ambiti funzionali omogenei significativi	III
4686	---	0	1	0	1	0	1	locale	1	4	II	Evitato di creare microsuddivisioni per originare ambiti funzionali omogenei significativi	III
4687	---	0	1	0	1	0	1	locale	1	4	II	Evitato di creare microsuddivisioni per originare ambiti funzionali omogenei significativi	III
4688	---	0	1	0	1	0	1	locale	1	4	II	Evitato di creare microsuddivisioni per originare ambiti funzionali omogenei significativi	III
4693	---	0	1	0	1	0	1	locale	1	4	II	Evitato di creare microsuddivisioni per originare ambiti funzionali omogenei significativi	III
4694	---	0	1	0	1	0	1	locale	1	4	II	Evitato di creare microsuddivisioni per originare ambiti funzionali omogenei significativi	III
4698	---	0	1	0	1	0	1	locale	1	4	II	Evitato di creare microsuddivisioni per originare ambiti funzionali omogenei significativi	III
4712	A	22,45	1	7,78	3	0,33	1	attrav.	2	7	III	---	III
4718	C1.2	52,58	3	0	1	0	1	locale	1	6	III	Area zonizzata sulla base della attuale situazione in essere del territorio – Area residenziale	II

Nr. A.O. (Aree Omogenee)	Zona da P.R.G.	Densità di popolazione		Presenza di attività terziarie/commerciali		Presenza di attività artigianali/industriali		Traffico veicolare e ferroviario		Classe acustica risultante		Criterio del cambiamento di classe	Classe acustica proposta
		ab./ha	punteggio	mq/ab.	punteggio	mq/ab.	punteggio	intensità	valore	somma	classe		
4721	F1	0	1	0	1	0	1	locale	1	4	II	---	II
4729	F1	0	1	0	1	0	1	locale	1	4	II	---	II
4736	---	24,3	1	0	1	0	1	locale	1	4	II	Evitato di creare microsuddivisioni per originare ambiti funzionali omogenei significativi	III
4771	F2	0	1	0	1	0	1	locale	1	4	II	Evitato contatti tra classi acustiche non contigue	III
4840	---	0	1	0	1	0	1	locale	1	4	II	Evitato di creare microsuddivisioni per originare ambiti funzionali omogenei significativi	III
4844	---	0	1	0	1	0	1	intenso	3	6	III	---	III
4846	---	0	1	0	1	0	1	intenso	3	6	III	---	III
4852	---	0	1	0	1	0	1	locale	1	4	II	Evitato di creare microsuddivisioni per originare ambiti funzionali omogenei significativi	III
4854	---	0	1	0	1	0	1	locale	1	4	II	Evitato di creare microsuddivisioni per originare ambiti funzionali omogenei significativi	III
4859	---	0	1	0	1	0	1	locale	1	4	II	Evitato di creare microsuddivisioni per originare ambiti funzionali omogenei significativi	III
4864	---	17,29	1	0	1	0	1	locale	1	4	II	Evitato di creare microsuddivisioni per originare ambiti funzionali omogenei significativi	III
4865	---	28,78	2	0	1	0	1	locale	1	5	III	---	III
4871	---	0	1	0	1	0	1	intenso	3	6	III	---	III
4874	---	0	1	0	1	0	1	locale	1	4	II	Evitato di creare microsuddivisioni per originare ambiti funzionali omogenei significativi	III
4877	---	0	1	0	1	0	1	locale	1	4	II	Evitato di creare microsuddivisioni per originare ambiti funzionali omogenei significativi	III
4878	---	0	1	0	1	0	1	locale	1	4	II	Evitato di creare microsuddivisioni per originare ambiti funzionali omogenei significativi	III

Nr. A.O. (Aree Omogenee)	Zona da P.R.G.	Densità di popolazione		Presenza di attività terziarie/commerciali		Presenza di attività artigianali/industriali		Traffico veicolare e ferroviario		Classe acustica risultante		Criterio del cambiamento di classe	Classe acustica proposta
		ab./ha	punteggio	mq/ab.	punteggio	mq/ab.	punteggio	intensità	valore	somma	classe		
4879	---	0	1	0	1	0	1	locale	1	4	II	Evitato di creare microsuddivisioni per originare ambiti funzionali omogenei significativi	III
4903	---	0	1	0	1	0	1	intenso	3	6	III	---	III
4917	---	0	1	0	1	0	1	locale	1	4	II	Evitato di creare microsuddivisioni per originare ambiti funzionali omogenei significativi	III
4941	F3	0	1	0	1	0	1	locale	1	4	II	Evitato contatti tra classi acustiche non contigue	V
4975	F1	0	1	0	1	0	1	locale	1	4	II	Evitato di creare microsuddivisioni per originare ambiti funzionali omogenei significativi	III
4976	F1	0	1	0	1	0	1	locale	1	4	II	Evitato di creare microsuddivisioni per originare ambiti funzionali omogenei significativi	III
4978	---	0	1	0	1	0	1	locale	1	4	II	Evitato di creare microsuddivisioni per originare ambiti funzionali omogenei significativi	III
4982	---	0	1	0	1	0	1	locale	1	4	II	Evitato di creare microsuddivisioni per originare ambiti funzionali omogenei significativi	III
4984	---	0	1	0	1	0	1	intenso	3	6	III	---	III
4985	---	0	1	0	1	0	1	locale	1	4	II	Evitato di creare microsuddivisioni per originare ambiti funzionali omogenei significativi	III

## 7.4 ZONE DI CLASSE PRIMA: CRITERI DI ASSEGNAZIONE

L'esigenza di tutelare la quiete di tali zone spesso risulta in contrasto con lo sviluppo circostante del territorio che nella situazione attuale vede la vicinanza a tali aree di realtà residenziali, agricole, industriali e di infrastrutture di trasporto stradali.

Le aree assegnate in classe I sono le seguenti:

- il complesso scolastico costituito dalla Scuola dell'Infanzia e Primaria "Marco Polo", dall'IIS Vittorio Veneto "Città della Vittoria-ITE" e dalla Scuola Secondaria di I grado "Umberto Cosmo" situato in via Pontavai che interessa le A.O. n. 728, 729 e 766;
- il complesso scolastico costituito dal Liceo Scientifico "Marcantonio Flaminio", l'IPSSAR "Beltrame", l'istituto superiore "Munari, l'IPSIA "Città della Vittoria" e dall'Istituto di Istruzione Superiore Vittorio Veneto "Città della Vittoria" compreso tra via Gandhi, via Maschietto e Viale Vittorio Emanuele II che interessa le A.O. n. 723, 724, 725, 750, 756, 757, 758, 760 e 767;
- l'Ospedale Civile appartenente alle A.O. n. 726, 751, 752, 754, 763, 764 e 755;
- il Centro Assistenziale Hospice "Casa Antica Fonte" sito in via Palmanova che interessa l'A.O. n. 727;
- l'area di tutela naturalistica della ZSC IT3230025 "Gruppo del Visentin: M. Faverghera – M. Cor" corrispondente alla ZPS IT3240024 "Dorsale prealpina tra Valdobbiadene e Serravalle" che interessa le A.O. n. 361, 730, 731, 732, 733, 734, 735, 736, 738, 739, 740, 741, 742, 743, 744, 745, 753, 759, 762 e 765;
- l'area di tutela naturalistica della ZSC IT3240005 "Perdonanze e corso del Monticano" che interessa le A.O. n. 737, 746, 747, 748, 749 e 761.

Si precisa che la ZSC IT3240005 "Perdonanze e corso del Monticano" corrispondente alle A.O. n. 737, 746, 747, 748, 749 e 761 rappresenta una area di notevoli dimensioni territoriali con un elevato pregio ambientale e naturalistico. Il comma 3 relativo al paragrafo della classe I del punto 2.0 dell'allegato A1 della D.G.R.V. 4313/1993, dispone che i beni paesaggistici ed ambientali sottoposti a vincolo paesaggistico debbano essere inseriti esclusivamente in classe I. Infine si specifica che tale scelta è rafforzata dal fatto che all'interno di tale ZSC si ha evidenza di sporadiche attività antropiche non impattanti dal punto di vista acustico.

## 7.5 ZONE DI CLASSE SECONDA: CRITERI DI ASSEGNAZIONE

Oltre alle zone appartenenti al territorio urbano, già citate nel paragrafo 7.3 - Valutazione dei dati - ed assegnate alla classe II secondo le metodologie indicate al punto 4.0 dell'Allegato A1 della D.G.R.V. 4313/1993, di seguito sono indicati le rimanenti Aree Omogenee presenti nel restante territorio comunale, per le quali è stata proposta la classe seconda.

### 7.5.1 Area della Villa Veneta "Villa Papadopoli"

La Villa Papadopoli sita a ovest del centro comunale e che interessa l' A.O. n. 4338 è stata classificata in classe II in quanto intercalata in un contesto con diverse attività commerciali e insediamenti abitativi. Essendo una area di particolare interesse storico architettonico la stessa sarebbe dovuta essere assegnata alla classe I secondo il punto 2, paragrafo della classe I comma 3 dell'Allegato A1 della D.G.R.V. 4313/1993.

Tuttavia tale edificio è interessato da usi quali biblioteca civica e centro culturale che ne permettono pertanto di assegnare la A.O. ad una più congrua classe II (Allegato A1 della D.G.R.V. 4313/1993 punto 2, paragrafo classe II in cui si cita la presenza di limitate attività commerciali).

### 7.5.2 Aree Omogenee utilizzate per evitare salti di classe maggiori di 5 dBA

Al fine di osservare in maniera scrupolosa il riferimento all'art. 4, comma 1, lettera a) della Legge 447/1995, è stato accuratamente evitato il contatto diretto di aree anche appartenenti ai comuni confinanti, al fine di non creare discostamenti delle differenti aree territoriali, in misura superiore a 5 dBA di livello sonoro equivalente misurato.

Al fine di rispettare la condizione imposta dalla summenzionata Legge 447/95, sono state create apposite Aree Omogenee (così dette "zona cuscinetto") alle quali è stata assegnata una classe intermedia tale da creare un congrua contiguità non superiore a 5 dBA tra aree di classe diversa, come suggerito dalla normativa vigente nazionale.

Alla luce di quanto descritto, le A.O. non facenti parte del tessuto urbano e destinate alla funzione di "zona cuscinetto" ed inserite nella classe II, sono state le seguenti: n. 1, 2, 3, 72, 98, 143, 226, 227, 228, 229, 230, 350, 351, 354, 355, 356, 357, 358, 359, 360, 362, 364, 365, 366, 368, 369, 370, 371, 372, 386, 387, 458, 472, 488, 495, 496, 497, 623, 626, 688, 690, 691, 4715, 4716, 4720, 4722, 4723, 4724, 4725, 4726, 4727, 4728, 4730, 4731, 4732, 4741 e 4742.

### 7.5.3 Aree Omogenee utilizzate per non creare microsuddivisioni

Come indicato al punto 1.0 dell'allegato A1, comma C della D.G.R.V. 4313/1993, non devono essere create micro suddivisioni di aree al fine di evitare una zonizzazione troppo frammentata, individuando ove possibile, aree con caratteristiche omogenee o comunque ambiti funzionali significativi.

È il caso pertanto di tutte quelle Aree Omogenee al di fuori del nucleo urbano che essendo di dimensioni particolarmente contenute sono state associate alla classe acustica della zona territoriale di maggiore superficie. Tali zone associate alla classe seconda appartengono a destinazioni urbanistiche da P.R.G. quali E2 e E3 e che corrispondono alle A.O. n. 20, 147, 257, 260, 275, 277, 318, 323, 326, 352, 353, 365, 373, 374, 375, 376, 377, 425, 427, 428, 429, 430, 463, 464, 465, 466, 590, 591, 627, 629, 631, 633, 651, 692, 697, 703, 704, 705, 706, 711, 712, 713, 717, 4270, 4326, 4339, 4340, 4341, 4342, 4344, 4345, 4346, 4347, 4348, 4349, 4350, 4352, 4354, 4360, 4371, 4373, 4376, 4377, 4381, 4717, 4719, 4733, 4734, 4735, 4737, 4738, 4739 e 4740.



## 7.6 ZONE DI CLASSE TERZA: CRITERI DI ASSEGNAZIONE

Oltre alle zone appartenenti al territorio urbano, già citate nel paragrafo 7.3 - Valutazione dei dati - ed assegnate alla classe III secondo le metodologie indicate al punto 4.0 dell'Allegato A1 della D.G.R.V. 4313/1993, di seguito sono indicati le rimanenti Aree Omogenee presenti nel restante territorio comunale, per le quali è stata proposta la classe terza.

### 7.6.1 Aree ad uso agricolo

In accordo con il principio espresso dalle linee guida regionali, le aree ad uso agricolo (zone E1, E2 ed E3 da P.R.G.) interessate da attività che impiegano macchine operatrici, sono assegnate alla classe III come richiesto dal punto 2.0 dell'Allegato A1 della D.G.R.V. 4313 /1993 nella sezione dedicata alla classe III. Pertanto sono state assegnate a tale classe le seguenti A.O. n. 1748, 1788, 1789, 1790, 1791, 1792, 1793, 1794, 1795, 1796, 1797, 1798, 1799, 1800, 1801, 1802, 1803, 1804, 1805, 1806, 1807, 1808, 1809, 1810, 1811, 1812, 1813, 1814, 1815, 1816, 1817, 1818, 1819, 1820, 1821, 1857, 2193, 2194, 2220, 2221, 2222, 2223, 2224, 2227, 2228, 2229, 2230, 2231, 2232, 2233, 2234, 2235, 2236, 2237, 2238, 2239, 2241, 2242, 2243, 2244, 2248, 2250, 2251, 2253, 2254, 2259, 2260, 2261, 2262, 2263, 2264, 2265, 2266, 2267, 2268, 2269, 2270, 2273, 2274, 2276, 2277, 2278, 2279, 2280, 2281, 2282, 2283, 2284, 2285, 2286, 2287, 2288, 2289, 2290, 2291, 2292, 2293, 2294, 2296, 2300, 2301, 2302, 2303, 2305, 2306, 2307, 2308, 2309, 2310, 2311, 2312, 2313, 2314, 2315, 2316, 2317, 2318, 2319, 2320, 2321, 2322, 2325, 2326, 2327, 2328, 2329, 2331, 2332, 2333, 2334, 2335, 2337, 2338, 2339, 2340, 2341, 2342, 2343, 2344, 2345, 2346, 2348, 2349, 2350, 2351, 2352, 2353, 2354, 2355, 2356, 2357, 2358, 2359, 2360, 2361, 2362, 2364, 2365, 2366, 2371, 2372, 2373, 2374, 2376, 2377, 2379, 2381, 2382, 2383, 2385, 2387, 2388, 2389, 2391, 2392, 2394, 2395, 2396, 2397, 2398, 2399, 2400, 2401, 2402, 2403, 2404, 2406, 2407, 2409, 2411, 2412, 2413, 2414, 2415, 2416, 2417, 2418, 2419, 2420, 2425, 2427, 2428, 2429, 2430, 2431, 2432, 2433, 2434, 2436, 2437, 2438, 2439, 2440, 2441, 2443, 2446, 2447, 2448, 2450, 2451, 2452, 2453, 2454, 2455, 2456, 2457, 2459, 2460, 2462, 2463, 2464, 2465, 2466, 2467, 2468, 2469, 2479, 2486, 3681, 3691, 3731, 3740, 3743, 3772, 3773, 3776, 3804, 3811, 3812, 3814, 3825, 3839, 3842, 3845, 3848, 3851, 3909, 3924, 3926, 3927, 3948, 3951, 3958, 3976, 3979, 3980, 3982, 3983, 3985, 3987, 4072, 4097, 4121, 4126, 4154, 4155, 4157, 4159, 4164, 4165, 4166, 4167, 4168, 4169, 4172, 4226, 4248, 4297, 4305, 4306, 4307, 4333, 4385, 4419, 4492, 4597, 4599, 4600, 4603, 4609, 4649, 4650, 4774, 4775, 4777, 4779, 4784, 4790, 4797, 4798, 4806, 4807, 4809, 4811, 4812, 4814, 4818, 4820, 4822, 4823, 4824, 4908, 4959, 4961 e 4972.

### 7.6.2 Zona di interesse naturalistico - Perdonanze e corso del Monticano (ZSC) e ambiti del Fiume Meschio (ZSC)

Le perdonanze e il corso del Monticano (ZSC IT3240005) a cui appartengono le A.O. n. 2972, 2973, 2974, 2975, 2976, 2977 e 2984 e del Fiume Meschio (ZSC IT3240032) a cui appartengono le A.O. n. 2478, 2638, 2639, 2641, 2712, 2928, 2929, 2930, 2931, 2963, 2966, 2993, 3002, 3005, 3006, 3037, 3039, 3067, 3531, 3584, 4612, 4621, 4628, 4848, 4849, 4850 e 4851 sono aree di particolare pregio naturalistico e sarebbe dovuta essere assegnata la classe I secondo il punto 2, paragrafo della classe I comma 3 dell'Allegato A1 della D.G.R.V. 4313/1993. Queste tuttavia sono di dimensioni ridotte con superficie pari a quella del letto di un piccolo corso d'acqua, quindi al fine di rispondere al paragrafo 1.0, comma B, dell'Allegato A1 della D.G.R.V. 4313/1993 si è optato per una più congrua assegnazione alla classe III al fine di non creare microsuddivisioni e frammentare il territorio agricolo di classe III visto che tali corsi d'acqua hanno caratteristiche omogenee e funzionali simili a quelle del contesto in cui sono insediate.

### 7.6.3 Aree artigianali localizzate in zona impropria

Nelle aree definite dal P.R.G. del Comune di Vittorio Veneto come E e D sono presenti diverse realtà produttive artigianali, terziarie e dismesse insediate nel territorio. Sono stati effettuati dei sopralluoghi visivi (successivamente "S") per accertarne la presenza e la conformità a livello acustico (vedi Tabella 6.5). Questi fabbricati appartengono alle A.O. n. 1644 (S3 - vendita materiale edilizio), 1898 (S8 - attività dismessa), 3049 (S1 - attività dismessa), 2008 (S9 - vendita biciclette), 2011 (S13 - lavorazione marmi), 2151, 2171, 2175, 2766 e 4062 (S16, S19 e S21 - cantine vinicole), 2183, 4009 e 4096 (S20 e S22 - falegnamerie), 2426 (S18 - società agricola), 3050 (S12 - trattamento metalli), 3052 e 4511 (S11 - produzione parchetti), 3081 (S6 - lavorazioni plexiglass) e 4435 (S10 - produzione materie plastiche).

Dai sopralluoghi si evince che le attività non presentano problemi di rumore e pertanto sono state assegnate alla classe III per creare ambiti omogenei di zonizzazione acustica.

### 7.6.4 Zone ricettive D5 da P.R.G.

Per quanto riguarda la zona ricettiva (area commerciale Aldi) inserita nelle A.O. n. 1703 e 2827, è doveroso precisare quanto indicato nell'Allegato B1 della D.G.R.V. 4313/1993, dove ai punti 3 e 4 si fa chiaro riferimento alle caratteristiche territoriali ed alle reali attività che vi sono inserite. Si deve pertanto zonizzare acusticamente il territorio sulla situazione in essere attualmente presente soprattutto cercando di omogeneizzare tali zone agli ambiti territoriali circostanti ove possibile. In particolare per la Zona D5 che rappresenta le parti del territorio che riguardano attività ricettive, allo stato attuale si concretizzano in pertinenze di pubblici esercizi (compresi i parcheggi interni) che per le caratteristiche del loro intorno, ovvero aree di vocazione agricola o tessuto urbano misto tra residenza ed attività terziarie, si possono assimilare ad aree classificabili in classe III.

### 7.6.5 Aree per parcheggi (Fd)

Le Aree Omogenee n. 1185, 1194, 1202, 1222, 1268, 1272, 1273, 1302, 1307, 1313, 1424, 1558, 1833, 2022, 2030, 2055, 2160, 2189, 2190, 2336, 2470, 3766, 3922, 3974, 4907 e 4971 sono zone destinate a parcheggi e spazi di sosta al livello stradale. È evidente che una area destinata al parcheggio di veicoli non necessita di qualunque tipologia di tutela ambientale o vincolo, pertanto si è ritenuto corretto assegnare una più congrua classe III permettendo ai veicoli di effettuare le manovre di sosta rispettando i limiti della Zonizzazione Acustica.

### 7.6.6 Aree per attrezzature di interesse comune ed aree attrezzature a parco e sport

Si tratta di aree di esigue dimensioni definite dal P.R.G che si trovano all'esterno dei centri urbani. È stato necessario inserire tali zone F1 ed F2 assegnate alle A.O. n. 1180, 1181, 1183, 1184, 1199, 1201, 1204, 1209, 1223, 1229, 1242, 1266, 1270, 1276, 1426, 1427, 1428, 1430, 1431, 1501, 1613, 1676, 1677, 1678, 1834, 1839, 1840, 1842, 2029, 2043, 2161, 2185, 2497, 2498, 3921, 3923, 3975, 4476, 4664, 4668, 4761, 4762, 4770, 4957, 4958, 4969, 4970, 4973 e 4974 nel contesto della classe III per seguire i dettami del punto 1.0, lettera B) dell'Allegato A1 della D.G.R.V. 4313/1993 e creare una zonizzazione con caratteristiche omogenee senza microsuddivisioni.

Al confine tra il Comune di Vittorio Veneto e il Comune di Cappella Maggiore si nota la presenza del Tiro a Segno Nazionale assegnato all'A.O. n. 4770, da cui rilievo fonometrico risulta compatibile con la classe III.

### 7.6.7 Aree omogenee utilizzate per non creare microsuddivisioni

Come indicato al punto 1.0 dell'allegato A1, comma C della D.G.R.V. 4313/1993, non devono essere create micro suddivisioni di aree al fine di evitare una zonizzazione troppo frammentata, individuando ove possibile, aree con caratteristiche omogenee o comunque ambiti funzionali significativi.

È il caso pertanto di tutte quelle Aree Omogenee al di fuori del nucleo urbano che essendo di dimensioni particolarmente contenute sono state associate alla classe acustica della zona territoriale di maggiore superficie. Tali zone associate alla classe terza corrispondono alle A.O. n. 1196, 1198, 1205, 1206, 1208, 1283, 1285, 1465, 2145, 2183, 2304, 2509, 2510, 2511, 2512, 2513, 2514, 2515, 2517, 2518, 2519, 2521, 2522, 2523, 2524, 2525, 2526, 2527, 2528, 2529, 2531, 2533, 2534, 2535, 2537, 2538, 2539, 2540, 2541, 2542, 2543, 2544, 2545, 2546, 2547, 2548, 2549, 2550, 2551, 2552, 2554, 2561, 2562, 2563, 2564, 2565, 2566, 2567, 2568, 2569, 2570, 2571, 2572, 2573, 2582, 2583, 2584, 2586, 2593, 2594, 2595, 2602, 2604, 2605, 2612, 2613, 2615, 2626, 2627, 2629, 2634, 2635, 2636, 2649, 2650, 2673, 2674, 2679, 2680, 2683, 2686, 2700, 2701, 2702, 2704, 2705, 2706, 2707, 2708, 2709, 2715, 2716, 2717, 2738, 2740, 2747, 2764, 2765, 2769, 2770, 2774, 2780, 2781, 2783, 2784, 2786, 2788, 2790, 2792, 2793, 2794, 2798, 2799, 2800, 2801, 2802, 2803, 2804, 2805, 2813, 2814, 2815, 2818, 2819, 2821, 2828, 2832, 2833, 2834, 2836, 2837, 2838, 2839, 2840, 2842, 2843, 2844, 2845, 2846, 2847, 2848, 2849, 2853, 2854, 2856, 2862, 2869, 2870, 2872, 2877, 2882, 2883, 2884, 2885, 2887, 2888, 2895, 2901, 2903, 2904, 2905, 2906, 2907, 2908, 2909, 2910, 2911, 2912, 2913, 2914, 2915, 2916, 2917, 2918, 2923, 2924, 2932, 2933, 2937, 2939, 2942, 2943, 2944, 2945, 2948, 2949, 2950, 2952, 2953, 2954, 2955, 2956, 2957, 2960, 2961, 2962, 2964, 2968, 2969, 2970, 2971, 2978, 2979, 2980, 2981, 2982, 2983, 2985, 2986, 2987, 2988, 2999, 3000, 3008, 3009, 3010, 3011, 3012, 3013, 3014, 3016, 3019, 3020, 3022, 3023, 3026, 3027, 3028, 3038, 3040,

3047, 3051, 3054, 3055, 3059, 3062, 3082, 3084, 3085, 3088, 3094, 3095, 3097, 3099, 3103, 3104, 3108, 3109, 3110, 3111, 3112, 3113, 3114, 3115, 3116, 3117, 3118, 3119, 3120, 3121, 3123, 3124, 3125, 3126, 3127, 3129, 3130, 3131, 3132, 3136, 3152, 3153, 3163, 3164, 3165, 3166, 3167, 3168, 3169, 3170, 3171, 3172, 3173, 3174, 3175, 3176, 3216, 3245, 3246, 3247, 3248, 3250, 3251, 3252, 3255, 3256, 3257, 3258, 3259, 3260, 3261, 3264, 3265, 3266, 3267, 3269, 3270, 3271, 3277, 3279, 3280, 3281, 3282, 3284, 3287, 3288, 3289, 3290, 3291, 3292, 3293, 3294, 3295, 3306, 3308, 3310, 3318, 3319, 3323, 3331, 3332, 3333, 3334, 3335, 3339, 3340, 3341, 3342, 3352, 3353, 3356, 3360, 3361, 3363, 3364, 3380, 3381, 3382, 3384, 3385, 3386, 3387, 3388, 3389, 3390, 3393, 3398, 3403, 3404, 3405, 3406, 3410, 3411, 3412, 3413, 3414, 3415, 3434, 3445, 3464, 3467, 3473, 3476, 3477, 3491, 3494, 3495, 3498, 3502, 3503, 3504, 3505, 3506, 3507, 3509, 3510, 3511, 3513, 3514, 3515, 3516, 3518, 3519, 3520, 3521, 3522, 3523, 3524, 3525, 3526, 3527, 3528, 3529, 3530, 3533, 3534, 3535, 3536, 3537, 3539, 3540, 3542, 3543, 3544, 3545, 3547, 3549, 3550, 3551, 3552, 3553, 3554, 3555, 3556, 3557, 3558, 3559, 3560, 3561, 3562, 3563, 3564, 3565, 3566, 3567, 3568, 3569, 3574, 3575, 3576, 3577, 3578, 3579, 3580, 3581, 3582, 3583, 3585, 3586, 3587, 3588, 3592, 3593, 3595, 3596, 3597, 3598, 3599, 3602, 3604, 3605, 3609, 3610, 3620, 3621, 3622, 3627, 3631, 3632, 3640, 3665, 3666, 3705, 3707, 3709, 3711, 3716, 3717, 3720, 3726, 3729, 3744, 3745, 3758, 3761, 3765, 3779, 3782, 3784, 3785, 3786, 3787, 3788, 3790, 3791, 3792, 3793, 3815, 3816, 3817, 3818, 3819, 3820, 3821, 3823, 3852, 3853, 3854, 3855, 3858, 3859, 3860, 3861, 3862, 3863, 3864, 3865, 3874, 3890, 3891, 3892, 3893, 3916, 3929, 3930, 3931, 3933, 3936, 3937, 3953, 3954, 3962, 3963, 3964, 3965, 3992, 3995, 3996, 3997, 3998, 3999, 4000, 4001, 4002, 4003, 4004, 4005, 4006, 4007, 4008, 4012, 4043, 4052, 4055, 4056, 4063, 4074, 4075, 4077, 4079, 4081, 4082, 4083, 4084, 4089, 4109, 4129, 4131, 4132, 4135, 4138, 4139, 4141, 4179, 4181, 4191, 4193, 4194, 4200, 4203, 4255, 4257, 4258, 4259, 4260, 4262, 4264, 4265, 4266, 4268, 4269, 4320, 4337, 4367, 4391, 4392, 4394, 4395, 4397, 4437, 4438, 4439, 4441, 4442, 4444, 4445, 4451, 4509, 4516, 4522, 4527, 4528, 4532, 4533, 4539, 4552, 4620, 4622, 4623, 4629, 4635, 4658, 4660, 4661, 4672, 4673, 4674, 4675, 4678, 4679, 4680, 4681, 4682, 4684, 4689, 4690, 4691, 4692, 4696, 4697, 4699, 4700, 4701, 4702, 4703, 4704, 4705, 4706, 4773, 4825, 4826, 4827, 4828, 4829, 4830, 4831, 4832, 4833, 4834, 4835, 4836, 4837, 4838, 4839, 4841, 4842, 4843, 4845, 4847, 4853, 4855, 4856, 4857, 4858, 4860, 4861, 4862, 4863, 4866, 4867, 4868, 4869, 4870, 4872, 4873, 4875, 4876, 4880, 4881, 4882, 4883, 4884, 4885, 4886, 4887, 4888, 4889, 4890, 4891, 4892, 4893, 4894, 4895, 4896, 4897, 4898, 4899, 4900, 4901, 4902, 4916, 4918, 4919, 4920, 4921, 4922, 4956, 4977, 4979, 4980, 4981, 4983, 4986, 4987 e 4988.

### 7.6.8 Aggregati abitativi di ridotte dimensioni territoriali

Come indicato al punto 1.0 dell'allegato A1, comma C della D.G.R.V. 4313/1993, non devono essere create micro suddivisioni di aree al fine di evitare una zonizzazione troppo frammentata, individuando ove possibile, aree con caratteristiche omogenee o comunque ambiti funzionali significativi.

È il caso pertanto anche di tutte quelle Aree Omogenee al di fuori del nucleo urbano, ma con presenza di nuclei abitativi di dimensioni particolarmente contenute che sono state associate alla classe acustica della zona territoriale di maggiore superficie. Tali zone associate alla classe terza corrispondono alle A.O. n. 1168, 1169, 1170, 1171, 1172, 1173, 1174, 1175, 1176, 1177, 1178, 1179, 1186, 1187, 1188, 1189, 1190, 1191, 1192, 1193, 1195, 1197, 1200, 1203, 1207, 1210, 1216, 1217, 1230, 1235, 1240, 1243, 1250, 1251, 1252, 1253, 1254, 1255, 1256, 1257, 1258, 1259, 1260, 1269, 1271, 1274, 1275, 1277, 1279, 1280, 1281, 1282, 1284, 1286, 1287, 1288, 1289, 1290, 1291, 1292, 1293, 1294, 1295, 1296, 1297, 1300, 1301, 1303, 1304, 1327, 1328, 1329, 1331, 1334, 1335, 1365, 1366, 1367, 1368, 1369, 1370, 1371, 1372, 1374, 1391, 1432, 1433, 1434, 1435, 1464, 1466, 1467, 1469, 1470, 1471, 1473, 1474, 1493, 1546, 1547, 1548, 1579, 1580, 1581, 1592, 1594, 1597, 1599, 1600, 1602, 1607, 1609, 1610, 1611, 1612, 1615, 1616, 1617, 1618, 1619, 1621, 1623, 1686, 1701, 1783, 1787, 1827, 1831, 1832, 1835, 1836, 1841, 1843, 1844, 1845, 1862, 1863, 1873, 1877, 1878, 1879, 1890, 1902, 1903, 1912, 1913, 1924, 1926, 1929, 1931, 1934, 1935, 1950, 1960, 1964, 1981, 1990, 1991, 2001, 2068, 2075, 2078, 2079, 2085, 2086, 2090, 2098, 2101, 2104, 2109, 2116, 2121, 2123, 2125, 2130, 2131, 2132, 2133, 2139, 2141, 2144, 2169, 2174, 2176, 2179, 2180, 2181, 2182, 2196, 2200, 2212, 2213, 2214, 2215, 2295, 2487, 2503, 2504, 3670, 3675, 3676, 3730, 3735, 3736, 3737, 3738, 3739, 3767, 3769, 3770, 3771, 3777, 3796, 3797, 3798, 3799, 3800, 3801, 3802, 3803, 3826, 3827, 3828, 3829, 3830, 3831, 3832, 3833, 3834, 3835, 3836, 3837, 3838, 3867, 3869, 3881, 3897, 3899, 3900, 3918, 3919, 3920, 3955, 3956, 3957, 3966, 3967, 3968, 3969, 3970, 3971, 3972, 3973, 4014, 4016, 4017, 4026, 4029, 4031, 4059, 4061, 4065, 4066, 4092, 4114, 4116, 4143, 4148, 4149, 4150, 4151, 4152, 4177, 4216, 4239, 4240, 4276, 4284, 4286, 4287, 4288, 4289, 4327, 4328, 4384, 4404, 4462, 4472, 4561, 4576, 4579, 4582, 4584, 4586, 4587, 4641, 4646, 4665, 4666, 4667, 4669, 4670, 4671, 4707, 4708, 4709, 4710, 4711, 4743, 4744, 4745, 4746, 4747, 4748, 4749, 4750, 4751, 4752, 4753, 4754, 4755, 4756, 4757, 4758, 4759, 4760, 4763, 4764, 4765, 4766, 4767, 4768, 4769, 4772, 4905, 4906, 4951, 4952, 4953, 4954, 4955, 4966, 4967 e 4968.

## 7.7 ZONE DI CLASSE QUARTA: CRITERI DI ASSEGNAZIONE

Di seguito sono indicati le Aree Omogenee presenti nel restante territorio comunale, per le quali è stata proposta la classe quarta.

### 7.7.1 Aree per Centrali Idroelettriche (zona D da P.R.G.)

All'interno del Comune di Vittorio Veneto nella zona da P.R.G. definita come D9, sono presenti tre Centrali Idroelettriche assegnate alle A.O. n. 813 (rilievo fonometrico R22) nella località di Fadalto, n. 3727 (rilievo fonometrico R24) in località Nove, e n. 816 e 818 in località San Floriano. Queste attività possono essere considerate come una realtà produttiva di medie dimensioni collocata in contesto prettamente agricolo. La loro assegnazione alla classe IV è permessa dall'Allegato A1, punto 2.0, criteri di classe IV, commi 1 e 4 della D.G.R.V. 4313/1993, nel quale viene asserito che appartengono alla classe IV quelle aree interessate dalla presenza di attività produttive artigianali, confermato anche dai rilievi fonometrici che hanno presentato le caratteristiche acustiche per assegnarle alla classe IV.

### 7.7.2 Zone commerciali e artigianali (zone D1, D2 e D5 da P.R.G.)

Nel P.R.G. Comunale sono indicate tre diverse zone inserite nel sistema produttivo territoriale, di seguito descritte:

- D1, D2: zone produttive artigianali ed industriali esistenti, sature, da dimettere e di completamento;
- D5: zone produttive commerciali.

È evidente che seguendo i dettami dell'Allegato A1, punto 2.0, criteri di classe IV, commi 1 e 4 della D.G.R.V. 4313/1993, rientrano nella classe quarta tali zone sopra descritte come quelle aree interessate dalla presenza di attività commerciali ed uffici e con presenza di attività produttive artigianali.

In particolare le zone D1 e D2 ospitano un'azienda di allestimento fiere (A.O. n. 879), due attività commerciali (A.O. n. 895 e 896) e un'area artigianale (A.O. n. 912).

La zona D5 ospita una azienda di produzione frigoriferi (A.O. n. 862) ed un'attività commerciale (A.O. n. 877).

### 7.7.3 Aree artigianali localizzate in zona impropria

Nelle aree definite dal P.R.G. del Comune di Vittorio Veneto come E sono presenti diverse realtà produttive artigianali in zona impropria insediate nel territorio. Sono stati effettuati dei sopralluoghi visivi (successivamente "S") per accertarne la presenza e la conformità a livello acustico (vedi tabella 6.20). Questi fabbricati appartengono alle A.O. n. 820 e 821 (S2 - Lanificio), n. 916 (S17 - vetreria), n. 941 (cava) e n. 924 (S14 - azienda di verniciatura).

La loro assegnazione alla classe IV è permessa dall'Allegato A1, punto 2.0, criteri di classe IV, commi 1 e 4 della D.G.R.V. 4313/1993, nel quale viene asserito che appartengono alla classe IV quelle aree interessate dalla presenza di attività produttive e commerciali che ne riducono la monofunzionalità residenziale del territorio in essere.

#### 7.7.4 Aree per trattamento materiali inerti

Nelle aree definite dal P.R.G. del Comune di Vittorio Veneto come D2 ed E3 sono presenti due aree per trattamento di materiali inerti. La prima si trova a ovest della zona industriale di San Giacomo di Veglia, appartiene alle A.O. n. 924 e 926 ed è stato effettuato un sopralluogo visivo (S14), la seconda si trova a est della Cantina di Vittorio Veneto, appartiene alla A.O. n. 941 ed è stato effettuato un sopralluogo visivo (S15). Dai sopralluoghi si evince la presenza di questi, la conformità a livello acustico e possono essere considerate come realtà produttive di piccole dimensioni collocate in contesti residenziali o agricoli.

La loro assegnazione alla classe IV è permessa dall'Allegato A1, punto 2.0, criteri di classe IV, commi 1 e 4 della D.G.R.V. 4313/1993, nel quale viene asserito che appartengono alla classe IV quelle aree interessate dalla presenza di attività produttive e commerciali che ne riducono la monofunzionalità residenziale del territorio in essere.

#### 7.7.5 Aree artigianali produttive

Nelle aree definite dal P.R.G. del Comune di Vittorio Veneto come D1 e D2 sono presenti due realtà produttive artigianali in zona impropria insediate nel territorio. Il "Lanificio Bottoli" sito a nord del centro comunale di Vittorio Veneto che appartiene alle A.O. n. 820 e 821 e dove è stato effettuato un sopralluogo visivo (S2) e la "Vetreteria Vittoriese" sita in via Levada ad est della cantina di Vittorio Veneto che appartiene alla A.O. n. 916 ed è stato effettuato un sopralluogo visivo (S17). Dai sopralluoghi si evince la presenza di questi, la conformità a livello acustico e possono essere considerate come realtà produttive di piccole dimensioni collocate in contesti residenziali o agricoli.

La loro assegnazione alla classe IV è permessa dall'Allegato A1, punto 2.0, criteri di classe IV, commi 1 e 4 della D.G.R.V. 4313/1993, nel quale viene asserito che appartengono alla classe IV quelle aree interessate dalla presenza di attività produttive e commerciali che ne riducono la monofunzionalità residenziale del territorio in essere.

### 7.7.6 Aree Omogenee utilizzate per evitare salti di classe maggiori di 5 dBA

Al fine di osservare in maniera scrupolosa il riferimento all'art. 4, comma 1, lettera a) della Legge 447/1995, è stato accuratamente evitato il contatto diretto di aree anche appartenenti ai comuni confinanti, al fine di non creare discostamenti delle differenti aree territoriali, in misura superiore a 5 dBA di livello sonoro equivalente misurato.

Al fine di rispettare la condizione imposta dalla summenzionata Legge 447/95, sono state create apposite Aree Omogenee (così dette "zona cuscinetto") alle quali è stata assegnata una classe intermedia tale da creare un congrua contiguità non superiore a 5 dBA tra aree di classe diversa, come suggerito dalla normativa vigente nazionale.

Alla luce di quanto descritto, le A.O. non facenti parte del tessuto urbano e destinate alla funzione di "zona cuscinetto" ed inserite nella classe IV, sono state le seguenti: n. 891, 892, 897, 900, 902, 903, 904, 905, 906, 907, 908, 909, 910, 911, 913, 914, 915, 919, 920, 921, 922, 923, 925, 929, 930, 931, 935, 936, 937, 938, 939, 940, 945, 946, 947, 948, 949, 964, 965, 966, 967, 969, 970, 971, 974, 980, 981, 989, 992, 1003, 1018, 1019, 1020, 1053, 1054, 1067, 1068, 1069, 1070, 1071, 1072, 1073, 1074, 1075, 1076, 1078, 3932, 3934, 3938, 3939, 3940, 3941, 3942, 3943, 3944, 4453, 4455, 4456, 4457, 4540, 4904, 4923, 4924, 4925, 4926, 4927, 4928, 4929, 4930, 4931, 4932, 4933, 4934, 4935, 4937, 4938, 4939, 4965 e 4989.

### 7.7.7 Aree omogenee utilizzate per non creare microsuddivisioni

Come indicato al punto 1.0 dell'allegato A1, comma C della D.G.R.V. 4313/1993, non devono essere create micro suddivisioni di aree al fine di evitare una zonizzazione troppo frammentata, individuando ove possibile, aree con caratteristiche omogenee o comunque ambiti funzionali significativi.

È il caso pertanto di tutte quelle Aree Omogenee al di fuori del nucleo urbano che essendo di dimensioni particolarmente contenute sono state associate alla classe acustica della zona territoriale di maggiore superficie. Tali zone associate alla classe IV corrispondono alle A.O. n. 814, 815, 817, 822, 831, 918, 933, 934, 942, 943, 954, 955, 956, 972, 973, 975, 976, 978, 979, 988, 990, 999, 1025, 1082, 1083, 1084, 1087, 4207, 4208, 4209, 4210, 4211, 4235, 4557, 4713 e 4714.

### 7.7.8 Aree per parcheggi (Fd)

Come indicato dal punto 2.0 dell'Allegato A1, la D.G.R.V. 4313/1993, le aree per parcheggi appartenenti alle A.O. n. 893, 894 e 1050 sono zone destinate a parcheggi e spazi di sosta al livello stradale. È evidente che una area destinata al parcheggio di veicoli non necessita di qualunque tipologia di tutela ambientale o vincolo, pertanto si è ritenuto corretto assegnare una più congrua classe IV permettendo ai veicoli di effettuare le manovre di sosta rispettando i limiti della Zonizzazione Acustica.



## 7.8 ZONE DI CLASSE QUINTA: CRITERI DI ASSEGNAZIONE

Questa classe è attribuibile a diverse aree a destinazione produttiva. Si tratta di zone destinate ad uso industriale, con scarsità di edifici residenziali o abitazioni a servizio dell'attività produttiva.

### 7.8.1 Zone D da P.R.G.

Nel P.R.G. Comunale sono indicate le zone D1, D2, D3 e D7, ovvero quelle parti di territorio destinate parzialmente o totalmente a insediamenti per impianti industriali e/o commerciali, esistenti o di nuova formazione comprendenti le A.O. n. 1098, 1099, 1100, 1101, 1102, 1103, 1104, 1105, 1106, 1107, 1108, 1109, 1110, 1111, 1112, 1113, 1114, 1133, 1134, 1135 e 3945.

Seguendo i dettami dell'Allegato A1, punto 2.0, criteri di classe V della D.G.R.V. 4313/1993, rientrano nella classe quinta le zone sopra citate, a carattere prevalentemente produttivo, industriale o artigianale, in cui le abitazioni rappresentano una dimensione minima rispetto alla destinazione d'uso dell'area.

### 7.8.2 Aree Omogenee utilizzate per evitare salti di classe maggiori di 5 dBA

Al fine di osservare in maniera scrupolosa il riferimento all'art. 4, comma 1, lettera a) della Legge 447/1995, è stato accuratamente evitato il contatto diretto di aree anche appartenenti ai comuni confinanti, al fine di non creare discostamenti delle differenti aree territoriali, in misura superiore a 5 dBA di livello sonoro equivalente misurato.

Al fine di rispettare la condizione imposta dalla summenzionata Legge 447/95, è stata creata un'apposita Aree Omogenee (così dette "zona cuscinetto") alla quale è stata assegnata una classe intermedia tale da creare un congrua contiguità non superiore a 5 dBA tra aree di classe diversa, come suggerito dalla normativa vigente nazionale.

Alla luce di quanto descritto, la A.O. non facenti parte del tessuto urbano e destinate alla funzione di "zona cuscinetto" ed inserite nella classe V, sono state le seguenti: n. 1090, 1091, 1092, 1093, 1094, 1095, 1096, 1097, 1100, 1102, 1103, 1107, 1109, 1110, 1111, 1112, 1113, 1115, 1116, 1117, 1118, 1119, 1120, 1126, 1127, 1128, 1130, 1131, 1136, 1139, 1140, 1141, 1142, 1143, 1144, 1147, 1149, 1150, 1155, 1158, 1160, 1162, 1163, 1164, 1165, 1166, 4458, 4459, 4460, 4940, 4941, 4942, 4943, 4944, 4945, 4946, 4947, 4948, 4949 e 4950.

### 7.8.3 Aree omogenee utilizzate per non creare microsuddivisioni

Come indicato al punto 1.0 dell'allegato A1, comma C della D.G.R.V. 4313/1993, non devono essere create micro suddivisioni di aree al fine di evitare una zonizzazione troppo frammentata, individuando ove possibile, aree con caratteristiche omogenee o comunque ambiti funzionali significativi.

È il caso pertanto di tutte quelle Aree Omogenee al di fuori del nucleo urbano che essendo di dimensioni particolarmente contenute sono state associate alla classe acustica della zona territoriale di maggiore superficie. Tali zone associate alla classe quinta corrispondono alle A.O. n. 1088, 1089, 1122, 1123, 1124, 1125, 1129, 1132, 1137, 1138, 1145, 1146, 1148, 1151, 1152, 1153, 1154, 1157, 1159, 1161 e 3946.

#### **7.8.4 Area per attrezzature di interesse comune ed area attrezzature a parco e sport**

Si tratta di una area di esigue dimensioni definita dal P.R.G. che si trova all'esterno del centro urbano. È stato necessario inserire tale zona F2 assegnata alla A.O. n. 1121 nel contesto della classe V per seguire i dettami del punto 1.0, lettera B) dell'Allegato A1 della D.G.R.V. 4313/1993 e creare una zonizzazione con caratteristiche omogenee senza micro suddivisioni che tenga conto anche dell'ambito funzionale dell'area destinata ad ospitare un'area ricreativa.

## 7.9 ZONE DI CLASSE SESTA: CRITERI DI ASSEGNAZIONE

Questa classe è attribuibile ad una serie di aree a destinazione esclusivamente produttiva. Si tratta di lotti destinati ad uso unicamente industriale, con assenza di abitazioni non asservite all'industria stessa, i quali possono presentare attività produttive a ciclo continuo ovvero in funzione 24 ore su 24.

### 7.9.1 Zone D da P.R.G.

Dalla lettura del P.R.G. le zone D1, D2 e D3 sono dedicate a zone produttive artigianali e industriali esistenti, sature, da dimettere, di completamento di espansione e di nuovo impianto. I criteri che hanno portato a tale scelta di zonizzazione acustica sono dati dal fatto che tale zona è costituita esclusivamente da attività industriali ed è priva di insediamenti abitativi. Si ricorda che non costituisce insediamento abitativo l'alloggio del custode e del proprietario dell'attività industriale.

Tali disposizioni sono contenute nell'Allegato A1, punto 2.0, criteri di classe VI della D.G.R.V. 4313/1993. In tale modo si è potuto dare continuità alla zonizzazione acustica del territorio confinante creando una "placca" industriale interamente assegnata alla classe VI, formando un unico ambito funzionale significativo come richiesto dal punto 1.0, lettera B) dell'Allegato A1 della D.G.R.V. 4313/1993. Le A.O. assegnate alla classe VI sono le n. 773, 774, 775, 777, 778, 779, 780, 781, 782, 783, 784, 789, 800 e 4452.

### 7.9.2 Aree per parcheggi (Fd)

Come indicato dal punto 2.0 dell'Allegato A1, la D.G.R.V. 4313/1993, le aree per parcheggi appartenenti alle A.O. n. 776 e 788 sono zone destinate a parcheggi e spazi di sosta al livello stradale. È evidente che una area destinata al parcheggio di veicoli non necessita di qualunque tipologia di tutela ambientale o vincolo, pertanto si è ritenuto corretto assegnare una più congrua classe VI permettendo ai veicoli di effettuare le manovre di sosta rispettando i limiti della Zonizzazione Acustica.

### 7.9.3 Aree omogenee utilizzate per non creare microsuddivisioni

Come indicato al punto 1.0 dell'allegato A1, comma C della D.G.R.V. 4313/1993, non devono essere create micro suddivisioni di aree al fine di evitare una zonizzazione troppo frammentata, individuando ove possibile, aree con caratteristiche omogenee o comunque ambiti funzionali significativi.

È il caso pertanto di tutte quelle Aree Omogenee al di fuori del nucleo urbano che essendo di dimensioni particolarmente contenute sono state associate alla classe acustica della zona territoriale di maggiore superficie. Tali zone associate alla classe VI corrispondono alle A.O. n. 768, 769, 770, 771, 772, 786, 787, 790, 791, 792, 793, 796, 797, 798, 799, 801, 802, 803, 804, 805, 806, 807, 808, 809 e 811.

## 8. CLASSIFICAZIONE ACUSTICA DELLE INFRASTRUTTURE STRADALI E FERROVIARIE

### 8.1 INFRASTRUTTURE STRADALI

Considerata la loro rilevanza per l'impatto acustico ambientale, le strade e la ferrovia sono elementi di primaria importanza nella predisposizione del P.C.C.A., per cui, così come indicato dalla normativa, le aree prospicienti alle infrastrutture di trasporto sono state classificate tenendo conto delle caratteristiche e delle potenzialità di queste ultime.

In assenza di una classificazione ufficiale dello Stato e del catasto citato dal D.P.R. n. 142/2004, ai soli fini della verifica del rispetto dei limiti di rumorosità, l'Amministrazione Comunale ha scelto di utilizzare la classificazione provvisoria di seguito citata nei paragrafi successivi, per le infrastrutture stradali che insistono sul proprio territorio.

Si ricorda che le competenze relative alle strade realizzate riguardano direttamente l'Amministrazione Comunale solamente per quei tratti della S.S. n.51 e della S.P. n.35 che attraversano i centri abitati di Costa - Meschio, Serravalle, Ceneda e San Giacomo di Veglia con popolazione superiore ai 10.000 abitanti. Inoltre le strade classificate come comunali sono sempre di competenza dell'Amministrazione Comunale senza dimenticare le strade extraurbane classificate come E o F sempre di competenza della Provincia di Treviso se esterne ai centri abitati o interne ai centri abitati con popolazione inferiore a 10.000 abitanti.

Per le strade di diretta competenza comunale la scelta della categoria assegnata è stata eseguita, in generale, effettuando una classificazione funzionale dei diversi tratti viari, piuttosto che ispirarsi ai requisiti geometrici previsti dal vigente codice della strada, per ciascuna delle categorie previste.

Si precisa che al fine di evitare che qualunque porzione cartografica del Comune di Vittorio Veneto possa essere risultata scoperta dal punto di vista della classificazione acustica del territorio, tutti i sedimi stradali sono stati zonizzati con la stessa tipologia di classe acustica dei poligoni ad essi contigui.

#### 8.1.1 Strade di Tipo "A"

Secondo quanto disposto dal D.P.R. 30 marzo 2004, n. 142, l'Autostrada (Autostrada A27 d'Alemagna Venezia - Belluno) è equiparata ad infrastruttura viaria esistente di tipo A (**autostrade**). Per tale tipologia di classificazione stradale, le fasce di pertinenza sono pari a 100 m (fascia A - più vicina all'infrastruttura) e 150 m (fascia B - a partire dal limite della prima fascia) per un totale di 250 m, coerentemente con quanto definito dalla Tabella 2 del decreto stesso, allo scopo di tenere in debito conto le emissioni acustiche dell'asse viario autostradale.

All'interno di tali fasce di rispetto valgono i seguenti limiti di immissione (cfr. Tabella 4.):

- in presenza di scuole, ospedali, case di cura e di riposo, il limite diurno è pari a 50 dBA, quello notturno pari a 40 dBA (per le scuole vale solo il limite diurno);
- per gli altri ricettori:
  - nella fascia A il limite diurno è pari a 70 dBA, quello notturno pari a 60 dBA;
  - nella fascia B il limite diurno è pari a 65 dBA, quello notturno pari a 55 dBA.

### 8.1.2 Strade di Tipo “Cb”

Secondo quanto disposto dal D.P.R. 30 marzo 2004, n. 142, le seguenti arterie stradali esistenti, esterne ai centri abitati e di seguito riportate:

- S.P. n.35 “della Vallata”
- S.S. n.51 “di Alemagna”
- S.P. n.86 VAR “delle Mire”

sono state equiparate a infrastrutture viarie di tipo **Cb (tutte le altre strade extraurbane secondarie)**. Per tale tipologia di classificazione stradale, le fasce di pertinenza sono pari a 100 m (fascia A - più vicina all’infrastruttura) e 50 m (fascia B - a partire dal limite della prima fascia) per un totale di 150 m, coerentemente con quanto definito dalla Tabella 2 del decreto stesso, allo scopo di tenere in debito conto le emissioni acustiche dell’asse viario stesso.

All’interno di tali fasce di rispetto valgono i seguenti limiti di immissione (cfr. Tabella 4.):

- in presenza di scuole, ospedali, case di cura e di riposo, il limite diurno è pari a 50 dBA, quello notturno pari a 40 dBA (per le scuole vale solo il limite diurno);
- per gli altri ricettori:
  - nella fascia A il limite diurno è pari a 70 dBA, quello notturno pari a 60 dBA;
  - nella fascia B il limite diurno è pari a 65 dBA, quello notturno pari a 55 dBA.

### 8.1.3 Strade di Tipo “C1”

Secondo quanto disposto dal D.P.R. 30 marzo 2004, n. 142, la strada extraurbana secondaria di nuova realizzazione esterna al centro abitato denominata S.S. n.86VAR “delle Mire” è equiparata ad infrastruttura viaria di tipo **C1 (extraurbana secondaria)**. Per tale tipologia di classificazione stradale, la fascia di pertinenza è pari a 250 m, coerentemente con quanto definito dalla Tabella 1 del decreto stesso, allo scopo di tenere in debito conto le emissioni acustiche dell’asse viario stesso.

All’interno di tale fascia di rispetto valgono i seguenti limiti di immissione (cfr. Tabella 4.2):

- in presenza di scuole, ospedali, case di cura e di riposo, il limite diurno è pari a 50 dBA, quello notturno pari a 40 dBA (per le scuole vale solo il limite diurno);
- per gli altri ricettori il limite diurno è pari a 65 dBA e quello notturno pari a 55 dBA.

### 8.1.4 Strade di Tipo “C2”

Secondo quanto disposto dal D.P.R. 30 marzo 2004, n. 142, la strada extraurbana secondaria di nuova realizzazione esterna al centro abitato denominata S.S. n.51 VAR “di Alemagna” è equiparata ad infrastruttura viaria di tipo **C2 (extraurbana secondaria)**. Per tale tipologia di classificazione stradale, la fascia di pertinenza è pari a 150 m, coerentemente con quanto definito dalla Tabella 1 del decreto stesso, allo scopo di tenere in debito conto le emissioni acustiche dell’asse viario stesso.

All’interno di tale fascia di rispetto valgono i seguenti limiti di immissione (cfr. Tabella 4.2):

- in presenza di scuole, ospedali, case di cura e di riposo, il limite diurno è pari a 50 dBA, quello notturno pari a 40 dBA (per le scuole vale solo il limite diurno);
- per gli altri ricettori il limite diurno è pari a 65 dBA e quello notturno pari a 55 dBA.

### 8.1.5 Strade urbane di quartiere di Tipo “E”

Per quanto riguarda le rimanenti infrastrutture del traffico, è importante infine osservare che per le strade comunali di tipo **E (strade urbane di quartiere)** ed i tratti delle seguenti infrastrutture stradali all’interno dei centri abitati:

- S.P. n.35 “della Vallata” (via della Vallata e via Piave)
- S.P. n.71 “del Ponte della Muda” (via Isonzo)

è stata assegnata una fascia di pertinenza di 30 m non riportata negli elaborati grafici.

Come specificato al paragrafo 4.2.1, tali aree sono riferite solamente all’asse viario ed i limiti in esse previsti si applicano esclusivamente alle sorgenti acustiche proprie dell’asse viario stesso.

All’interno della fascia di rispetto di 30 m, unicamente per il rumore dovuto alla circolazione di veicoli, vengono indicati come limiti da rispettare, quelli di immissione definiti dalla Zonizzazione Acustica del Comune (Tabella C allegata al D.P.C.M. in data 14/11/1997).

Si ricorda che in presenza di complessi scolastici, ospedali, case di cura e di riposo, il limite di immissione diurno è pari a 50 dBA, quello notturno pari a 40 dBA (per le scuole vale solo il limite diurno).

### 8.1.6 Strade locali di Tipo “F”

Di seguito viene eseguita la seguente analisi basata sulla posizione delle strade a seconda che siano interne od esterne ai centri abitati:

per quanto riguarda le infrastrutture del traffico associabili alle strade comunali di tipo **F (strade locali)** ed i tratti delle seguenti infrastrutture stradali all’interno ed all’esterno dei centri abitati:

- S.S. n.51 “di Alemagna”:
  - internamente al centro abitato: via San Floriano, via Negrisola, via Pier Francesco Calvi, via della Sega, via Cavour, via Nove Alto, viale Menarè, via Savassa Bassa, via Guglielmo Marconi, via Gherardo da Camino e via Pier Francesco Calvi
- S.P. n.86:
  - internamente al centro abitato: via Coldilana, via F.S. Grazioli, via Trenta Ottobre e via del Monticano
- S.P. n.86VAR “delle Mire”:
  - internamente ed esternamente al centro abitato: viale Ippolito Pinto
- S.P. n.103:
  - esternamente al centro abitato: via del Bersagliere e via Gaetano Giardino
- S.P. n.152:
  - esternamente al centro abitato: via San Lorenzo, via Bassano del Grappa e via Piadera
- S.P. n.422:
  - esternamente al centro abitato: via Anzano

sono state assegnate le fasce di pertinenza di 30 m non riportate negli elaborati grafici.

Come specificato al paragrafo 4.2.1, tali aree sono riferite solamente all’asse viario e i limiti in esse previsti si applicano esclusivamente alle sorgenti acustiche proprie dell’asse viario stesso.

All'interno della fascia di rispetto di 30 m, unicamente per il rumore dovuto alla circolazione di veicoli, vengono indicati come limiti da rispettare, quelli di immissione definiti dalla Zonizzazione Acustica del Comune (Tabella C allegata al D.P.C.M. in data 14/11/1997).

Si ricorda che in presenza di complessi scolastici, ospedali, case di cura e di riposo, il limite di immissione diurno è pari a 50 dBA, quello notturno pari a 40 dBA (per le scuole vale solo il limite diurno).

## 8.2 INFRASTRUTTURE FERROVIARIE

Il Comune è interessato dalla linea ferroviaria Ponte nelle Alpi – Conegliano, che attraversa da nord a sud il Comune di Vittorio Veneto.

Per tale linea ferroviaria si è fatto riferimento al D.P.R. del 18 novembre 1998, n.459 “Regolamento recante norme di esecuzione dell’art. 11 delle Legge 26 ottobre 1995 n.447, in materia di inquinamento acustico derivante dal traffico ferroviario”.

### 8.2.1 Caratterizzazione della infrastruttura ferroviaria Ponte nelle Alpi – Conegliano

Per quanto riguarda la ferrovia Ponte nelle Alpi – Conegliano, le informazioni ottenute attraverso la lettura di bibliografia inerente il traffico ferroviario su tale tratta, segnalano la seguente situazione per il tratto che interessa il territorio di Vittorio Veneto:

- a partire dalle ore 6:00 e fino alle ore 22:00:
  - passaggio di ca. 90 convogli passeggeri
- a partire dalle ore 22:00 e fino alle ore 6:00:
  - passaggio di ca. 2 convogli passeggeri

Essendo una **infrastruttura ferroviaria esistente, di velocità inferiore a 200 km/h**, a partire dalla mezzeria dei binari esterni e per ciascun lato sono fissate fasce territoriali di pertinenza della infrastruttura della larghezza totale di 250 m.

Tale fascia viene suddivisa in due parti:

- la prima, più vicina all’infrastruttura, della larghezza di 100 m, denominata fascia A, il cui limite diurno è pari a 70 dBA, quello notturno pari a 60 dBA
- la seconda, più distante dall’infrastruttura, della larghezza di 150 m, denominata fascia B, il cui limite diurno è pari a 65 dBA, quello notturno pari a 55 dBA

Si ricorda che in presenza di complessi scolastici, ospedali, case di cura e di riposo, il limite di immissione diurno è pari a 50 dBA, quello notturno pari a 40 dBA (per le scuole vale solo il limite diurno).

## 9. ANALISI DELLE CRITICITÀ

### 9.1 PROBLEMATICHE ALL'INTERNO DEL TERRITORIO COMUNALE

Il risultato della campagna di rilievi fonometrici è stato confrontato con i limiti proposti nella classificazione acustica per il Comune di Vittorio Veneto, al fine di evidenziare eventuali situazioni di criticità.

**Una nota di commento è necessaria per le misure che sono state eseguite al fine di valutare se nel momento di massimo disturbo dovuto al passaggio automobilistico ci potesse essere stato un eventuale sfioramento del limite di 50 dBA diurno (per le scuole) e 45 dBA notturno (per il ricettore abitativo in classe II), indicati dalla Tabella 2 del D.P.R. 142/2004 (strade esistenti nel Comune di Vittorio Veneto). È chiaro che le misure di rumore stradale dovrebbero avere una durata settimanale ai sensi dell'Allegato D del D.M. 16/03/1998 e che con buona probabilità potrebbero dimostrare valori diurni inferiori a 50 dBA per le scuole e valori notturni inferiori a 45 dBA per il ricettore abitativo in classe II. Tuttavia in una ottica di maggiore tutela della popolazione dalle pressioni acustiche, si è preferito un rilievo che renda edotto il Comune di eventuali criticità acustiche di fronte ai **principali ricettori sensibili e residenziali che comunque risultano ampiamente tutelati visto che all'interno degli stessi sono largamente rispettati** i limiti dell'art. 6, comma 2, lettere b e c del D.P.R. 142/2004 (e tali valori misurati sono gratificanti anche del fatto che il D.P.C.M. 05/12/1997 sembrerebbe verificato per quanto riguarda i limiti, quantomeno di isolamento di facciata  $D_{2m,nT,w}$  della Tabella B per gli edifici della categoria E - Edifici scolastici ed assimilabili ed A - Edifici adibiti a residenza ed assimilabili). Un eventuale Piano di Risanamento Acustico Comunale sarebbe attuabile solamente nel caso siano superati i valori di attenzione ai sensi dell'art. 7 comma 1 della L. 447/1995. Tuttavia come già precedentemente descritto, **le aule delle scuole e le stanze del ricettore abitativo sono ben isolate da eventuali disturbi acustici dovuti al traffico veicolare e mai è pervenuta al Comune alcuna segnalazione di inquinamento acustico presso i propri plessi scolastici o edifici in prossimità di strade comunali.****

#### 9.1.1 Criticità del traffico veicolare nei pressi delle scuole

Il traffico veicolare è stato considerato come una delle principali fonte di rumore; particolare attenzione deve essere posta per l'area urbana del capoluogo interessata dalla presenza di via dello Stadio, per l'area urbana della località di Carpesica in via Giardino, per l'area urbana della località di Ceneda via Ugo Foscolo e per l'area urbana della località di Serravalle in largo Porta Cadore. Presso tali infrastrutture stradali, si ha un flusso intenso di veicoli in decelerazione ed accelerazione visto il contesto in cui si collocano attività commerciali e passaggi pedonali. Per quanto riguarda il **plesso scolastico** (assegnato alle classe II) della località Ceneda, ovvero la Scuola Primaria "Ugo Foscolo" di via Ugo Foscolo (rilievo R7) e i **pleSSI scolastici** (assegnati alla classe III) nella località Carpesica, ovvero la Scuola dell'Infanzia Carlo Collodi di via Giardino (rilievo R4), nel Capoluogo la Scuola Secondaria di Primo Grado "Lorenzo da Ponte" di via dello Stadio (rilievo R14) e nella località Serravalle la Scuola Materna "Santa Giustina" di largo Porta Cadore (rilievo R2), sono stati riscontrati valori di  $Leq$  superiori a 50 dBA nel periodo diurno. Per capire se fosse stata presente una effettiva criticità per eventuali azioni di risanamento, sono state effettuate delle rilevazioni fonometriche all'interno degli edifici per l'istruzione come prescritto dal D.P.R. 142/2004.



### 9.1.2 Criticità da traffico veicolare: soluzioni di miglioramento acustico

Come sopra descritto, per i **plessi scolastici** del capoluogo di via dello Stadio (Scuola Secondaria di Primo Grado "Lorenzo da Ponte"), della località di Ceneda in via Ugo Foscolo (Scuola Primaria "Ugo Foscolo"), della località Carpesica in via Giardino (Scuola dell'Infanzia "Carlo Collodi") e della località di Serravalle in Largo Porta Cadore (Scuola Materna "Santa Giustina"), vista l'impossibilità tecnica, economica e di carattere ambientale di conseguire il rispetto del limite di 50 dBA nel periodo diurno, gli interventi eseguiti presso le scuole sono costituiti in attività di controllo dei livelli acustici all'interno delle strutture. Le misurazioni effettuate ai sensi dell'art. 6, comma 2, lettera c) del D.P.R. 142 del 30.03.2004, effettuate al centro delle stanze, a finestre chiuse, all'altezza di 1,5 metri dal pavimento, hanno riscontrato i seguenti risultati:

- nelle aule più esposte della Scuola Secondaria di Primo Grado "Lorenzo da Ponte" di via dello Stadio nel capoluogo è stato misurato un Leq diurno di 33,9 dBA (rilievo R14bis);
- nelle aule più esposte della Scuola Primaria "Ugo Foscolo" della località di Ceneda di via Ugo Foscolo è stato misurato un Leq diurno di 36,1 dBA (rilievo R7bis);
- nelle aule più esposte della Scuola dell'Infanzia "Carlo Collodi" della località di Carpesica di via Giardino, è stato misurato un Leq diurno di 33,8 dBA (rilievo R4bis);
- nelle aule più esposte della Scuola Materna "Santa Giustina" della località di Serravalle di Largo Porta Cadore è stato misurato un Leq diurno di 35,1 dBA (rilievo R2bis).

La legislazione vigente prescrive che all'interno delle stanze scolastiche, a finestre chiuse, non deve essere superato il limite di 45 dBA. I rilievi acustici sopra menzionati, hanno ben evidenziato il rispetto dei valori richiesti dal D.P.R. 142/2004.

### 9.1.3 Criticità del traffico veicolare nei pressi delle unità abitative

Il traffico veicolare è stato considerato come una delle principali fonte di rumore; particolare attenzione deve essere posta per l'area urbana della località di Costa interessata dalla presenza della S.P. n.422 (tratto denominato via C. Forlanini). Presso tale infrastrutture stradale, si ha un flusso intenso di veicoli in decelerazione ed accelerazione visto il contesto in cui si collocano attività commerciali, ospedale e passaggi pedonali. Per quanto riguarda il ricettore a carattere abitativo (assegnato alle classe II) della località Costa (rilievo fonometrico di lungo periodo "F"), sono stati riscontrati valori di Leq superiori a 45 dBA nel periodo notturno assegnati dalla classe II. Per capire se fosse stata presente una effettiva criticità per eventuali azioni di risanamento, è stato effettuato un rilievo fonometrico all'interno degli edifici a carattere abitativo come prescritto dal D.P.R. 142/2004.

### 9.1.4 Criticità da traffico veicolare: soluzioni di miglioramento acustico

Come sopra descritto, per il ricettore a carattere abitativo della località Costa, vista l'impossibilità tecnica, economica e di carattere ambientale di conseguire il rispetto dei limiti di 45 dBA nel periodo notturno, gli interventi eseguiti sono costituiti in attività di controllo dei livelli acustici all'interno delle strutture. La misurazione effettuata ai sensi dell'art. 6, comma 2, lettera b) del D.P.R. 142 del 30.03.2004, effettuata al centro della stanza, a finestre chiuse, all'altezza di 1,5 metri dal pavimento, ha riscontrato che nelle stanze più esposte dell'abitazione di via C. Forlanini nella località Costa è stato misurato un Leq notturno di 33,4 dBA (rilievo RFbis).

La legislazione vigente prescrive che all'interno dei ricettori a carattere abitativo, a finestre chiuse, non deve essere superato il limite di 40 dBA. Il rilievo acustico sopra menzionato, ha ben evidenziato il rispetto dei valori richiesti dal D.P.R. 142/2004.

### 9.1.5 Criticità connesse con le centraline idroelettriche

La classificazione acustica è stata redatta cercando di minimizzare le situazioni critiche connesse con attività produttive rumorose. Tuttavia sono presente due casistiche nelle quali permane una situazione in cui è consigliabile un monitoraggio acustico maggiormente specifico.

Per quanto riguarda la prima casistica, sono state realizzate delle indagini fonometriche specifiche nella zona di Vittorio Veneto (rilievo R1), per le **attività della centralina idroelettrica**, funzionante sia in periodo diurno che notturno. Tale impianto confina con l'area tutelata ambientalmente del "Fiume Meschio" e presenta impiantistica esterna, la cui presenza acustica è apprezzabile all'interno delle pertinenze del "Fiume Meschio". Le misurazioni diurne non hanno indicato il rispetto dei limiti assoluti di emissione ed immissione di classe III assegnati all'area.

Alla luce di tale scenario riscontrato, sarà necessario che una volta approvato il Piano Comunale di Classificazione Acustica, entro il termine di sei mesi, la ditta che comporta tali criticità esegua le congrue verifiche fonometriche strumentali per verificare il rispetto dei limiti di emissione e di immissione presso i propri confini e presso l'area del ricettore rappresentato dal "Fiume Meschio", interessato dalle emissioni sonore riscontrate.

Per quanto riguarda la seconda casistica, sono state realizzate delle indagini fonometriche specifiche nella zona di San Giacomo di Veglia (rilievo R26), per le **attività della centralina idroelettrica ex-Farina**, funzionante sia in periodo diurno che notturno. Tale impianto confina con l'area tutelata ambientalmente del "Fiume Meschio" e presenta impiantistica esterna, la cui presenza acustica è apprezzabile all'interno delle pertinenze del "Fiume Meschio". Le misurazioni diurne non hanno indicato il rispetto dei limiti assoluti di emissione ed immissione di classe III assegnati all'area.

Alla luce di tale scenario riscontrato, sarà necessario che una volta approvato il Piano Comunale di Classificazione Acustica, entro il termine di sei mesi, la ditta che comporta tali criticità esegua le congrue verifiche fonometriche strumentali per verificare il rispetto dei limiti di emissione e di immissione presso i propri confini e presso l'area del ricettore rappresentato dal "Fiume Meschio", interessato dalle emissioni sonore riscontrate.

## 9.2 COMPATIBILITÀ DEI CONFINI DEL TERRITORIO COMUNALE CON LE ZONIZZAZIONI ACUSTICHE DEI COMUNI LIMITROFI

Nella redazione del Piano di Classificazione Acustica di Vittorio Veneto è stata verificata la compatibilità con le zonizzazioni acustiche dei Comuni confinanti.

### 9.2.1 Confini con aree omogenee o compatibili

Dalle informazioni assunte, la situazione appare la seguente:

- Comune di **Alpago (BL)**: è dotato di P.C.C.A.:
  - la zonizzazione delle aree a confine alle quali è stata assegnata la classe III risulta compatibile con quella di classe III e di classe II presente nel P.C.C.A. di Vittorio Veneto.
- Comune di **Belluno**: è dotato di P.C.C.A.:
  - la zonizzazione delle aree a confine alle quali è stata assegnata la classe III risulta compatibile con quella di classe II presente nel P.C.C.A. di Vittorio Veneto.
- Comune di **Limana (BL)**: è dotato di P.C.C.A.:
  - la zonizzazione delle aree a confine alle quali è stata assegnata la classe III risulta compatibile con quella di classe II presente nel P.C.C.A. di Vittorio Veneto.
- Comune di **Revine-Lago**: è dotato di P.C.C.A.:
  - la zonizzazione delle aree a confine alle quali è stata assegnata la classe I risulta compatibile con quella di classe I e di classe II presente nel P.C.C.A. di Vittorio Veneto;
  - la zonizzazione delle aree a confine alle quali è stata assegnata la classe II risulta compatibile con quella di classe II presente nel P.C.C.A. di Vittorio Veneto;
  - la zonizzazione delle aree a confine alle quali è stata assegnata la classe III risulta compatibile con quella di classe III presente nel P.C.C.A. di Vittorio Veneto;
  - la zonizzazione delle aree a confine alle quali è stata assegnata la classe IV risulta compatibile con quella di classe III presente nel P.C.C.A. di Vittorio Veneto.
- Comune di **Tarzo**: è dotato di P.C.C.A.:
  - la zonizzazione delle aree a confine alle quali è stata assegnata la classe III risulta compatibile con quella di classe III e di classe II presente nel P.C.C.A. di Vittorio Veneto;
  - la zonizzazione delle aree a confine alle quali è stata assegnata la classe IV risulta compatibile con quella di classe IV e di classe V presente nel P.C.C.A. di Vittorio Veneto;
  - la zonizzazione delle aree a confine alle quali è stata assegnata la classe V risulta compatibile con quella di classe V presente nel P.C.C.A. di Vittorio Veneto.
- Comune di **San Pietro di Feletto**: è dotato di P.C.C.A.:
  - la zonizzazione delle aree a confine alle quali è stata assegnata la classe III risulta compatibile con quella di classe IV e di classe III presente nel P.C.C.A. di Vittorio Veneto.
- Comune di **Conegliano**: è dotato di P.C.C.A.:
  - la zonizzazione delle aree a confine alle quali è stata assegnata la classe III e V risulta compatibile con quella di classe III e di classe IV presente nel P.C.C.A. di Vittorio Veneto;
  - la zonizzazione delle aree a confine alle quali è stata assegnata la classe IV risulta compatibile con quella di classe IV presente nel P.C.C.A. di Vittorio Veneto;
  - la zonizzazione delle aree a confine alle quali è stata assegnata la classe V risulta compatibile con quella di classe V presente nel P.C.C.A. di Vittorio Veneto;
  - la zonizzazione delle aree a confine alle quali è stata assegnata la classe VI risulta compatibile con quella di classe VI presente nel P.C.C.A. di Vittorio Veneto.

- Comune di **Colle Umberto**: è dotato di P.C.C.A.:
  - la zonizzazione delle aree a confine alle quali è stata assegnata la classe III risulta compatibile con quella di classe III presente nel P.C.C.A. di Vittorio Veneto;
  - la zonizzazione delle aree a confine alle quali è stata assegnata la classe IV risulta compatibile con quella di classe III e di classe IV presente nel P.C.C.A. di Vittorio Veneto;
  - la zonizzazione delle aree a confine alle quali è stata assegnata la classe V risulta compatibile con quella di classe IV presente nel P.C.C.A. di Vittorio Veneto.
- Comune di **Cappella Maggiore**: è dotato di P.C.C.A.:
  - la zonizzazione delle aree a confine alle quali è stata assegnata la classe III risulta compatibile con quella di classe III presente nel P.C.C.A. di Vittorio Veneto.
- Comune di **Fregona**: è dotato di P.C.C.A.:
  - la zonizzazione delle aree a confine alle quali è stata assegnata la classe III risulta compatibile con quella di classe III presente nel P.C.C.A. di Vittorio Veneto.

## 10. ATTUAZIONE DEL PIANO DI CLASSIFICAZIONE ACUSTICA

### 10.1 PROCEDURA DI ADOZIONE ED APPROVAZIONE DEL P.C.C.A.

La Regione Veneto, all'interno della propria L.R. 10 maggio 1999 n. 21 ha ritenuto di suggerire ai Comuni un iter procedurale per l'adozione della classificazione (art. 3, commi 6, 7 e 8).

Tali indicazioni prevedono, l'adozione e l'approvazione della classificazione mediante Delibera del Consiglio Comunale, attraverso le seguenti fasi:

- adozione in Consiglio Comunale;
- deposito del P.C.C.A. presso la Segreteria Comunale per 30 (trenta) giorni; affissione all'Albo Comunale (o pubblicazione sul sito web comunale);
- invio della proposta elaborata alla Provincia di Treviso, alla Provincia di Belluno, alla Regione Veneto, all'U.L.S.S. di competenza territoriale ed ai Comuni contermini per la verifica di congruità con i piani di classificazione acustica dei comuni confinanti;
- invio della stesso all'A.R.P.A.V.;
- eventuale adeguamento alle disposizioni previste dall'U.L.S.S. competente territorialmente, dalla Provincia di Treviso, dalla Provincia di Belluno, dalla Regione Veneto e dall'A.R.P.A.V. qualora siano riscontrate incongruenze;
- risposta alle osservazioni di aziende, enti pubblici o privati, dei cittadini e dei Comuni limitrofi;
- successiva approvazione del P.C.C.A. in Consiglio Comunale ed invio dello stesso alla Regione Veneto, all'A.R.P.A.V., alla Provincia di Treviso, alla Provincia di Belluno, alla U.L.S.S. di competenza territoriale ed ai Comuni contermini.

## 10.2 STRUMENTI ATTUATIVI DEL P.C.C.A.

L'adozione e l'introduzione del P.C.C.A., effettuate secondo le procedure definite dalla L.R. 21 del 10/5/1999, devono appoggiarsi a precise norme regolamentari comunali per poter ottenere gli effetti previsti e desiderati: dovranno quindi essere studiate ed introdotte regole e prassi finalizzate alla corretta introduzione del Piano stesso.

In una successiva fase (fase di gestione del P.C.C.A.) si interverrà direttamente con gli strumenti tecnici elaborati e pianificati.

Tra questi strumenti di gestione, il principale consta nello studio di un piano pluriennale di lavoro, denominato Piano di Risanamento Acustico (P.R.A.), finalizzato alla realizzazione delle opere necessarie al contenimento dei livelli acustici entro i limiti di qualità (o per la richiesta di realizzazione delle stesse); di detto piano sarà data informazione alla popolazione ed esso sarà realizzato con gli strumenti che saranno ritenuti idonei dall'Amministrazione.

Come indicato dalla L.R. 21 del 10/5/1999, all'art. 5 "Piani comunali di risanamento acustico", i Comuni sono tenuti entro 12 mesi dall'approvazione del P.C.C.A., ad elaborare il proprio Piano di risanamento acustico ai sensi dell'art. 7, comma 2 della Legge 447 del 26/10/1995.

Per tutto il territorio del Comune di Vittorio Veneto, il P.C.C.A. è stato progettato in modo da non generare situazioni presso i confini tra Aree Omogenee, tali da presentare classi acustiche discostanti in misura superiore a 5 dBA di livello sonoro equivalente (principio di scalarità delle classi), come richiesto dall'art. 4, comma 1, lettera a) della Legge 447/1995, ultimo periodo.

Nel caso del Comune di Vittorio Veneto, vi è la presenza di sorgenti mobili stradali di competenza comunale che potrebbero concorrere al superamento dei valori limite di attenzione di cui all'art. 2, comma 1, lettera g) della Legge 447/1995, in particolare all'altezza di alcuni plessi scolastici del Capoluogo e delle località di Serravalle, Carpesica e Ceneda e di un ricettore abitativo nella località di Costa (si vedano paragrafi 6.4 con indicazione dell'analisi dei tracciati fonometrici di cui all'**Allegato 1** e 9.1.2 e 9.1.4 con le soluzioni per la mitigazione delle fonti sonore veicolari in cui risultano rispettati i limiti di legge all'interno delle stanze dei ricettori sensibili).

Per quanto riguarda le imprese che verosimilmente non rispettano i valori limite indicati descritti all'art. 2 della Legge 447/1995 e stabiliti negli artt. 2, 3 e 4 del D.P.C.M. 14/11/1997, ci si riferisce alle due centraline idroelettriche descritte nel paragrafo 9.1.3 di pag. 254, che presentano un potenziale e possibile problema di inquinamento acustico, effettuino una verifica del rispetto dei livelli del rumore prodotto dal loro funzionamento, e nel caso di superamento dei limiti stabiliti, si adeguino secondo i dettami dell'art. 15, comma 2 della Legge 447/1995.

La lettura della normativa citata nel precedente periodo, prescrive che le imprese interessate dal superamento dei limiti vigenti, presentino al Comune di appartenenza e alla competente Regione, entro il termine di 6 mesi dall'approvazione del P.C.C.A., il piano di risanamento acustico di cui all'art. 3 del D.P.C.M. 1/3/1991. Nel piano di risanamento acustico aziendale, dovrà essere indicato con adeguata relazione tecnica il termine entro il quale le imprese prevedono di adeguarsi ai limiti imposti dalla normativa di settore. Il P.R.A. è approvato dal Consiglio Comunale come indicato dall'art. 7, comma 1 della Legge 447/1995. e dalla Regione entro il termine di 6 mesi dalla data della sua presentazione, ai sensi dell'art.3, comma 1 del D.P.C.M. 01/03/1991. Le imprese che non presentano il piano di risanamento dovranno adeguarsi ai limiti fissati dalla suddivisione in classi del territorio comunale entro il termine di 6 mesi, previsto per la presentazione del piano stesso.

In sintesi, il Piano di Risanamento Acustico potrà essere attuato con la procedura di Figura 10.1.

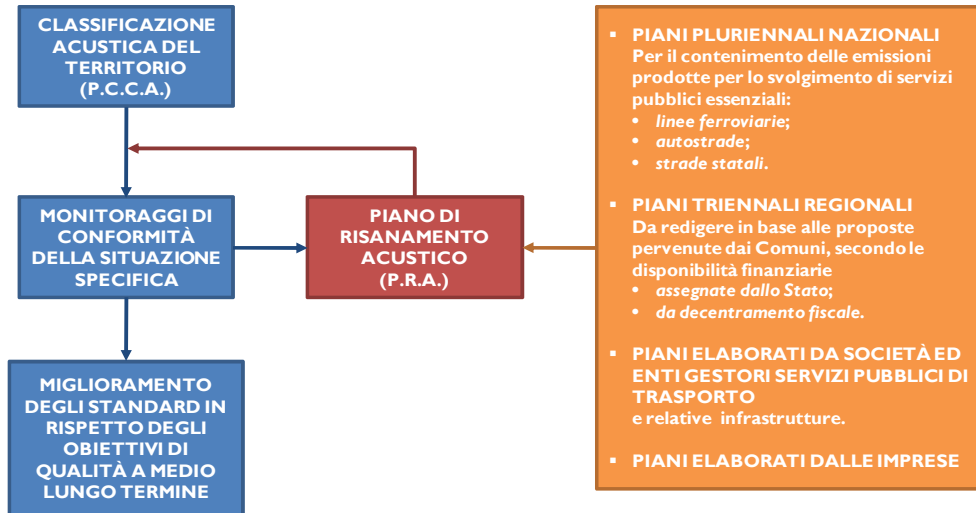


Figura 10.1. Procedura di attuazione del Piano di Risanamento Acustico



## 10.3 PROGRAMMA DI UTILIZZO DEL PIANO

### 10.3.1 Principi

Il P.C.C.A. è finalizzato alla realizzazione ed al mantenimento del miglior clima acustico possibile in accordo con la normativa vigente e con le esigenze operative e produttive esistenti nel territorio.

Mediante l'introduzione degli strumenti attuativi, è lo strumento base per:

- la garanzia del miglior clima acustico nelle aree sotto tutela ambientale e paesaggistica;
- la garanzia della quiete nelle aree residenziali, ospedaliere e di riposo;
- l'autorizzazione all'insediamento di nuove attività produttive e commerciali;
- la realizzazione di nuove infrastrutture viarie e dei trasporti;
- l'insediamento di locali di spettacolo ed intrattenimento;
- l'effettuazione di manifestazioni e pubblici spettacoli anche occasionali all'aperto.

### 10.3.2 Fasi attuative

- Fase A: studio ed adozione del P.C.C.A.
- Fase B: coordinamento ed ufficializzazione
- Fase C: elaborazione delle norme tecniche e degli strumenti regolamentari attuativi
- Fase D: verifiche strumentali del rispetto dei limiti previsti
- Fase E: elaborazione ed introduzione dell'eventuale P.R.A.<sup>(15)</sup>

Le fasi C e D possono essere anche contemporanee, ma la fase D deve necessariamente precedere la fase E.

---

<sup>15</sup> P.R.A. – Piano di Risanamento Acustico: insieme di regole, procedure ed interventi finalizzati al raggiungimento, al mantenimento ed al miglioramento del clima acustico nelle diverse zone, tendente al rispetto dei limiti "di qualità" previsti dal D.P.C.M. 14 novembre 1997.

## 11. NOTE TECNICHE E PROGETTUALI

### 11.1 ELABORATI GRAFICI

Gli elaborati grafici allegati al presente Piano sono stati redatti sulla base cartografica del Piano degli Interventi vigente nel Comune di Vittorio Veneto.

#### 11.1.1 Osservazioni sull'utilizzo delle cartografie del P.C.C.A.

- Per qualsiasi incertezza sull'esatta posizione dei confini delle aree, dove non individuati da confini naturali o da strade, si consiglia di fare riferimento ai confini originali del P.R.G. o, in seconda battuta, delle proprietà;
- per i limiti delle fasce di pertinenza acustica stradale, qualora sorgano dubbi si considerano le misure di distanza effettuate in loco; si ricorda al riguardo che la rappresentazione 1:10.000 consente un grado di precisione tra i 5 metri ed i 10 metri.



### 11.2 DEFINIZIONE DELLE AREE

Nella definizione delle varie aree sono stati considerate le zone omogenee del P.R.G. e i confini naturalmente presenti (e riportati nella CTR).

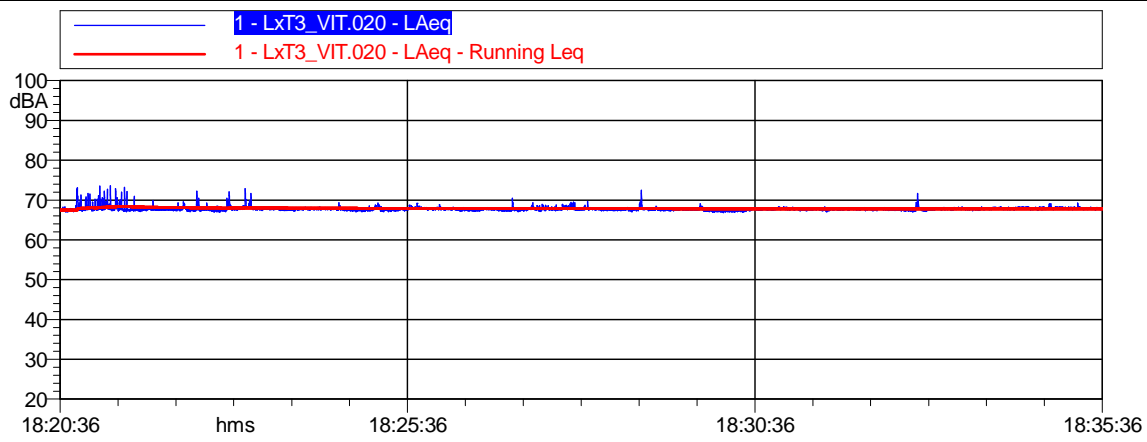
#### Gruppo di lavoro:

Relazione tecnica	Elaborazioni grafiche	Rilievi fonometrici
Dott. Agr. Diego Carpanese Iscritto all' Ordine dei Dottori Agronomi e Forestali della Prov. di Padova al n. 629/A Tecnico competente in acustica ambientale n. 618 - Regione Veneto e n. 638 dell'Elenco Nazionale	Dott. Federico Gianoli	Dott. Agr. Diego Carpanese Tecnico competente in acustica ambientale n. 618 - Regione Veneto e n. 638 dell'Elenco Nazionale
		geom. Alberto Celli Tecnico competente in acustica ambientale n. 11954 dell'Elenco Nazionale
Per. ind. Alessandro Lazzarin	Alina Pirau	Per. ind. Alessandro Lazzarin
		Per. ind. Andrea Barbiero Tecnico competente in acustica ambientale n. 11959 dell'Elenco Nazionale

## ALLEGATO 1 - Schede dei rilievi fonometrici di breve periodo

<b>SCHEMA MISURE</b>		<b>Aggiornamento Classificazione Acustica Comune di Vittorio Veneto</b>		 AZIENDA CON SISTEMA DI GESTIONE QUALITÀ CERTIFICATO DA DNV GL = ISO 9001 =
Breve Periodo	Diurno			

<b>Condizioni Meteo</b> <input checked="" type="checkbox"/> Sereno <input type="checkbox"/> Pioggia <input type="checkbox"/> Neve <input type="checkbox"/> Nebbia <input type="checkbox"/> Vento > 5 m/s							
<b>Località</b>	Vittorio Veneto		<b>Data</b>	12/09/2022	<b>Ora Inizio Misura</b>	18:20	
<b>Numero Misura</b>	1/40	<b>N° Postazione</b>	R1	<b>Identificazione misura</b>		Centrale idroelettrica (1)	LxT3#020
<b>Durata della Misura (s)</b>	900	<b>Fonometro</b>		<input type="checkbox"/> LD 831 <input type="checkbox"/> LD LxT1	<input type="checkbox"/> LD LxT2 <input checked="" type="checkbox"/> LD LxT3	<b>A.O.</b>	402
<b>Tempo di Osservazione</b>	18:15 - 18:40		<b>Software Utilizzato</b>		Noise & Vibration Works 2.10.4		
<b>Esecutore rilievo</b>	<input type="checkbox"/> A. Barbiero <input checked="" type="checkbox"/> D. Carpanese <input type="checkbox"/> A. Celli						
<b>Tipologia delle Sorgenti Presenti</b>		Rumore dato principalmente dal funzionamento della centralina idroelettrica.					
<b>Caratteristiche dell'Area di Rilievo</b>		Area pianeggiante, postazione di rilievo su fondo erboso nei pressi della centralina idroelettrica sita in via Lungomeschio.					
<b>Note</b>	Misura eseguita nei pressi della centralina idroelettrica sita in via Lungomeschio, della Scuola Secondaria di Primo Grado "Umberto Cosmo", IIS Vittorio Veneto, Scuole Elementari "M. Polo" e della ZSC IT3240032 "Fiume Meschio" al fine di valutare il livello acustico della zona.				<b>Altezza Microfono (m)</b>	1,5	



**Descrizione fotografica del rilievo:**



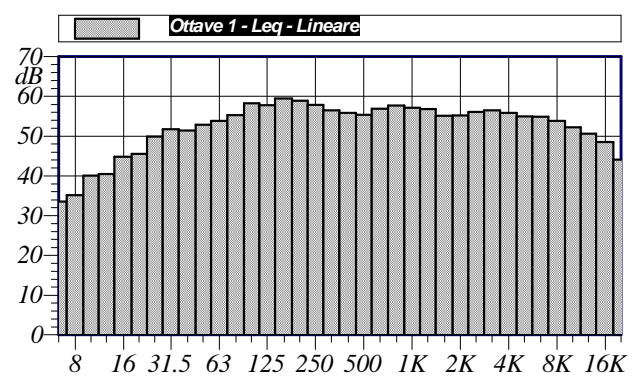
**Localizzazione del punto di rilievo:**





Coordinate U.T.M.: 45° 59' 05" N, 12° 18' 22" E

**Livello equivalente (in assenza di traffico veicolare):**

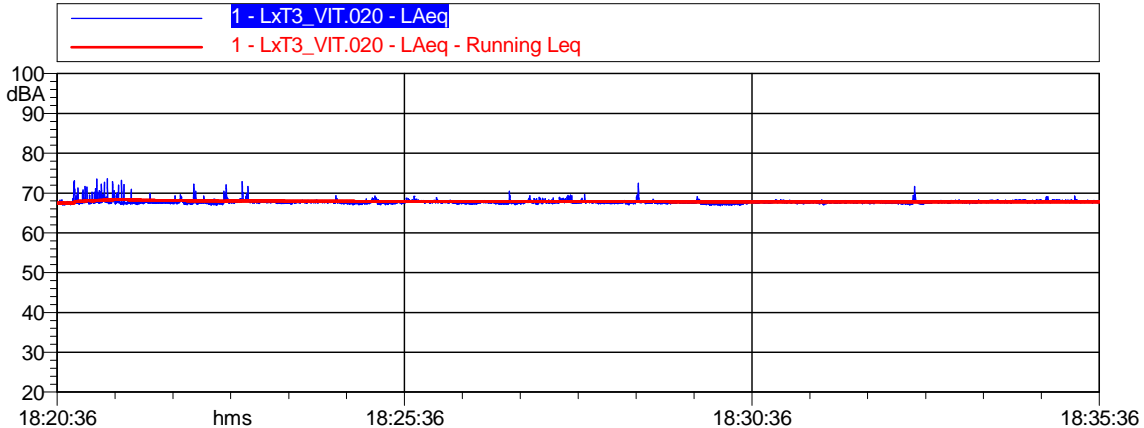
**Leq = 67,8 dBA**



<b>Carico stradale:</b>			<b>Livelli statistici:</b>		
<b>Veicoli leggeri</b>	<b>Veicoli pesanti</b>	<b>Veic. equivalenti/ora</b>	<b>L1</b>	<b>L5</b>	<b>L10</b>
---	---	---	69,9	68,3	68,1
			<b>L50</b>	<b>L90</b>	<b>L95</b>
			67,7	67,4	67,3

<b>SCHEMA MISURE</b>		<b>Aggiornamento Classificazione Acustica Comune di Vittorio Veneto</b>		 AZIENDA CON SISTEMA DI GESTIONE QUALITÀ CERTIFICATO DA DNV GL = ISO 9001 =
Breve Periodo	Diurno			

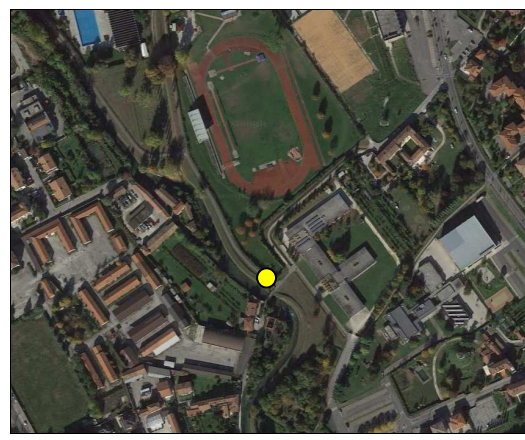
<b>Condizioni Meteo</b> <input checked="" type="checkbox"/> Sereno <input type="checkbox"/> Pioggia <input type="checkbox"/> Neve <input type="checkbox"/> Nebbia <input type="checkbox"/> Vento > 5 m/s							
<b>Località</b>	Vittorio Veneto		<b>Data</b>	12/09/2022	<b>Ora Inizio Misura</b>	18:20	
<b>Numero Misura</b>	1/40	<b>N° Postazione</b>	R1	<b>Identificazione misura</b>		Centrale idroelettrica (1)	LxT3#020
<b>Durata della Misura (s)</b>	900	<b>Fonometro</b>		<input type="checkbox"/> LD 831 <input type="checkbox"/> LD LxT1	<input type="checkbox"/> LD LxT2 <input checked="" type="checkbox"/> LD LxT3	<b>A.O.</b>	402
<b>Tempo di Osservazione</b>	18:15 - 18:40		<b>Software Utilizzato</b>		Noise & Vibration Works 2.10.4		
<b>Esecutore rilievo</b>	<input type="checkbox"/> A. Barbiero <input checked="" type="checkbox"/> D. Carpanese <input type="checkbox"/> A. Celli						
<b>Tipologia delle Sorgenti Presenti</b>		Rumore dato principalmente dal funzionamento della centralina idroelettrica.					
<b>Caratteristiche dell'Area di Rilievo</b>		Area pianeggiante, postazione di rilievo su fondo erboso nei pressi della centralina idroelettrica sita in via Lungomeschio.					
<b>Note</b>	Misura eseguita nei pressi della centralina idroelettrica sita in via Lungomeschio, della Scuola Secondaria di Primo Grado "Umberto Cosmo", IIS Vittorio Veneto, Scuole Elementari "M. Polo" e della ZSC IT3240032 "Fiume Meschio" al fine di valutare il livello acustico della zona.				<b>Altezza Microfono (m)</b>	1,5	



**Descrizione fotografica del rilievo:**



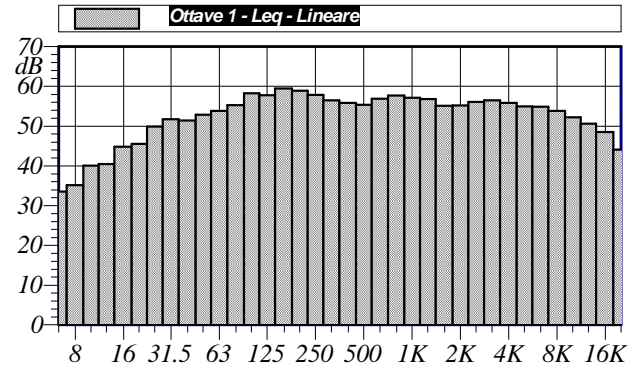
**Localizzazione del punto di rilievo:**



Coordinate U.T.M.: 45° 59' 05" N, 12° 18' 22" E

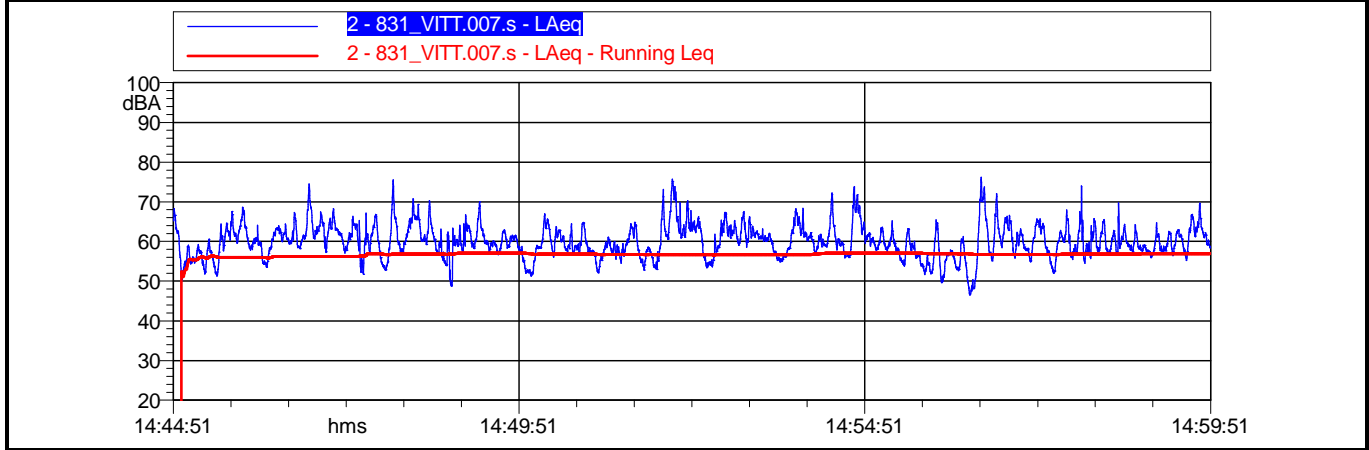
**Livello equivalente (in assenza di traffico veicolare):**

**Leq = 67,8 dBA**



<b>Carico stradale:</b>			<b>Livelli statistici:</b>		
<b>Veicoli leggeri</b>	<b>Veicoli pesanti</b>	<b>Veic. equivalenti/ora</b>	<b>L1</b>	<b>L5</b>	<b>L10</b>
---	---	---	69,9	68,3	68,1
			<b>L50</b>	<b>L90</b>	<b>L95</b>
			67,7	67,4	67,3

<b>Condizioni Meteo</b> <input checked="" type="checkbox"/> Sereno <input type="checkbox"/> Pioggia <input type="checkbox"/> Neve <input type="checkbox"/> Nebbia <input type="checkbox"/> Vento > 5 m/s					
<b>Località</b>	Serravalle, Vittorio Veneto	<b>Data</b>	28/09/2022	<b>Ora Inizio Misura</b>	14:44
<b>Numero Misura</b>	2/40	<b>N° Postazione</b>	R2	<b>Identificazione misura</b>	Scuola Materna 831#007
<b>Durata della Misura (s)</b>	900	<b>Fonometro</b>	<input checked="" type="checkbox"/> LD 831 <input type="checkbox"/> LD LxT1 <input type="checkbox"/> LD LxT2 <input type="checkbox"/> LD LxT3		<b>A.O.</b> 4147
<b>Tempo di Osservazione</b>	14:39 - 15:04	<b>Software Utilizzato</b>	Noise & Vibration Works 2.10.4		
<b>Esecutore rilievo</b>	<input checked="" type="checkbox"/> A. Barbiero <input type="checkbox"/> D. Carpanese <input type="checkbox"/> A. Celli				
<b>Tipologia delle Sorgenti Presenti</b>	Rumore dato principalmente dal traffico veicolare transitante sulla S.S. n51.				
<b>Caratteristiche dell'Area di Rilievo</b>	Area pianeggiante, postazione di rilievo su fondo asfaltato nei pressi della Scuola Materna "Santa Giustina" sita in Largo di Porta Cadore 17.				
<b>Note</b>	Misura eseguita nei pressi della scuola materna "Santa Giustina" sita in Largo di Porta Cadore 17.			<b>Altezza Microfono (m)</b>	1,5



**Descrizione fotografica del rilievo:**



**Localizzazione del punto di rilievo:**



Coordinate U.T.M.: 46° 00' 22" N, 12° 17' 09" E

**Livello equivalente (escluso traffico veicolare):**

Leq = 57,0 dBA

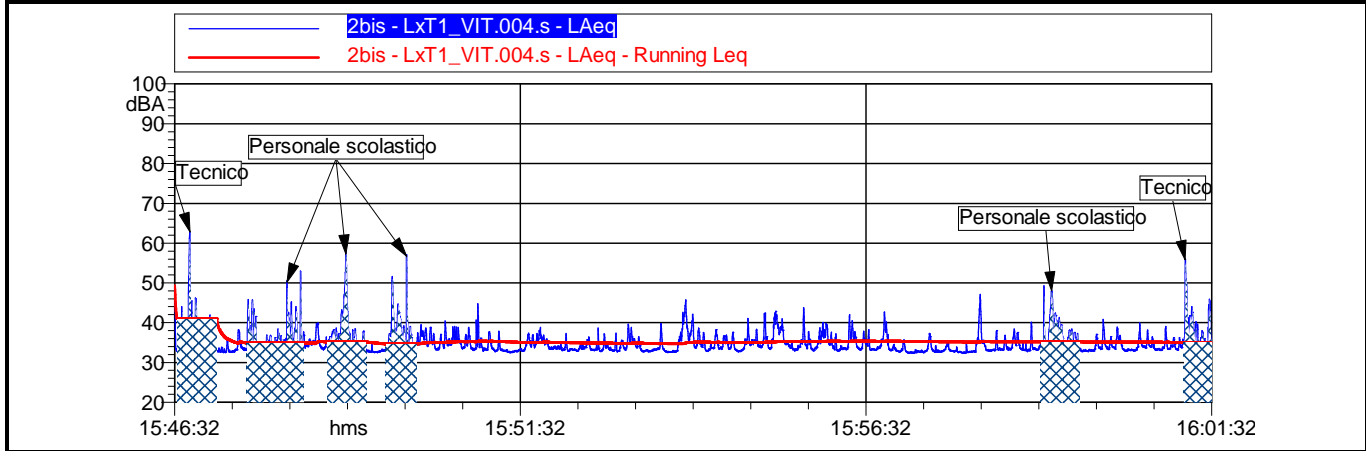
**Livello equivalente (incluso traffico veicolare):**

Leq = 62,3 dBA

**Ottave 2 - Leq - Lineare**

<b>Carico stradale:</b>			<b>Livelli statistici:</b>		
<b>Veicoli leggeri</b>	<b>Veicoli pesanti</b>	<b>Veic. equivalenti/ora</b>	<b>L1</b>	<b>L5</b>	<b>L10</b>
130	5	580	62,2	60,5	59,6
			<b>L50</b>	<b>L90</b>	<b>L95</b>
			59,9	54,7	53,0

<b>Condizioni Meteo</b> <input checked="" type="checkbox"/> Sereno <input type="checkbox"/> Pioggia <input type="checkbox"/> Neve <input type="checkbox"/> Nebbia <input type="checkbox"/> Vento > 5 m/s					
<b>Località</b>	Serravalle, Vittorio Veneto	<b>Data</b>	07/11/2022	<b>Ora Inizio Misura</b>	15:46
<b>Numero Misura</b>	3/40	<b>N° Postazione</b>	R2bis	<b>Identificazione misura</b>	Interno Scuola Materna LxT1#004
<b>Durata della Misura (s)</b>	900	<b>Fonometro</b>	<input type="checkbox"/> LD 831 <input checked="" type="checkbox"/> LD LxT1 <input type="checkbox"/> LD LxT2 <input type="checkbox"/> LD LxT3		<b>A.O.</b> 4147
<b>Tempo di Osservazione</b>	15:41 - 16:06	<b>Software Utilizzato</b>	Noise & Vibration Works 2.10.4		
<b>Esecutore rilievo</b>	<input type="checkbox"/> A. Barbiero <input checked="" type="checkbox"/> D. Carpanese <input type="checkbox"/> A. Celli				
<b>Tipologia delle Sorgenti Presenti</b>	Rumore dato principalmente dal traffico veicolare esterno transitante sulla S.S. n51.				
<b>Caratteristiche dell'Area di Rilievo</b>	Area pianeggiante, postazione di rilievo su pavimentazione in piastrelle all'interno dell'aula più esposta al traffico della Scuola Materna "Santa Giustina" sita in Largo di Porta Cadore 17.				
<b>Note</b>	Misura effettuata per verificare il rispetto dei limiti imposti per legge all'interno delle scuole poste in prossimità di infrastrutture stradali (Leq diurno deve essere < 45 dBA).			<b>Altezza Microfono (m)</b>	1,5



**Descrizione fotografica del rilievo:**



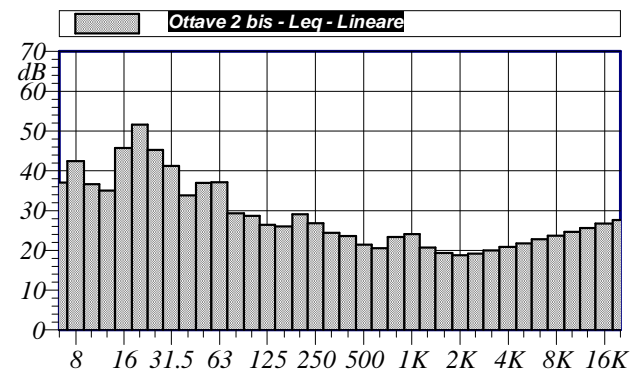
**Localizzazione del punto di rilievo:**



Coordinate U.T.M.: 46° 00' 22" N, 12° 17' 09" E

**Livello equivalente (traffico veicolare esterno):**

Leq = 35,1 dBA

<b>Carico stradale:</b>			<b>Livelli statistici:</b>		
<b>Veicoli leggeri</b>	<b>Veicoli pesanti</b>	<b>Veic. equivalenti/ora</b>	<b>L1</b>	<b>L5</b>	<b>L10</b>
13	1	64	41,8	38,5	37,1
			<b>L50</b>	<b>L90</b>	<b>L95</b>
			33,7	32,8	32,7

# SCHEMA MISURE

## Aggiornamento Classificazione Acustica Comune di Vittorio Veneto



Breve Periodo

Diurno

Condizioni Meteo  Sereno  Pioggia  Neve  Nebbia  Vento > 5 m/s

Località San Giacomo di Veglia, Vittorio Veneto Data 12/09/2022 Ora Inizio Misura 13:27

Numero Misura 4/40 N° Postazione R3 Identificazione misura Scuola dell'Infanzia 2 LxT3#011

Durata della Misura (s) 900 Fonometro  LD 831  LD LxT1  LD LxT2  LD LxT3 A.O. 3455

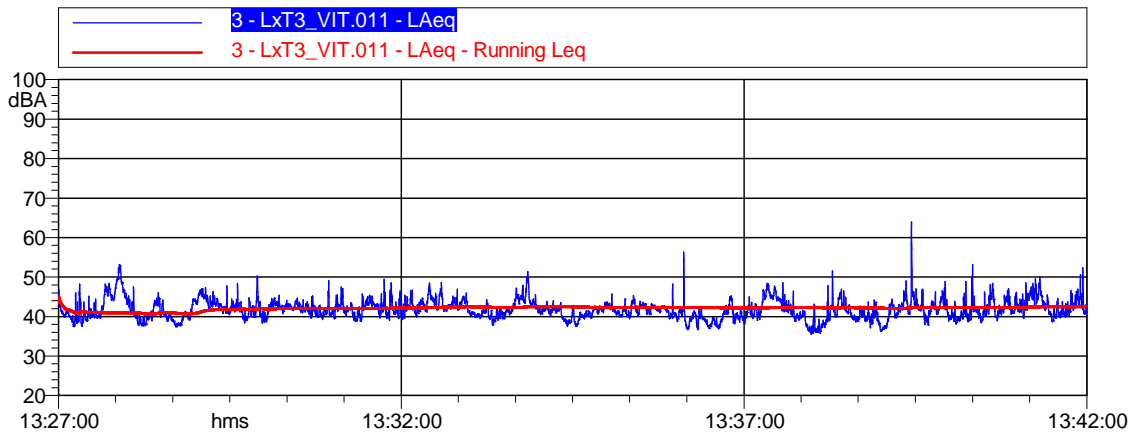
Tempo di Osservazione 13:22 - 13:47 Software Utilizzato Noise & Vibration Works 2.10.4

Esecutore rilievo  A. Barbiero  D. Carpanese  A. Celli

Tipologia delle Sorgenti Presenti Rumore dato principalmente dal traffico in lontananza.

Caratteristiche dell'Area di Rilievo Area pianeggiante, postazione di rilievo su fondo asfaltato nei pressi della Scuola dell'Infanzia di San Giacomo.

Note Misura eseguita nei pressi della Scuola dell'Infanzia di San Giacomo. Altezza Microfono (m) 1,5



### Descrizione fotografica del rilievo:



### Localizzazione del punto di rilievo:



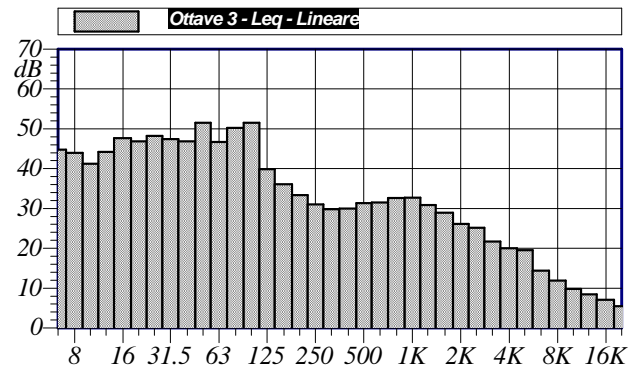
Coordinate U.T.M.: 45° 57' 38" N, 12° 19' 32" E

### Livello equivalente (escluso traffico veicolare):

**Leq = 42,5 dBA**

### Livello equivalente (incluso traffico veicolare):

**Leq = 42,7 dBA**





### Carico stradale:

Veicoli leggeri	Veicoli pesanti	Veic. equivalenti/ora
1	---	4

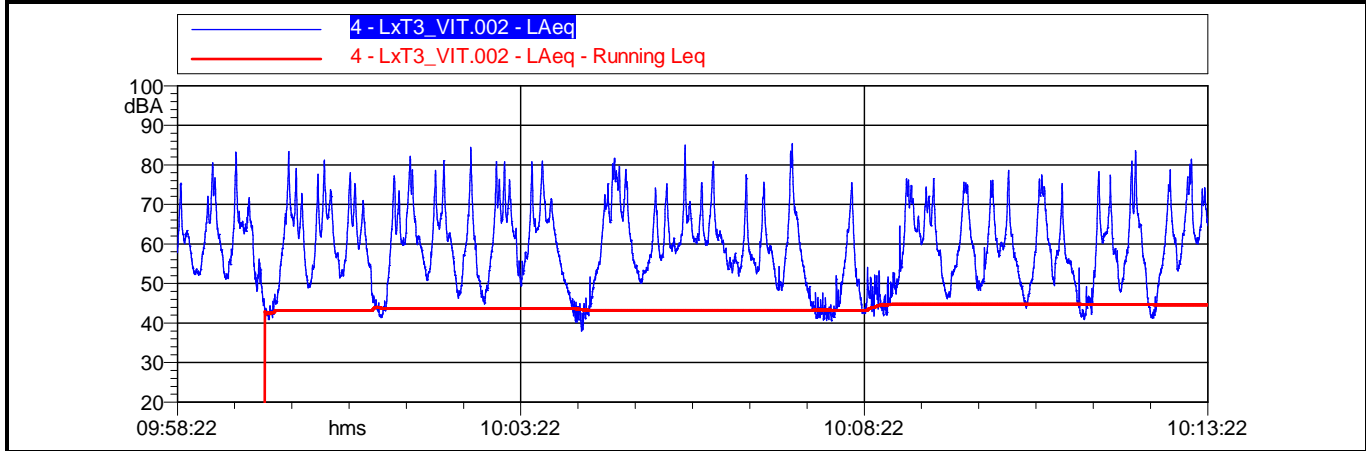
### Livelli statistici:

L1	L5	L10
48,1	45,7	44,6
L50	L90	L95
41,7	39,1	38,1



<b>SCHEMA MISURE</b>		<b>Aggiornamento Classificazione Acustica</b>		 	
Breve Periodo	Diurno	<b>Comune di Vittorio Veneto</b>		AZIENDA CON SISTEMA DI GESTIONE QUALITÀ CERTIFICATO DA DNV GL = ISO 9001 =	

<b>Condizioni Meteo</b> <input checked="" type="checkbox"/> Sereno <input type="checkbox"/> Pioggia <input type="checkbox"/> Neve <input type="checkbox"/> Nebbia <input type="checkbox"/> Vento > 5 m/s						
<b>Località</b>	Carpesica di Vittorio Veneto		<b>Data</b>	12/09/2022	<b>Ora Inizio Misura</b>	09:58
<b>Numero Misura</b>	5/40	<b>N° Postazione</b>	R4	<b>Identificazione misura</b>		Scuola dell'infanzia 1 LxT3#002
<b>Durata della Misura (s)</b>	900	<b>Fonometro</b>		<input type="checkbox"/> LD 831 <input type="checkbox"/> LD LxT1	<input type="checkbox"/> LD LxT2 <input checked="" type="checkbox"/> LD LxT3	<b>A.O.</b> 2172
<b>Tempo di Osservazione</b>	09:53 - 10:18		<b>Software Utilizzato</b>		Noise & Vibration Works 2.10.4	
<b>Esecutore rilievo</b>	<input type="checkbox"/> A. Barbiero <input checked="" type="checkbox"/> D. Carpanese <input type="checkbox"/> A. Celli					
<b>Tipologia delle Sorgenti Presenti</b>		Rumore dato principalmente dal traffico veicolare transitante lungo la S.P. n.103.				
<b>Caratteristiche dell'Area di Rilievo</b>		Area pianeggiante, postazione di rilievo su fondo asfaltato a est della Cantina "Vini Tonon" e nei pressi della Scuola dell'Infanzia "Carlo Collodi" sita in via Giardino, 171 in località Carpesica, Vittorio Veneto.				
<b>Note</b>	Misura eseguita nei pressi della Scuola dell'infanzia "Carlo Collodi" e della Cantina "Vini Tonon".			<b>Altezza Microfono (m)</b>	1,5	



**Descrizione fotografica del rilievo:**



**Localizzazione del punto di rilievo:**



Coordinate U.T.M.: 45°56'51.12"N, 12°17'31.13"E

**Livello equivalente (escluso traffico veicolare):**

Leq = 44,6 dBA

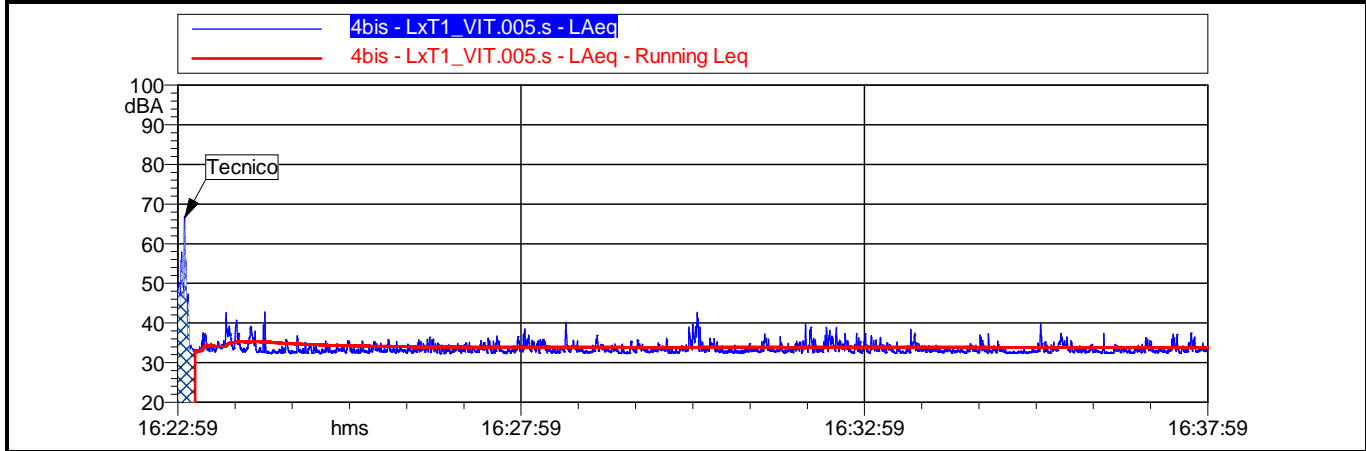
**Livello equivalente (incluso traffico veicolare):**

Leq = 68,4 dBA

**Ottave 4 - Leq - Lineare**

<b>Carico stradale:</b>			<b>Livelli statistici:</b>		
<b>Veicoli leggeri</b>	<b>Veicoli pesanti</b>	<b>Veic. equivalenti/ora</b>	<b>L1</b>	<b>L5</b>	<b>L10</b>
85	10	460	51,7	48,6	47,0
			<b>L50</b>	<b>L90</b>	<b>L95</b>
			43,2	41,4	40,9

<b>Condizioni Meteo</b>		<input checked="" type="checkbox"/> Sereno <input type="checkbox"/> Pioggia <input type="checkbox"/> Neve <input type="checkbox"/> Nebbia <input type="checkbox"/> Vento > 5 m/s				
<b>Località</b>	Carpesica di Vittorio Veneto		<b>Data</b>	07/11/2022	<b>Ora Inizio Misura</b>	16:22
<b>Numero Misura</b>	6/40	<b>N° Postazione</b>	R4bis	<b>Identificazione misura</b>	Interno Scuola dell'infanzia 1	LxT1#005
<b>Durata della Misura (s)</b>	900	<b>Fonometro</b>		<input type="checkbox"/> LD 831 <input checked="" type="checkbox"/> LD LxT1 <input type="checkbox"/> LD LxT2 <input type="checkbox"/> LD LxT3	<b>A.O.</b>	2172
<b>Tempo di Osservazione</b>	16:17 - 16:42	<b>Software Utilizzato</b>		Noise & Vibration Works 2.10.4		
<b>Esecutore rilievo</b>	<input type="checkbox"/> A. Barbiero <input checked="" type="checkbox"/> D. Carpanese <input type="checkbox"/> A. Celli					
<b>Tipologia delle Sorgenti Presenti</b>	Rumore dato principalmente dal traffico veicolare esterno transitante lungo la S.P. n.103.					
<b>Caratteristiche dell'Area di Rilievo</b>	Area pianeggiante, postazione di rilievo su pavimentazione in piastrelle all'interno dell'aula più esposta al traffico della Scuola dell'Infanzia "Carlo Collodi" sita in via Giardino, 171 in località Carpesica, Vittorio Veneto.					
<b>Note</b>	Misura effettuata per verificare il rispetto dei limiti imposti per legge all'interno delle scuole poste in prossimità di infrastrutture stradali (Leq diurno deve essere < 45 dBA).				<b>Altezza Microfono (m)</b>	1,5



**Descrizione fotografica del rilievo:**



**Localizzazione del punto di rilievo:**



Coordinate U.T.M.: 45°56'51.12"N, 12°17'31.13"E

**Livello equivalente (traffico veicolare esterno):**

Leq = 33,8 dBA

<b>Carico stradale:</b>			<b>Livelli statistici:</b>		
<b>Veicoli leggeri</b>	<b>Veicoli pesanti</b>	<b>Veic. equivalenti/ora</b>	<b>L1</b>	<b>L5</b>	<b>L10</b>
3	---	12	38,5	35,9	35,1
			<b>L50</b>	<b>L90</b>	<b>L95</b>
			33,2	32,5	32,5

# SCHEMA MISURE

## Aggiornamento Classificazione Acustica Comune di Vittorio Veneto



Breve Periodo

Diurno

Condizioni Meteo  Sereno  Pioggia  Neve  Nebbia  Vento > 5 m/s

Località Vendran, Vittorio Veneto

Data 12/09/2022

Ora Inizio Misura

16:32

Numero Misura 7/40

N° Postazione

R5

Identificazione misura

Scuola dell'infanzia 3

LxT3#017

Durata della Misura (s)

900

Fonometro

LD 831  LD LxT1  
 LD LxT2  LD LxT3

A.O.

2049

Tempo di Osservazione

16:27 - 16:52

Software Utilizzato

Noise & Vibration Works 2.10.4

Esecutore rilievo

A. Barbiero  D. Carpanese  A. Celli

Tipologia delle Sorgenti Presenti

Rumore dato principalmente dal traffico in lontananza sulla S.P. n.86VAR.

Caratteristiche dell'Area di Rilievo

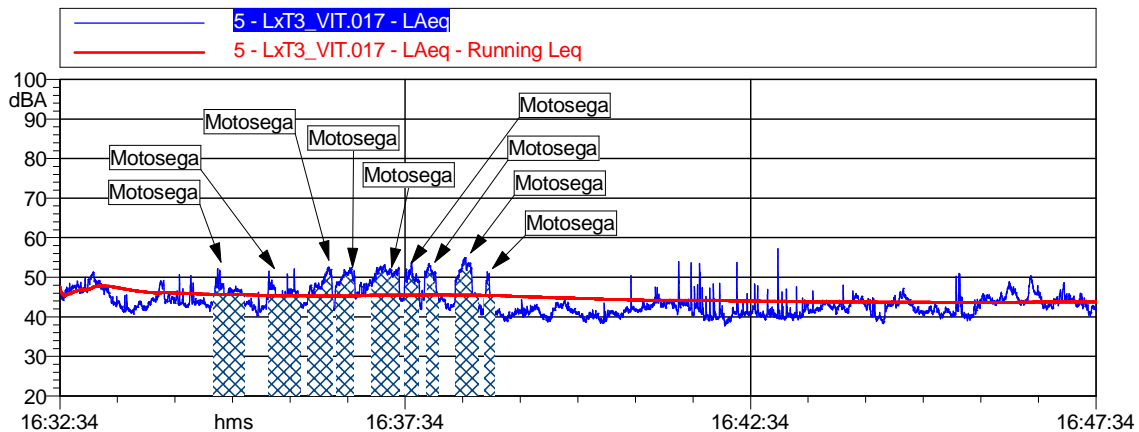
Area pianeggiante, postazione di rilievo su fondo asfaltato nel parcheggio della Scuola dell'infanzia "Andrea Pazienza" sita in via Piccoli 23.

Note

Mascherato il rumore provocato da utilizzo di motosega nei pressi della Scuola dell'Infanzia "Andrea Pazienza" sita in via Piccoli 23.

Altezza Microfono (m)

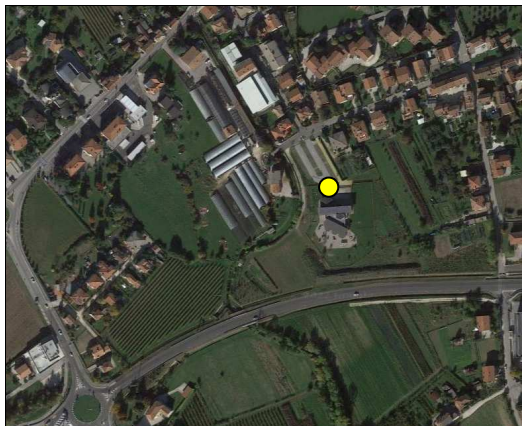
1,5



Descrizione fotografica del rilievo:



Localizzazione del punto di rilievo:



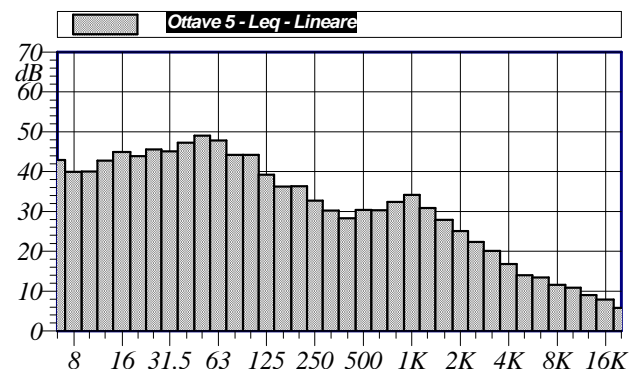
Coordinate U.T.M.: 45° 58' 00" N, 12° 17' 32" E

Livello equivalente (escluso traffico veicolare):

**Leq = 43,8 dBA**

Livello equivalente (incluso traffico veicolare):

**Leq = 45,6 dBA**




Carico stradale:

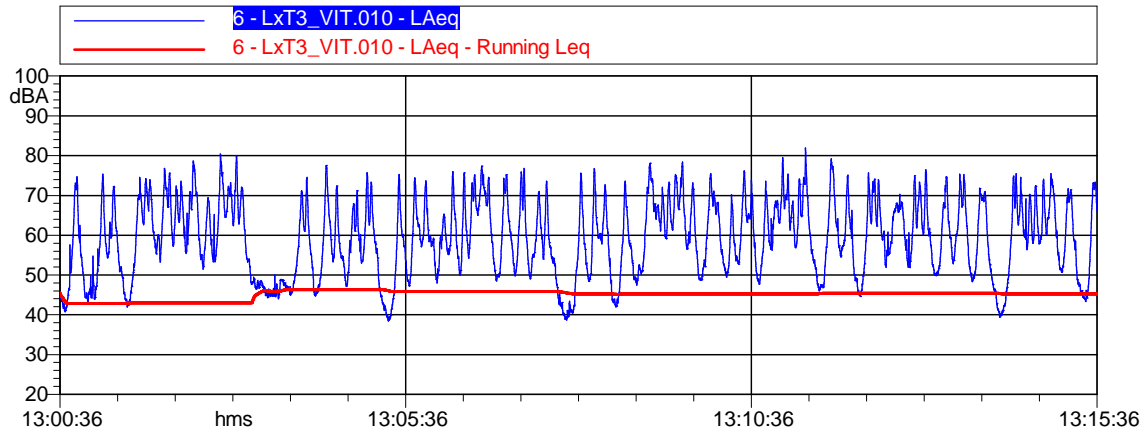
Veicoli leggeri	Veicoli pesanti	Veic. equivalenti/ora
1	---	4

Livelli statistici:

L1	L5	L10
50,2	47,8	46,4
L50	L90	L95
43,3	40,4	39,9

<b>SCHEMA MISURE</b>		<b>Aggiornamento Classificazione Acustica Comune di Vittorio Veneto</b>		 AZIENDA CON SISTEMA DI GESTIONE QUALITÀ CERTIFICATO DA DNV GL = ISO 9001 =
Breve Periodo	Diurno			

<b>Condizioni Meteo</b> <input checked="" type="checkbox"/> Sereno <input type="checkbox"/> Pioggia <input type="checkbox"/> Neve <input type="checkbox"/> Nebbia <input type="checkbox"/> Vento > 5 m/s					
<b>Località</b>	San Giacomo di Veglia, Vittorio Veneto	<b>Data</b>	12/09/2022	<b>Ora Inizio Misura</b>	13:00
<b>Numero Misura</b>	8/40	<b>N° Postazione</b>	R6	<b>Identificazione misura</b>	Zona Industriale 4 LxT3#010
<b>Durata della Misura (s)</b>	900	<b>Fonometro</b>		<input type="checkbox"/> LD 831 <input type="checkbox"/> LD LxT1 <input type="checkbox"/> LD LxT2 <input checked="" type="checkbox"/> LD LxT3	<b>A.O.</b> 1155
<b>Tempo di Osservazione</b>	12:55 - 13:20	<b>Software Utilizzato</b>		Noise & Vibration Works 2.10.4	
<b>Esecutore rilievo</b>	<input type="checkbox"/> A. Barbiero <input checked="" type="checkbox"/> D. Carpanese <input type="checkbox"/> A. Celli				
<b>Tipologia delle Sorgenti Presenti</b>	Rumore dato principalmente dal traffico veicolare transitante su Viale Enrico Mattei.				
<b>Caratteristiche dell'Area di Rilievo</b>	Area pianeggiante, postazione di rilievo su marciapiede nei pressi delle aziende site a nord-ovest della zona industriale Prealpi.				
<b>Note</b>	Misura eseguita a nord-ovest della zona industriale Prealpi nei pressi dell'azienda "Permasteelisa Group".			<b>Altezza Microfono (m)</b>	1,5



**Descrizione fotografica del rilievo:**



**Localizzazione del punto di rilievo:**



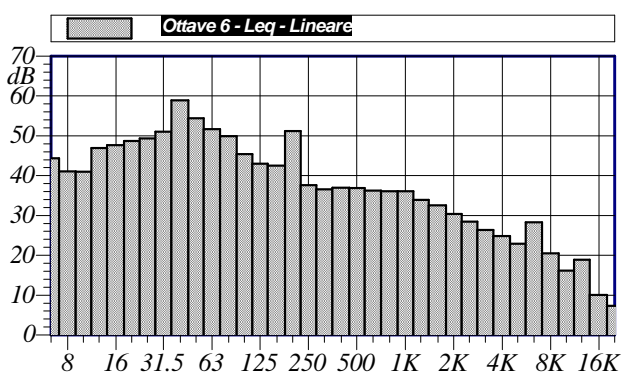
Coordinate U.T.M.: 45° 57' 27" N, 12° 18' 39" E

**Livello equivalente (escluso traffico veicolare):**

**Leq = 45,3 dBA**

**Livello equivalente (incluso traffico veicolare):**

**Leq = 67,1 dBA**



**Carico stradale:**

Veicoli leggeri	Veicoli pesanti	Veic. equivalenti/ora
105	20	660

**Livelli statistici:**

L1	L5	L10
61,1	53,5	51,5
L50	L90	L95
45,8	41,1	40,0

# SCHEMA MISURE

## Aggiornamento Classificazione Acustica Comune di Vittorio Veneto



Breve Periodo

Diurno

Condizioni Meteo  Sereno  Pioggia  Neve  Nebbia  Vento > 5 m/s

Località Ceneda, Vittorio Veneto Data 07/11/2022 Ora Inizio Misura 17:49

Numero Misura 9/40 N° Postazione R7 Identificazione misura Scuola Primaria LxT1#008

Durata della Misura (s) 900 Fonometro  LD 831  LD LxT1  LD LxT2  LD LxT3 A.O. 4338

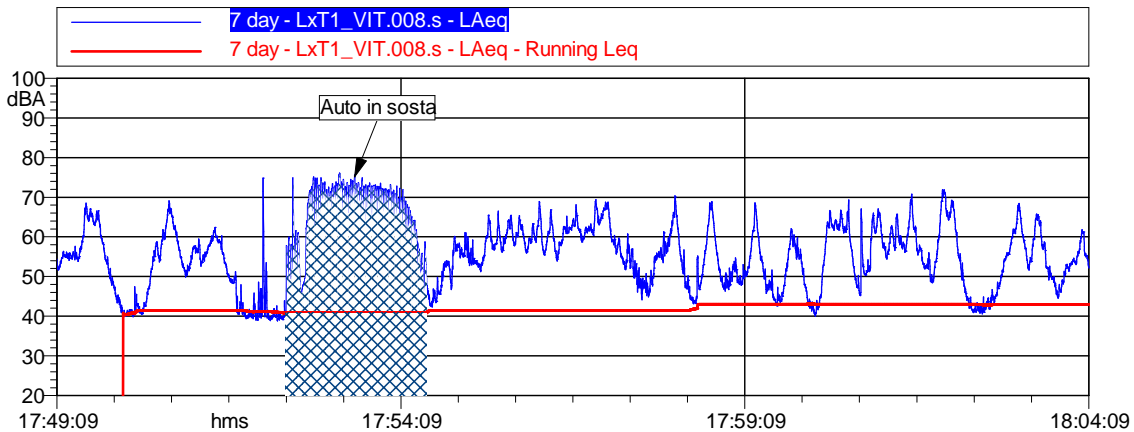
Tempo di Osservazione 17:44 - 18:09 Software Utilizzato Noise & Vibration Works 2.10.4

Esecutore rilievo  A. Barbiero  D. Carpanese  A. Celli

Tipologia delle Sorgenti Presenti Rumore dato principalmente dal traffico veicolare transitante lungo via Ugo Foscolo.

Caratteristiche dell'Area di Rilievo Area pianeggiante, postazione di rilievo su fondo asfaltato nei pressi della Scuola Primaria "Ugo Foscolo" sita in Via Ugo Foscolo 80.

Note Mascherato il rumore provocato da un'auto in sosta. Altezza Microfono (m) 1,5



### Descrizione fotografica del rilievo:



### Localizzazione del punto di rilievo:



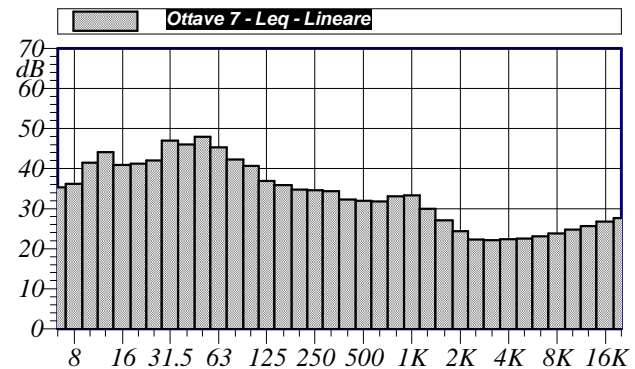
Coordinate U.T.M.: 45°58'33.60"N, 12°17'43.10"E

### Livello equivalente (escluso traffico veicolare):

**Leq = 43,0 dBA**

### Livello equivalente (incluso traffico veicolare):

**Leq = 59,8 dBA**





### Carico stradale:

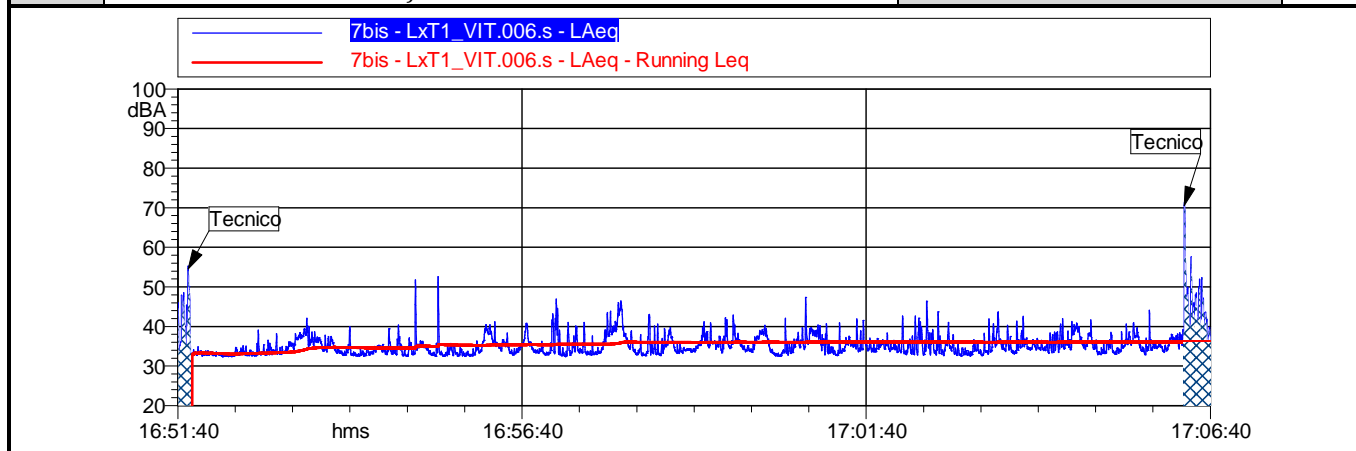
Veicoli leggeri	Veicoli pesanti	Veic. equivalenti/ora
36	3	180

### Livelli statistici:

L1	L5	L10
51,1	45,5	44,6
L50	L90	L95
41,6	39,8	39,5

<b>SCHEMA MISURE</b>		<b>Aggiornamento Classificazione Acustica Comune di Vittorio Veneto</b>	 
Breve Periodo	Diurno		

<b>Condizioni Meteo</b>		<input checked="" type="checkbox"/> Sereno <input type="checkbox"/> Pioggia <input type="checkbox"/> Neve <input type="checkbox"/> Nebbia <input type="checkbox"/> Vento > 5 m/s				
<b>Località</b>	Ceneda, Vittorio Veneto		<b>Data</b>	07/11/2022	<b>Ora Inizio Misura</b>	16:51
<b>Numero Misura</b>	10/40	<b>N° Postazione</b>	R7bis	<b>Identificazione misura</b>		Interno Scuola Materna LxT1#006
<b>Durata della Misura (s)</b>	900	<b>Fonometro</b>		<input type="checkbox"/> LD 831 <input checked="" type="checkbox"/> LD LxT1	<b>A.O.</b>	4338
<b>Tempo di Osservazione</b>	16:46 - 17:11	<b>Software Utilizzato</b>		<input type="checkbox"/> LD LxT2 <input type="checkbox"/> LD LxT3		
<b>Esecutore rilievo</b>		<input type="checkbox"/> A. Barbiero <input checked="" type="checkbox"/> D. Carpanese <input type="checkbox"/> A. Celli				
<b>Tipologia delle Sorgenti Presenti</b>		Rumore dato principalmente dal traffico veicolare esterno transitante lungo Via Ugo Foscolo.				
<b>Caratteristiche dell'Area di Rilievo</b>		Area pianeggiante, postazione di rilievo su pavimentazione in piastrelle all'interno dell'aula più esposta al traffico della Scuola Primaria "Ugo Foscolo" sita in Via Ugo Foscolo 80.				
<b>Note</b>	Misura effettuata per verificare il rispetto dei limiti imposti per legge all'interno delle scuole poste in prossimità di infrastrutture stradali (Leq diurno deve essere < 45 dBA).				<b>Altezza Microfono (m)</b>	1,5



**Descrizione fotografica del rilievo:**



**Localizzazione del punto di rilievo:**

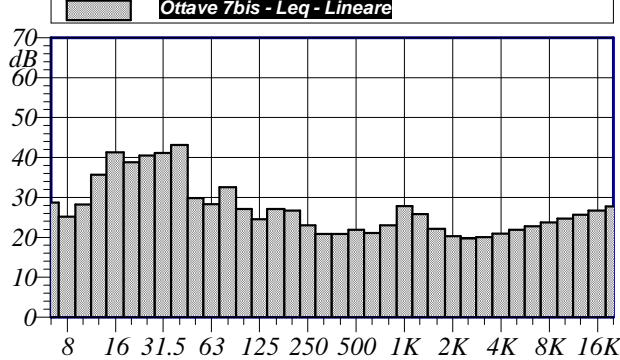


Coordinate U.T.M.: 45°58'33.60"N, 12°17'43.10"E

**Livello equivalente (traffico veicolare esterno):**

**Leq = 36,1 dBA**

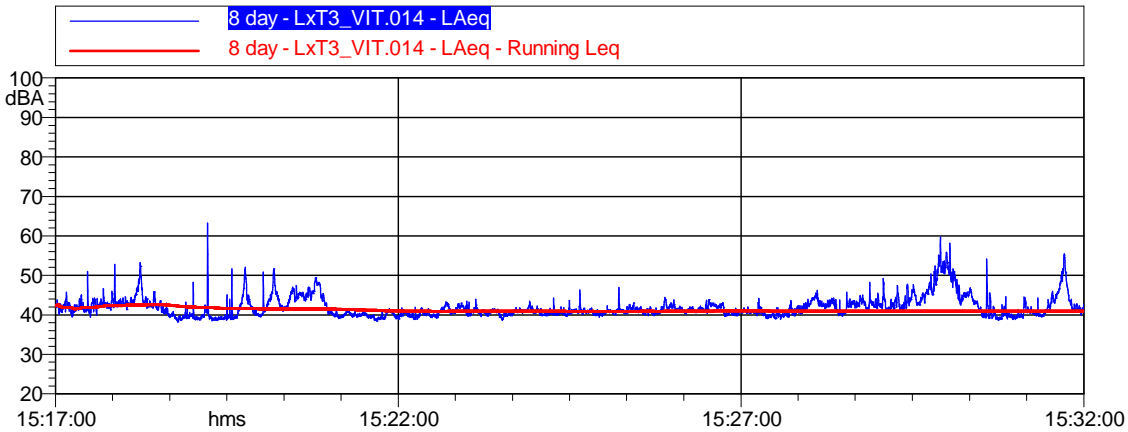
**Livello equivalente (incluso traffico veicolare):**



<b>Carico stradale:</b>			<b>Livelli statistici:</b>		
<b>Veicoli leggeri</b>	<b>Veicoli pesanti</b>	<b>Veic. equivalenti/ora</b>	<b>L1</b>	<b>L5</b>	<b>L10</b>
5	1	32	62,2	60,5	59,6
			<b>L50</b>	<b>L90</b>	<b>L95</b>
			59,9	54,7	53,0

<b>SCHEMA MISURE</b>		<b>Aggiornamento Classificazione Acustica Comune di Vittorio Veneto</b>		 AZIENDA CON SISTEMA DI GESTIONE QUALITÀ CERTIFICATO DA DNV GL = ISO 9001 =
Breve Periodo	Diurno			

<b>Condizioni Meteo</b> <input checked="" type="checkbox"/> Sereno <input type="checkbox"/> Pioggia <input type="checkbox"/> Neve <input type="checkbox"/> Nebbia <input type="checkbox"/> Vento > 5 m/s						
<b>Località</b>	Vittorio Veneto		<b>Data</b>	12/09/2022	<b>Ora Inizio Misura</b>	15:17
<b>Numero Misura</b>	11/40	<b>N° Postazione</b>	R8 day (1)	<b>Identificazione misura</b>	Ospedale day (1)	LxT3#014
<b>Durata della Misura (s)</b>	900	<b>Fonometro</b>		<input type="checkbox"/> LD 831 <input type="checkbox"/> LD LxT1 <input type="checkbox"/> LD LxT2 <input checked="" type="checkbox"/> LD LxT3	<b>A.O.</b>	383
<b>Tempo di Osservazione</b>	15:12 - 15:37	<b>Software Utilizzato</b>		Noise & Vibration Works 2.10.4		
<b>Esecutore rilievo</b>	<input type="checkbox"/> A. Barbiero <input checked="" type="checkbox"/> D. Carpanese <input type="checkbox"/> A. Celli					
<b>Tipologia delle Sorgenti Presenti</b>	Rumore dato principalmente dal traffico veicolare transitante nel parcheggio dell'Ospedale.					
<b>Caratteristiche dell'Area di Rilievo</b>	Area pianeggiante, postazione di rilievo su prato inerbito nei pressi del parcheggio dell'Ospedale.					
<b>Note</b>	Misura effettuata con poligono di tiro non in funzione.				<b>Altezza Microfono (m)</b>	1,5



**Descrizione fotografica del rilievo:**



**Localizzazione del punto di rilievo:**



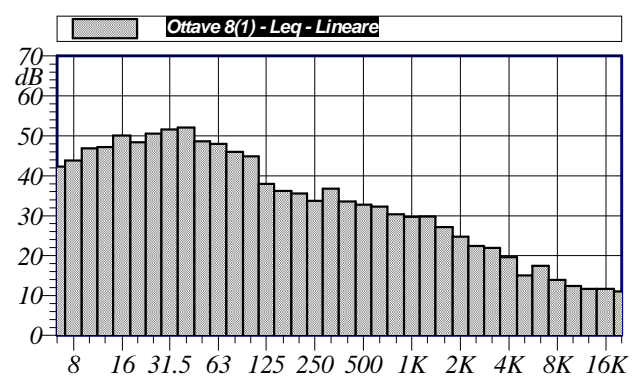
Coordinate U.T.M.: 45° 59' 10" N, 12° 19' 14" E

**Livello equivalente (escluso traffico veicolare):**

**Leq = 40,9 dBA**

**Livello equivalente (incluso traffico veicolare):**

**Leq = 43,3 dBA**





**Carico stradale:**

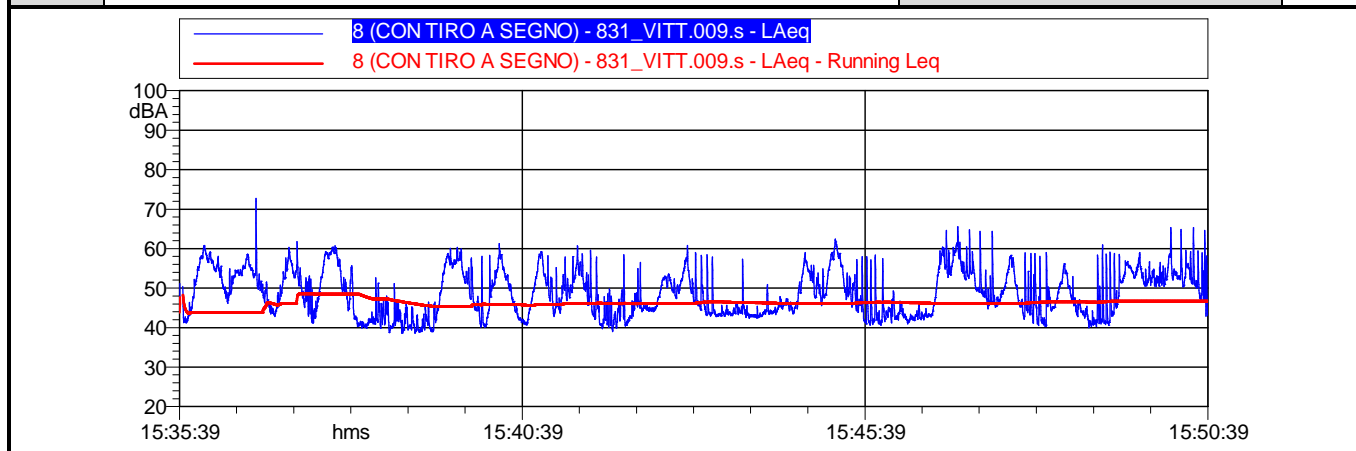
Veicoli leggeri	Veicoli pesanti	Veic. equivalenti/ora
7	3	64

**Livelli statistici:**

L1	L5	L10
43,9	42,8	42,4
L50	L90	L95
41,3	39,7	39,3

<b>SCHEMA MISURE</b>		<b>Aggiornamento Classificazione Acustica Comune di Vittorio Veneto</b>		 AZIENDA CON SISTEMA DI GESTIONE QUALITÀ CERTIFICATO DA DNV GL = ISO 9001 =
Breve Periodo	Diurno			

<b>Condizioni Meteo</b>		<input checked="" type="checkbox"/> Sereno <input type="checkbox"/> Pioggia <input type="checkbox"/> Neve <input type="checkbox"/> Nebbia <input type="checkbox"/> Vento > 5 m/s				
<b>Località</b>	Vittorio Veneto		<b>Data</b>	28/09/2022	<b>Ora Inizio Misura</b>	15:35
<b>Numero Misura</b>	12/40	<b>N° Postazione</b>	R8 day (2)	<b>Identificazione misura</b>	Ospedale day (2)	831#009
<b>Durata della Misura (s)</b>	900	<b>Fonometro</b>		<input checked="" type="checkbox"/> LD 831 <input type="checkbox"/> LD LxT1 <input type="checkbox"/> LD LxT2 <input type="checkbox"/> LD LxT3	<b>A.O.</b>	383
<b>Tempo di Osservazione</b>	15:30 - 15:55	<b>Software Utilizzato</b>		Noise & Vibration Works 2.10.4		
<b>Esecutore rilievo</b>	<input checked="" type="checkbox"/> A. Barbiero <input type="checkbox"/> D. Carpanese <input type="checkbox"/> A. Celli					
<b>Tipologia delle Sorgenti Presenti</b>		Rumore dato principalmente dal traffico veicolare transitante nel parcheggio dell'Ospedale e dagli spari del tiro a segno.				
<b>Caratteristiche dell'Area di Rilievo</b>		Area pianeggiante, postazione di rilievo su marciapiede nei pressi del parcheggio dell'Ospedale.				
<b>Note</b>	Misura effettuata con poligono di tiro in funzione. Si precisa che i giorni operativi del tiro a segno sono: mercoledì, sabato e domenica.			<b>Altezza Microfono (m)</b>	1,5	



**Descrizione fotografica del rilievo:**



**Localizzazione del punto di rilievo:**



Coordinate U.T.M.: 45° 59' 13" N, 12° 19' 19" E

**Livello equivalente (escluso traffico veicolare):**

**Leq = 46,7 dBA**

**Livello equivalente (incluso traffico veicolare):**

**Leq = 52,5 dBA**

**Ottave 8(2) - Leq - Lineare**

<b>Carico stradale:</b>			<b>Livelli statistici:</b>		
<b>Veicoli leggeri</b>	<b>Veicoli pesanti</b>	<b>Veic. equivalenti/ora</b>	<b>L1</b>	<b>L5</b>	<b>L10</b>
26	1	116	57,5	51,5	48,7
			<b>L50</b>	<b>L90</b>	<b>L95</b>
			48,0	41,6	40,7



# SCHEDA MISURE

**Aggiornamento Classificazione  
Acustica  
Comune di Vittorio Veneto**



Breve Periodo

Notturno

**Condizioni Meteo**  Sereno  Pioggia  Neve  Nebbia  Vento > 5 m/s

**Località** Vittorio Veneto

**Data** 12/09/2022

**Ora Inizio Misura**

22:10

**Numero Misura** 13/40

**N° Postazione** R8 ngt

**Identificazione misura**

Ospedale night

LxT3#024

**Durata della Misura (s)**

900

**Fonometro**

LD 831  LD LxT1  
 LD LxT2  LD LxT3

**A.O.**

383

**Tempo di Osservazione**

22:05 - 22:30

**Software Utilizzato**

Noise & Vibration Works 2.10.4

**Esecutore rilievo**

A. Barbiero  D. Carpanese  A. Celli

**Tipologia delle Sorgenti Presenti**

Rumore di fondo dato principalmente dal passaggio di auto in lontananza.

**Caratteristiche dell'Area di Rilievo**

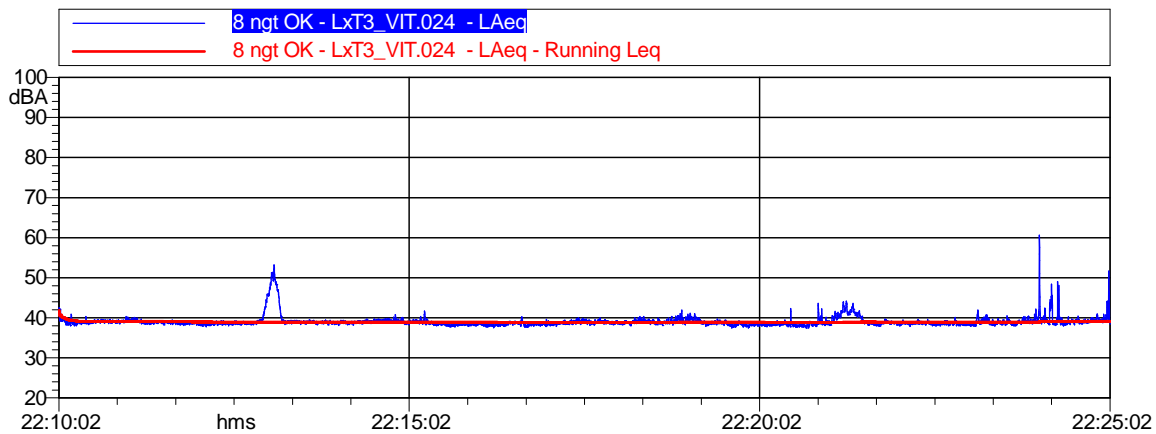
Area pianeggiante, postazione di rilievo su prato inerbito nei pressi del parcheggio dell'Ospedale.

**Note**

Misura eseguita nei pressi del parcheggio dell'Ospedale.

**Altezza Microfono (m)**

1,5



**Descrizione fotografica del rilievo:**



**Localizzazione del punto di rilievo:**



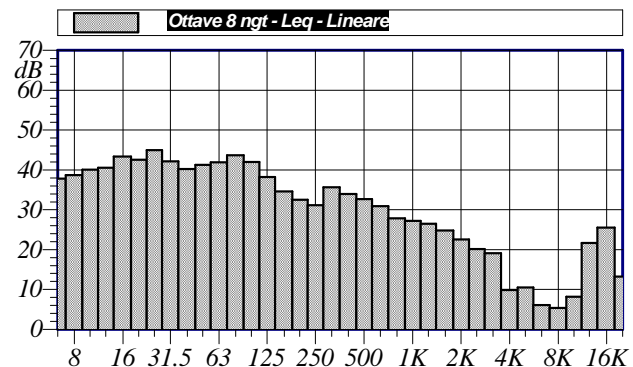
Coordinate U.T.M.: 45° 59' 10" N, 12° 19' 14" E

**Livello equivalente (escluso traffico veicolare):**

**Leq = 39,2 dBA**

**Livello equivalente (incluso traffico veicolare):**

**Leq = 39,6 dBA**



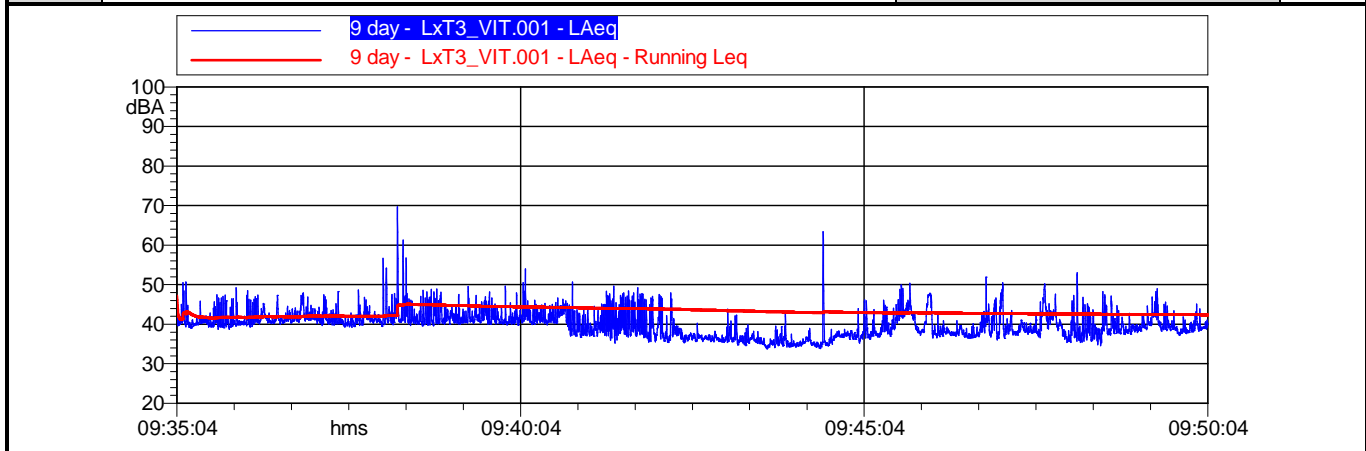
**Carico stradale:**

Veicoli leggeri	Veicoli pesanti	Veic. equivalenti/ora
1	---	4

**Livelli statistici:**

L1	L5	L10
42,4	40,2	39,6
L50	L90	L95
38,9	38,3	38,2

<b>Condizioni Meteo</b>		<input checked="" type="checkbox"/> Sereno <input type="checkbox"/> Pioggia <input type="checkbox"/> Neve <input type="checkbox"/> Nebbia <input type="checkbox"/> Vento > 5 m/s				
<b>Località</b>	Carpesica di Vittorio Veneto		<b>Data</b>	12/09/2022	<b>Ora Inizio Misura</b>	09:35
<b>Numero Misura</b>	14/40	<b>N° Postazione</b>	R9 day	<b>Identificazione misura</b>	Depuratore day	LxT3#001
<b>Durata della Misura (s)</b>	900	<b>Fonometro</b>		<input type="checkbox"/> LD 831 <input type="checkbox"/> LD LxT1 <input type="checkbox"/> LD LxT2 <input checked="" type="checkbox"/> LD LxT3	<b>A.O.</b>	4107
<b>Tempo di Osservazione</b>	09:30 - 09:55		<b>Software Utilizzato</b>		Noise & Vibration Works 2.10.4	
<b>Esecutore rilievo</b>	<input type="checkbox"/> A. Barbiero <input checked="" type="checkbox"/> D. Carpanese <input type="checkbox"/> A. Celli					
<b>Tipologia delle Sorgenti Presenti</b>		Rumore dato principalmente dal funzionamento del depuratore e dal traffico in lontananza lungo la S.P. n.103.				
<b>Caratteristiche dell'Area di Rilievo</b>		Area pianeggiante, postazione di rilievo su fondo asfaltato nei pressi dell'impianto di depurazione sito a sud del centro abitato di Carpesica.				
<b>Note</b>	Impianto di depurazione a sud del centro abitato di Carpesica, quartiere Val dei Fiori.			<b>Altezza Microfono (m)</b>	1,5	



**Descrizione fotografica del rilievo:**




**Localizzazione del punto di rilievo:**




Coordinate U.T.M.: 45°56'45.14"N, 12°17'21.89"E

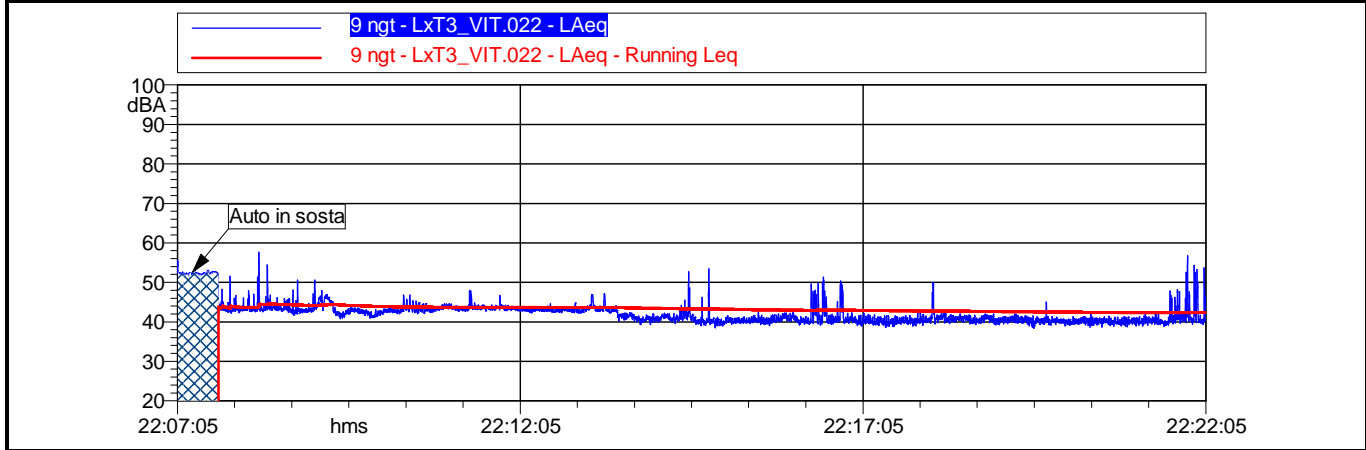
**Livello equivalente (assenza di traffico veicolare):**

Leq = 42,3 dBA

<b>Carico stradale:</b>			<b>Livelli statistici:</b>		
<b>Veicoli leggeri</b>	<b>Veicoli pesanti</b>	<b>Veic. equivalenti/ora</b>	<b>L1</b>	<b>L5</b>	<b>L10</b>
---	---	---	48,4	45,6	44,0
			<b>L50</b>	<b>L90</b>	<b>L95</b>
			40,0	36,1	35,4

<b>SCHEMA MISURE</b>		<b>Aggiornamento Classificazione Acustica</b>			 AZIENDA CON SISTEMA DI GESTIONE QUALITÀ CERTIFICATO DA DNV GL = ISO 9001 =
Breve Periodo	Notturmo	<b>Comune di Vittorio Veneto</b>			

<b>Condizioni Meteo</b>						<input checked="" type="checkbox"/> Sereno <input type="checkbox"/> Pioggia <input type="checkbox"/> Neve <input type="checkbox"/> Nebbia <input type="checkbox"/> Vento > 5 m/s									
<b>Località</b>				Carpesica di Vittorio Veneto		<b>Data</b>		12/09/2022		<b>Ora Inizio Misura</b>		22:07			
<b>Numero Misura</b>		15/40		<b>N° Postazione</b>		R9 ngt		<b>Identificazione misura</b>				Depuratore night		LxT3#022	
<b>Durata della Misura (s)</b>			900			<b>Fonometro</b>			<input type="checkbox"/> LD 831 <input type="checkbox"/> LD LxT1 <input type="checkbox"/> LD LxT2 <input checked="" type="checkbox"/> LD LxT3			<b>A.O.</b>		4107	
<b>Tempo di Osservazione</b>			22:02 - 22:27			<b>Software Utilizzato</b>			Noise & Vibration Works 2.10.4						
<b>Esecutore rilievo</b>						<input type="checkbox"/> A. Barbiero <input checked="" type="checkbox"/> D. Carpanese <input type="checkbox"/> A. Celli									
<b>Tipologia delle Sorgenti Presenti</b>						Rumore dato principalmente dal funzionamento del depuratore e dal traffico in lontananza lungo la S.P. n.103.									
<b>Caratteristiche dell'Area di Rilievo</b>						Area pianeggiante, postazione di rilievo su fondo asfaltato nei pressi dell'impianto di depurazione sito a sud del centro abitato di Carpesica.									
<b>Note</b>		Mascherato il rumore iniziale provocato da un'auto in sosta in lontananza.						<b>Altezza Microfono (m)</b>		1,5					



**Descrizione fotografica del rilievo:**



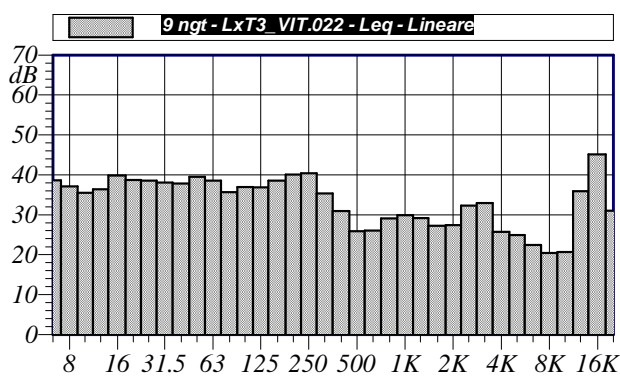
**Localizzazione del punto di rilievo:**



Coordinate U.T.M.: 45°56'45.14"N, 12°17'21.89"E

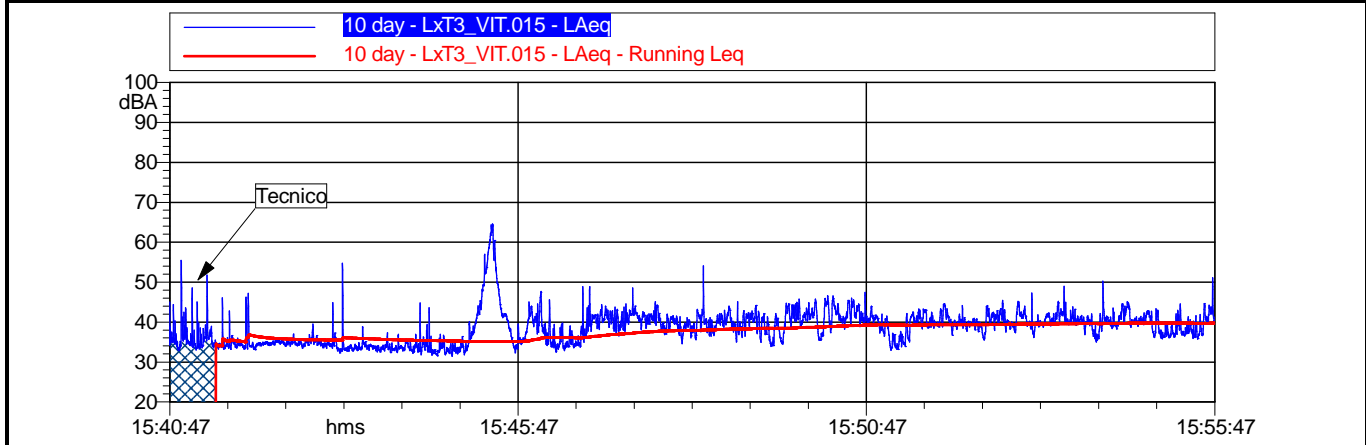
**Livello equivalente (escluso traffico veicolare):**

**Leq = 44,8 dBA**



<b>Carico stradale:</b>			<b>Livelli statistici:</b>		
<b>Veicoli leggeri</b>	<b>Veicoli pesanti</b>	<b>Veic. equivalenti/ora</b>	<b>L1</b>	<b>L5</b>	<b>L10</b>
---	---	---	52,4	47,9	44,3
			<b>L50</b>	<b>L90</b>	<b>L95</b>
			41,4	39,8	39,6

<b>Condizioni Meteo</b>		<input checked="" type="checkbox"/> Sereno <input type="checkbox"/> Pioggia <input type="checkbox"/> Neve <input type="checkbox"/> Nebbia <input type="checkbox"/> Vento > 5 m/s				
<b>Località</b>	Vittorio Veneto	<b>Data</b>	12/09/2022	<b>Ora Inizio Misura</b>	15:40	
<b>Numero Misura</b>	16/40	<b>N° Postazione</b>	R10 day	<b>Identificazione misura</b>	Centro assistenziale day (1) LxT3#015	
<b>Durata della Misura (s)</b>	900	<b>Fonometro</b>	<input type="checkbox"/> LD 831 <input type="checkbox"/> LD LxT1 <input type="checkbox"/> LD LxT2 <input checked="" type="checkbox"/> LD LxT3		<b>A.O.</b>	727
<b>Tempo di Osservazione</b>	15:35 - 16:00	<b>Software Utilizzato</b>	Noise & Vibration Works 2.10.4			
<b>Esecutore rilievo</b>	<input type="checkbox"/> A. Barbiero <input checked="" type="checkbox"/> D. Carpanese <input type="checkbox"/> A. Celli					
<b>Tipologia delle Sorgenti Presenti</b>	Rumore dato principalmente dal traffico in lontananza.					
<b>Caratteristiche dell'Area di Rilievo</b>	Area pianeggiante, postazione di rilievo su fondo asfaltato presso l'"Hospice Casa Antica Fonte" sito in via Palmanova 21.					
<b>Note</b>	Mascherato il rumore provocato dal Tecnico.			<b>Altezza Microfono (m)</b>	1,5	



**Descrizione fotografica del rilievo:**



**Localizzazione del punto di rilievo:**



Coordinate U.T.M.: 45° 59' 23" N, 12° 19' 04" E

**Livello equivalente (escluso traffico veicolare):**

**Leq = 39,7 dBA**

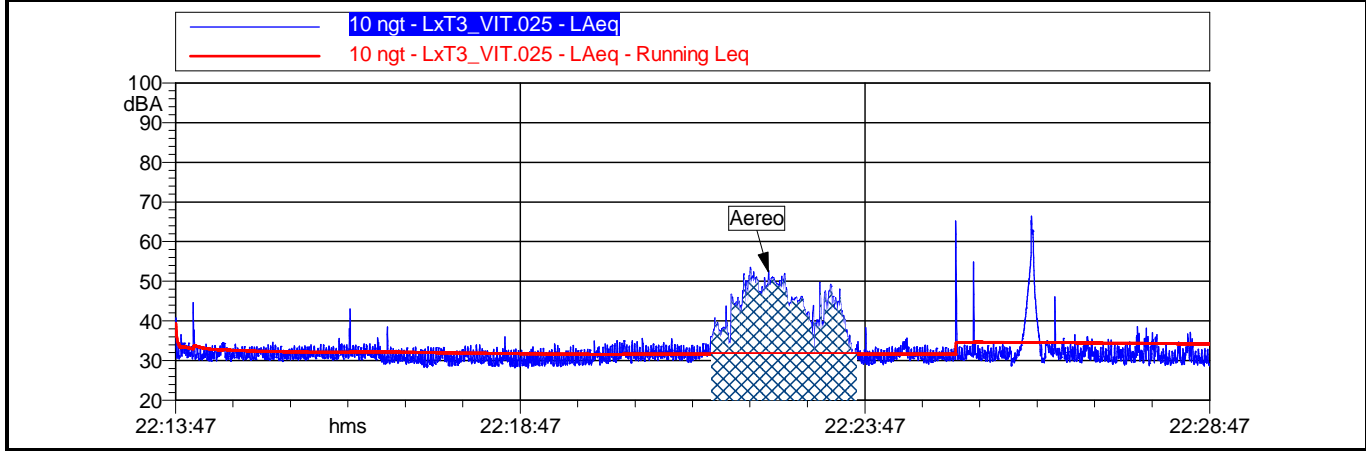
**Livello equivalente (incluso traffico veicolare):**

**Leq = 43,0 dBA**

**Ottave 10 day - Leq - Lineare**

<b>Carico stradale:</b>			<b>Livelli statistici:</b>		
<b>Veicoli leggeri</b>	<b>Veicoli pesanti</b>	<b>Veic. equivalenti/ora</b>	<b>L1</b>	<b>L5</b>	<b>L10</b>
2	---	8	45,3	43,7	42,5
			<b>L50</b>	<b>L90</b>	<b>L95</b>
			39,1	33,7	33,2

<b>Condizioni Meteo</b>		<input checked="" type="checkbox"/> Sereno <input type="checkbox"/> Pioggia <input type="checkbox"/> Neve <input type="checkbox"/> Nebbia <input type="checkbox"/> Vento > 5 m/s				
<b>Località</b>	Vittorio Veneto		<b>Data</b>	12/09/2022	<b>Ora Inizio Misura</b>	22:13
<b>Numero Misura</b>	17/40	<b>N° Postazione</b>	R10 ngt	<b>Identificazione misura</b>		Centro assistenziale night (1)
<b>Durata della Misura (s)</b>	900	<b>Fonometro</b>		<input type="checkbox"/> LD 831 <input type="checkbox"/> LD LxT1 <input type="checkbox"/> LD LxT2 <input checked="" type="checkbox"/> LD LxT3	<b>A.O.</b>	727
<b>Tempo di Osservazione</b>	22:08 - 22:33		<b>Software Utilizzato</b>		Noise & Vibration Works 2.10.4	
<b>Esecutore rilievo</b>		<input type="checkbox"/> A. Barbiero <input checked="" type="checkbox"/> D. Carpanese <input type="checkbox"/> A. Celli				
<b>Tipologia delle Sorgenti Presenti</b>		Rumore dato principalmente dal passaggio di auto in lontananza e dal canto dei grilli.				
<b>Caratteristiche dell'Area di Rilievo</b>		Area pianeggiante, postazione di rilievo su fondo asfaltato presso l' "Hospice Casa Antica Fonte" sito in via Palmanova 21.				
<b>Note</b>	Mascherato il rumore provocato dall'apertura dal sorvolo di un aereo.			<b>Altezza Microfono (m)</b>		1,5



**Descrizione fotografica del rilievo:**



**Localizzazione del punto di rilievo:**



Coordinate U.T.M.: 45° 59' 23" N, 12° 19' 04" E

**Livello equivalente (escluso traffico veicolare):**

**Leq = 34,2 dBA**

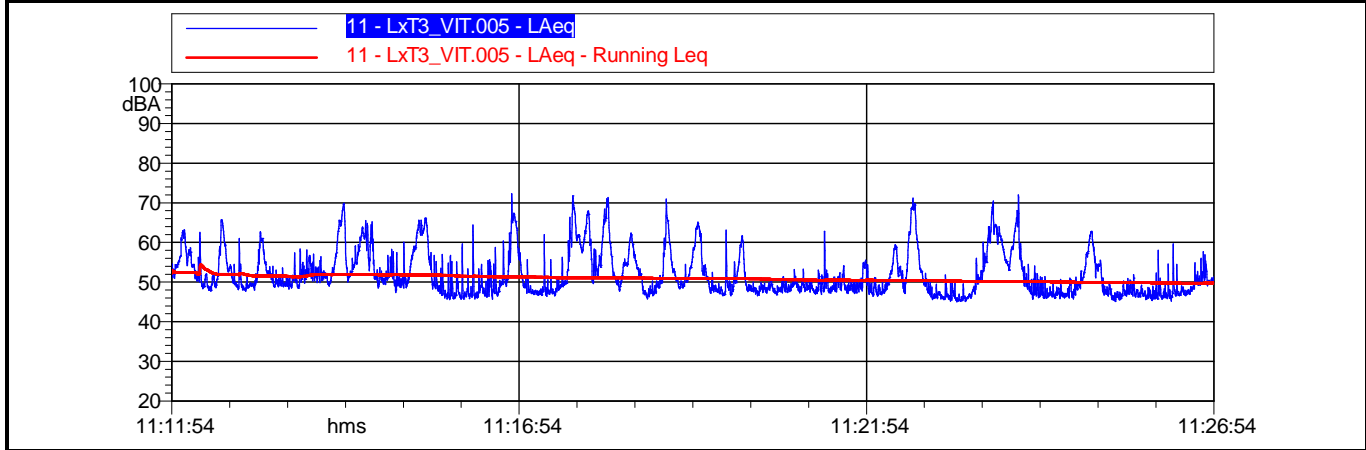
**Livello equivalente (incluso traffico veicolare):**

**Leq = 39,5 dBA**

**Ottave 10 ngt - Leq - Lineare**

<b>Carico stradale:</b>			<b>Livelli statistici:</b>		
<b>Veicoli leggeri</b>	<b>Veicoli pesanti</b>	<b>Veic. equivalenti/ora</b>	<b>L1</b>	<b>L5</b>	<b>L10</b>
2	---	8	37,7	35,9	35,4
			<b>L50</b>	<b>L90</b>	<b>L95</b>
			33,8	31,9	31,4

<b>Condizioni Meteo</b> <input checked="" type="checkbox"/> Sereno <input type="checkbox"/> Pioggia <input type="checkbox"/> Neve <input type="checkbox"/> Nebbia <input type="checkbox"/> Vento > 5 m/s					
<b>Località</b>	San Giacomo di Veglia, Vittorio Veneto	<b>Data</b>	12/09/2022	<b>Ora Inizio Misura</b>	11:11
<b>Numero Misura</b>	18/40	<b>N° Postazione</b>	R11	<b>Identificazione misura</b>	Zona Industriale 1 LxT3#005
<b>Durata della Misura (s)</b>	900	<b>Fonometro</b>	<input type="checkbox"/> LD 831 <input type="checkbox"/> LD LxT1 <input type="checkbox"/> LD LxT2 <input checked="" type="checkbox"/> LD LxT3		<b>A.O.</b> 4452
<b>Tempo di Osservazione</b>	11:06 - 11:31	<b>Software Utilizzato</b>	Noise & Vibration Works 2.10.4		
<b>Esecutore rilievo</b>	<input type="checkbox"/> A. Barbiero <input checked="" type="checkbox"/> D. Carpanese <input type="checkbox"/> A. Celli				
<b>Tipologia delle Sorgenti Presenti</b>	Rumore dato principalmente dall'Ecocentro "Savino", dalle altre attività industriali della zona e dal traffico veicolare transitante su Via Cal Larga.				
<b>Caratteristiche dell'Area di Rilievo</b>	Area pianeggiante, postazione di rilievo su fondo asfaltato nei pressi dell'Ecocentro "Savino", a sud-ovest della Zona Industriale.				
<b>Note</b>	Misura eseguita a sud-ovest della zona industriale, nei pressi dell'Ecocentro "Savino".	<b>Altezza Microfono (m)</b>	1,5		



**Descrizione fotografica del rilievo:**




**Localizzazione del punto di rilievo:**



Coordinate U.T.M.: 45° 56' 49" N, 12° 18' 49" E

**Livello equivalente (escluso traffico veicolare):**

Leq = 49,8 dBA

**Livello equivalente (incluso traffico veicolare):**

Leq = 57,0 dBA

**Ottave 11 - Leq - Lineare**

<b>Carico stradale:</b>			<b>Livelli statistici:</b>		
<b>Veicoli leggeri</b>	<b>Veicoli pesanti</b>	<b>Veic. equivalenti/ora</b>	<b>L1</b>	<b>L5</b>	<b>L10</b>
6	18	240	56,8	53,4	51,9
			<b>L50</b>	<b>L90</b>	<b>L95</b>
			50,1	46,9	46,4

# SCHEMA MISURE

## Aggiornamento Classificazione Acustica Comune di Vittorio Veneto



Breve Periodo

Diurno

Condizioni Meteo  Sereno  Pioggia  Neve  Nebbia  Vento > 5 m/s

Località Vittorio Veneto Data 12/09/2022 Ora Inizio Misura 18:56

Numero Misura 19/40 N° Postazione R12 Identificazione misura Parco di Villa Papadopoli LxT3#021

Durata della Misura (s) 900 Fonometro  LD 831  LD LxT1  LD LxT2  LD LxT3 A.O. 4338

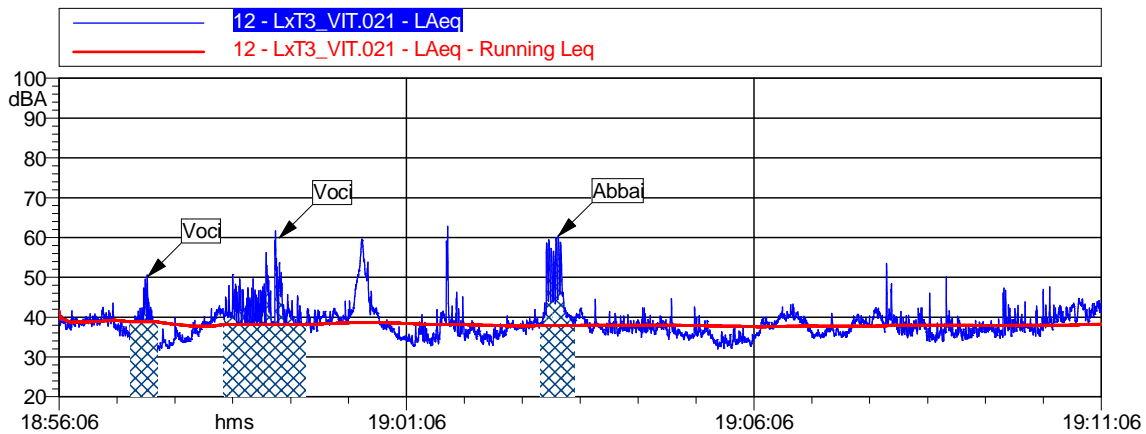
Tempo di Osservazione 18:51 - 19:16 Software Utilizzato Noise & Vibration Works 2.10.4

Esecutore rilievo  A. Barbiero  D. Carpanese  A. Celli

Tipologia delle Sorgenti Presenti Rumore dato principalmente dal traffico in lontananza e dalla fauna locale.

Caratteristiche dell'Area di Rilievo Area pianeggiante, postazione di rilievo su fondo in ghiaia nei pressi del Parco di "Villa Papadopoli" sita a ovest del centro comunale.

Note Mascherato il rumore provocato dalle voci dei passanti e dagli abbai dei cani. Altezza Microfono (m) 1,5



### Descrizione fotografica del rilievo:



### Localizzazione del punto di rilievo:



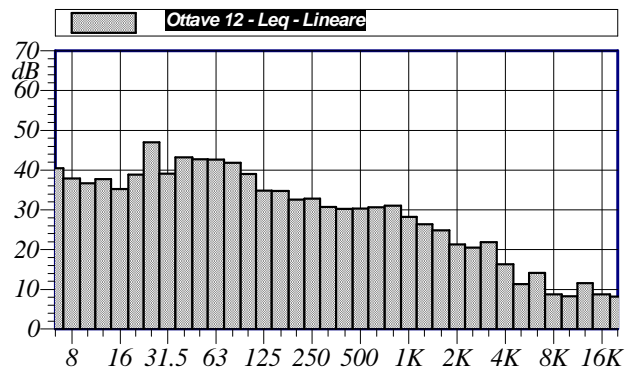
Coordinate U.T.M.: 45° 58' 39" N, 12° 17' 29" E

### Livello equivalente (escluso traffico veicolare):

**Leq = 38,2 dBA**

### Livello equivalente (incluso traffico veicolare):

**Leq = 42,6 dBA**



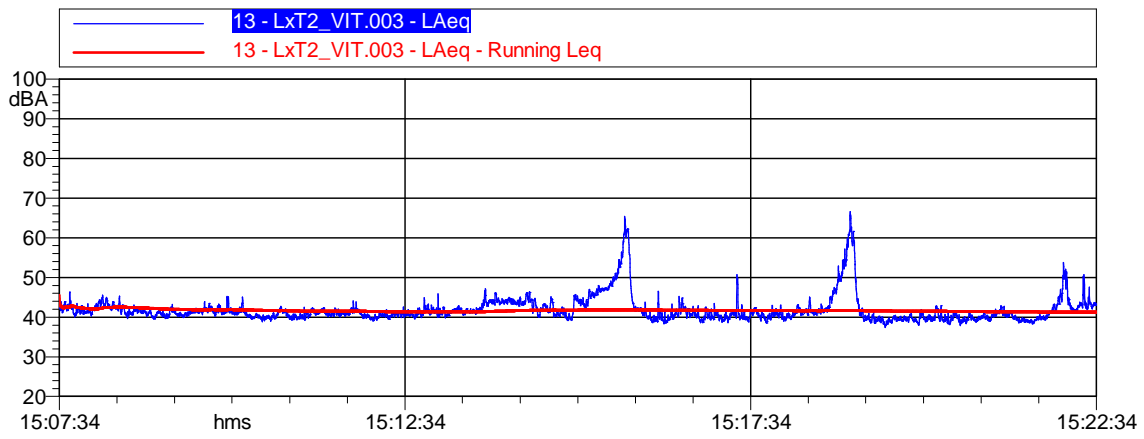
### Carico stradale:

Veicoli leggeri	Veicoli pesanti	Veic. equivalenti/ora
2	---	8

### Livelli statistici:

L1	L5	L10
43,5	41,6	40,6
L50	L90	L95
38,0	34,9	34,1

<b>Condizioni Meteo</b>		<input checked="" type="checkbox"/> Sereno <input type="checkbox"/> Pioggia <input type="checkbox"/> Neve <input type="checkbox"/> Nebbia <input type="checkbox"/> Vento > 5 m/s				
<b>Località</b>	Vittorio Veneto		<b>Data</b>	28/09/2022	<b>Ora Inizio Misura</b>	15:07
<b>Numero Misura</b>	20/40	<b>N° Postazione</b>	R13	<b>Identificazione misura</b>	Complesso Scolastico	LxT2#003
<b>Durata della Misura (s)</b>	900	<b>Fonometro</b>		<input type="checkbox"/> LD 831 <input type="checkbox"/> LD LxT1 <input checked="" type="checkbox"/> LD LxT2 <input type="checkbox"/> LD LxT3	<b>A.O.</b>	499
<b>Tempo di Osservazione</b>	15:02 - 15:27		<b>Software Utilizzato</b>		Noise & Vibration Works 2.10.4	
<b>Esecutore rilievo</b>	<input type="checkbox"/> A. Barbiero <input type="checkbox"/> D. Carpanese <input checked="" type="checkbox"/> A. Celli					
<b>Tipologia delle Sorgenti Presenti</b>		Rumore dato principalmente dal traffico in lontananza transitante su via Carso e sulla S.S. 51.				
<b>Caratteristiche dell'Area di Rilievo</b>		Area pianeggiante, postazione di rilievo su fondo in piastrelle presso il parcheggio del complesso scolastico sito a nord del centro comunale.				
<b>Note</b>	La misura è stata eseguita nei pressi del Liceo Artistico Statale "Bruno Munari", l'IIS Vittorio Veneto "Città della Vittoria" e di "Fab Lab ViVe".				<b>Altezza Microfono (m)</b>	1,5



**Descrizione fotografica del rilievo:**



**Localizzazione del punto di rilievo:**



Coordinate U.T.M.: 45° 59' 32" N, 12° 18' 05" E

**Livello equivalente (escluso traffico veicolare):**

Leq = 41,3 dBA


**Livello equivalente (incluso traffico veicolare):**

Leq = 45,7 dBA

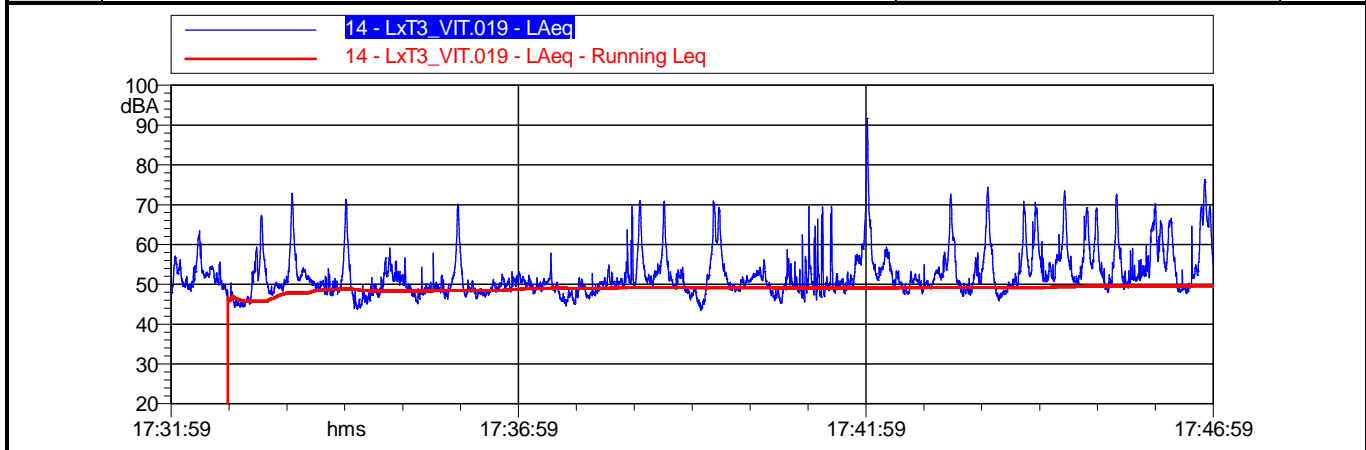
**Ottave 13 - Leq - Lineare**

<b>Carico stradale:</b>			<b>Livelli statistici:</b>		
<b>Veicoli leggeri</b>	<b>Veicoli pesanti</b>	<b>Veic. equivalenti/ora</b>	<b>L1</b>	<b>L5</b>	<b>L10</b>
3	---	12	58,9	47,3	44,6
			<b>L50</b>	<b>L90</b>	<b>L95</b>
			41,1	39,5	39,1



<b>SCHEMA MISURE</b>		<b>Aggiornamento Classificazione Acustica Comune di Vittorio Veneto</b>		 AZIENDA CON SISTEMA DI GESTIONE QUALITÀ CERTIFICATO DA DNV GL = ISO 9001 =
Breve Periodo	Diurno			

<b>Condizioni Meteo</b> <input checked="" type="checkbox"/> Sereno <input type="checkbox"/> Pioggia <input type="checkbox"/> Neve <input type="checkbox"/> Nebbia <input type="checkbox"/> Vento > 5 m/s						
<b>Località</b>	Vittorio Veneto		<b>Data</b>	12/09/2022	<b>Ora Inizio Misura</b>	17:31
<b>Numero Misura</b>	21/40	<b>N° Postazione</b>	R14	<b>Identificazione misura</b>		Scuola Secondaria di Primo Grado (1) LxT3#019
<b>Durata della Misura (s)</b>	900	<b>Fonometro</b>		<input type="checkbox"/> LD 831 <input type="checkbox"/> LD LxT1	<b>A.O.</b>	3297
<b>Tempo di Osservazione</b>	17:26- 17:51	<b>Software Utilizzato</b>		<input type="checkbox"/> LD LxT2 <input checked="" type="checkbox"/> LD LxT3		
<b>Esecutore rilievo</b>		<input type="checkbox"/> A. Barbiero <input checked="" type="checkbox"/> D. Carpanese <input type="checkbox"/> A. Celli				
<b>Tipologia delle Sorgenti Presenti</b>		Rumore dato principalmente dal traffico veicolare transitante su S.S n.51.				
<b>Caratteristiche dell'Area di Rilievo</b>		Area pianeggiante, postazione di rilievo su marciapiede di fronte alla Scuola Secondaria di Primo Grado "Lorenzo da Ponte" sita in Via dello Stadio 5.				
<b>Note</b>	Misura eseguita nei pressi della Scuola Secondaria di Primo Grado "Lorenzo da Ponte" sita in via dello Stadio 5.			<b>Altezza Microfono (m)</b>	1,5	



**Descrizione fotografica del rilievo:**

**Localizzazione del punto di rilievo:**

Coordinate U.T.M.: 45° 58' 35" N, 12° 18' 21" E

**Livello equivalente (escluso traffico veicolare):**



Leq = 49,6 dBA

**Livello equivalente (incluso traffico veicolare):**

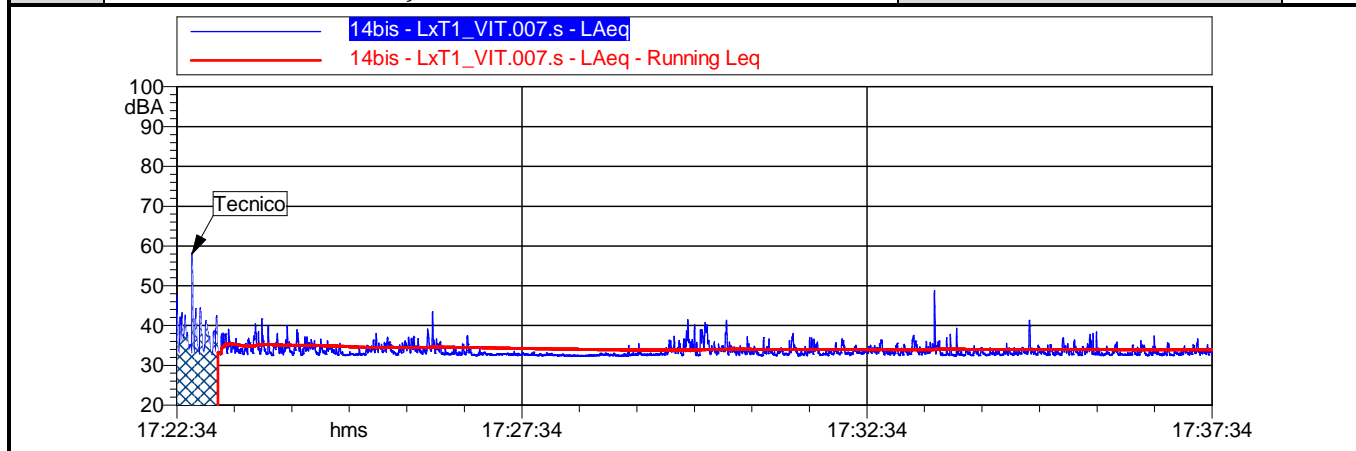
Leq = 62,4 dBA

**Ottave 14 - Leq - Lineare**

<b>Carico stradale:</b>			<b>Livelli statistici:</b>		
<b>Veicoli leggeri</b>	<b>Veicoli pesanti</b>	<b>Veic. equivalenti/ora</b>	<b>L1</b>	<b>L5</b>	<b>L10</b>
24	1	108	55,3	52,3	51,4
			<b>L50</b>	<b>L90</b>	<b>L95</b>
			50,9	47,5	46,4

<b>SCHEMA MISURE</b>		<b>Aggiornamento Classificazione Acustica</b>			 AZIENDA CON SISTEMA DI GESTIONE QUALITÀ CERTIFICATO DA DNV GL = ISO 9001 =
Breve Periodo	Diurno	<b>Comune di Vittorio Veneto</b>			

<b>Condizioni Meteo</b>						<input checked="" type="checkbox"/> Sereno <input type="checkbox"/> Pioggia <input type="checkbox"/> Neve <input type="checkbox"/> Nebbia <input type="checkbox"/> Vento > 5 m/s									
<b>Località</b>			Vittorio Veneto			<b>Data</b>		07/11/2022		<b>Ora Inizio Misura</b>		17:22			
<b>Numero Misura</b>		22/40		<b>N° Postazione</b>		R14 bis		<b>Identificazione misura</b>			Interno Scuola Secondaria di Primo Grado (1)		LxT1#007		
<b>Durata della Misura (s)</b>			900			<b>Fonometro</b>			<input type="checkbox"/> LD 831 <input checked="" type="checkbox"/> LD LxT1 <input type="checkbox"/> LD LxT2 <input type="checkbox"/> LD LxT3			<b>A.O.</b>		1755	
<b>Tempo di Osservazione</b>			17:17- 17:42			<b>Software Utilizzato</b>			Noise & Vibration Works 2.10.4						
<b>Esecutore rilievo</b>						<input type="checkbox"/> A. Barbiero <input checked="" type="checkbox"/> D. Carpanese <input type="checkbox"/> A. Celli									
<b>Tipologia delle Sorgenti Presenti</b>						Rumore dato principalmente dal traffico veicolare esterno transitante su S.S.n.51.									
<b>Caratteristiche dell'Area di Rilievo</b>						Area pianeggiante, postazione di rilievo su pavimentazione in piastrelle all'interno dell'aula più esposta al traffico della Scuola Secondaria di Primo Grado "Lorenzo da Ponte" sita in Via dello Stadio 5.									
<b>Note</b>			Misura effettuata per verificare il rispetto dei limiti imposti per legge all'interno delle scuole poste in prossimità di infrastrutture stradali (Leq diurno deve essere < 45 dBA).						<b>Altezza Microfono (m)</b>		1,5				



**Descrizione fotografica del rilievo:**



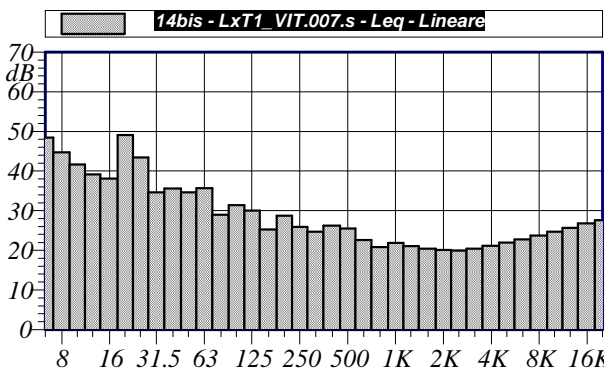
**Localizzazione del punto di rilievo:**



Coordinate U.T.M.: 45° 58' 35" N, 12° 18' 21" E

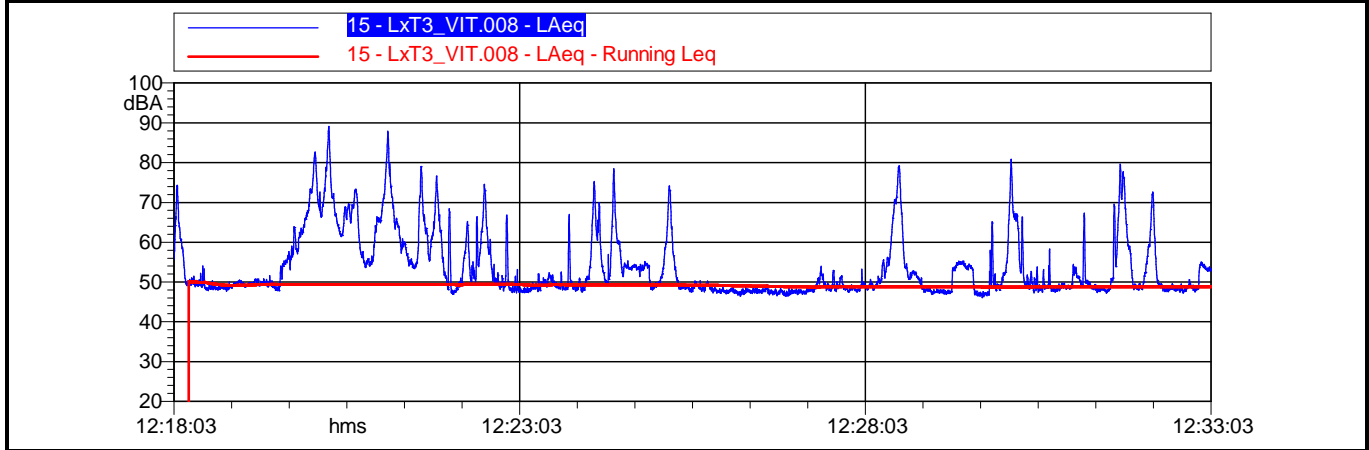
**Livello equivalente (traffico veicolare esterno):**

Leq = 33,9 dBA



<b>Carico stradale:</b>			<b>Livelli statistici:</b>		
<b>Veicoli leggeri</b>	<b>Veicoli pesanti</b>	<b>Veic. equivalenti/ora</b>	<b>L1</b>	<b>L5</b>	<b>L10</b>
3	---	12	38,7	36,2	35,2
			<b>L50</b>	<b>L90</b>	<b>L95</b>
			33,1	32,6	32,5

<b>Condizioni Meteo</b> <input checked="" type="checkbox"/> Sereno <input type="checkbox"/> Pioggia <input type="checkbox"/> Neve <input type="checkbox"/> Nebbia <input type="checkbox"/> Vento > 5 m/s						
<b>Località</b>	San Giacomo di Veglia, Vittorio Veneto	<b>Data</b>	12/09/2022	<b>Ora Inizio Misura</b>	12:18	
<b>Numero Misura</b>	23/40	<b>N° Postazione</b>	R15	<b>Identificazione misura</b>	Zona Industriale 2 LxT3#008	
<b>Durata della Misura (s)</b>	900	<b>Fonometro</b>	<input type="checkbox"/> LD 831 <input type="checkbox"/> LD LxT1 <input type="checkbox"/> LD LxT2 <input checked="" type="checkbox"/> LD LxT3		<b>A.O.</b>	800
<b>Tempo di Osservazione</b>	12:13 - 12:38	<b>Software Utilizzato</b>	Noise & Vibration Works 2.10.4			
<b>Esecutore rilievo</b>	<input type="checkbox"/> A. Barbiero <input checked="" type="checkbox"/> D. Carpanese <input type="checkbox"/> A. Celli					
<b>Tipologia delle Sorgenti Presenti</b>	Rumore dato principalmente dal traffico veicolare transitante su S.S. n.51 e dalle attività industriali.					
<b>Caratteristiche dell'Area di Rilievo</b>	Area pianeggiante, postazione di rilievo su fondo asfaltato a sud dell'azienda "Starkem" sita in Via Donatori di Sangue 32.					
<b>Note</b>	Misura eseguita lungo Via Donatori di Sangue, a est della Zona Industriale Prealpi.			<b>Altezza Microfono (m)</b>	1,5	



**Descrizione fotografica del rilievo:**




**Localizzazione del punto di rilievo:**



Coordinate U.T.M.: 45° 57' 04" N, 12° 19' 19" E

**Livello equivalente (escluso traffico veicolare):**



**Leq = 48,8 dBA**

**Livello equivalente (incluso traffico veicolare):**

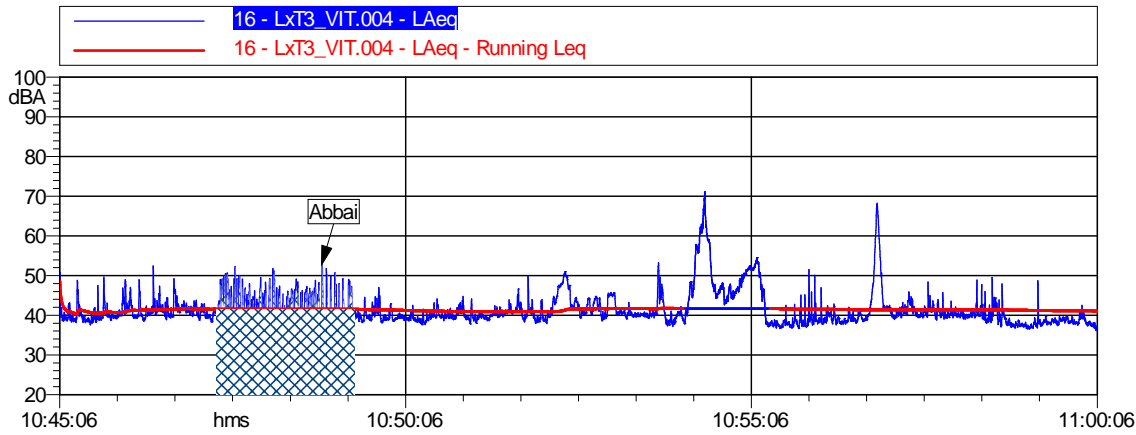
**Leq = 66,5 dBA**

**Ottave 15 - Leq - Lineare**

<b>Carico stradale:</b>			<b>Livelli statistici:</b>		
<b>Veicoli leggeri</b>	<b>Veicoli pesanti</b>	<b>Veic. equivalenti/ora</b>	<b>L1</b>	<b>L5</b>	<b>L10</b>
10	4	88	55,9	53,8	52,2
			<b>L50</b>	<b>L90</b>	<b>L95</b>
			49,9	47,8	47,5

<b>SCHEMA MISURE</b>		<b>Aggiornamento Classificazione Acustica Comune di Vittorio Veneto</b>		 AZIENDA CON SISTEMA DI GESTIONE QUALITÀ CERTIFICATO DA DNV GL = ISO 9001 =
Breve Periodo	Diurno			

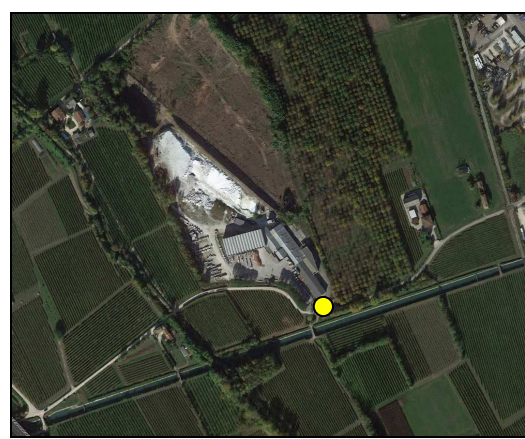
<b>Condizioni Meteo</b> <input checked="" type="checkbox"/> Sereno <input type="checkbox"/> Pioggia <input type="checkbox"/> Neve <input type="checkbox"/> Nebbia <input type="checkbox"/> Vento > 5 m/s					
<b>Località</b>	San Giacomo di Veglia, Vittorio Veneto	<b>Data</b>	12/09/2022	<b>Ora Inizio Misura</b>	10:45
<b>Numero Misura</b>	24/40	<b>N° Postazione</b>	R16	<b>Identificazione misura</b>	Artigianato 2 LxT3#004
<b>Durata della Misura (s)</b>	900	<b>Fonometro</b>	<input type="checkbox"/> LD 831 <input type="checkbox"/> LD LxT1 <input type="checkbox"/> LD LxT2 <input checked="" type="checkbox"/> LD LxT3		<b>A.O.</b> 924
<b>Tempo di Osservazione</b>	10:40 - 11:05	<b>Software Utilizzato</b>	Noise & Vibration Works 2.10.4		
<b>Esecutore rilievo</b>	<input type="checkbox"/> A. Barbiero <input checked="" type="checkbox"/> D. Carpanese <input type="checkbox"/> A. Celli				
<b>Tipologia delle Sorgenti Presenti</b>	Rumore dato principalmente dall'attività artigianale e dalla fauna locale.				
<b>Caratteristiche dell'Area di Rilievo</b>	Area pianeggiante, postazione di rilievo su fondo asfaltato presso l'ingresso principale dell'azienda "Marvit S.r.l.", sita a sud-ovest della Zona Industriale Prealpi.				
<b>Note</b>	Mascherato il rumore provocato dagli abbai dei cani.			<b>Altezza Microfono (m)</b>	1,5



**Descrizione fotografica del rilievo:**



**Localizzazione del punto di rilievo:**



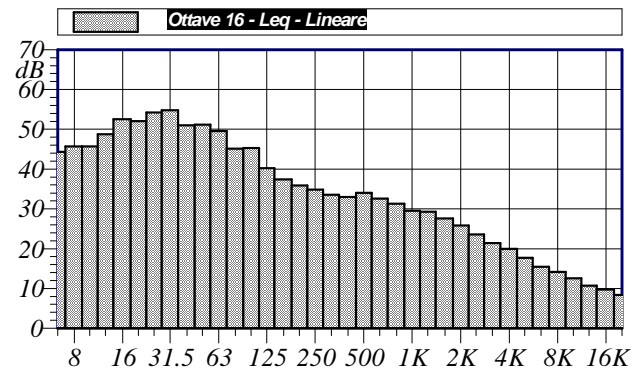
Coordinate U.T.M.: 45°56'28.83"N, 12°18'43.91"E

**Livello equivalente (escluso traffico veicolare):**

**Leq = 41,1 dBA**

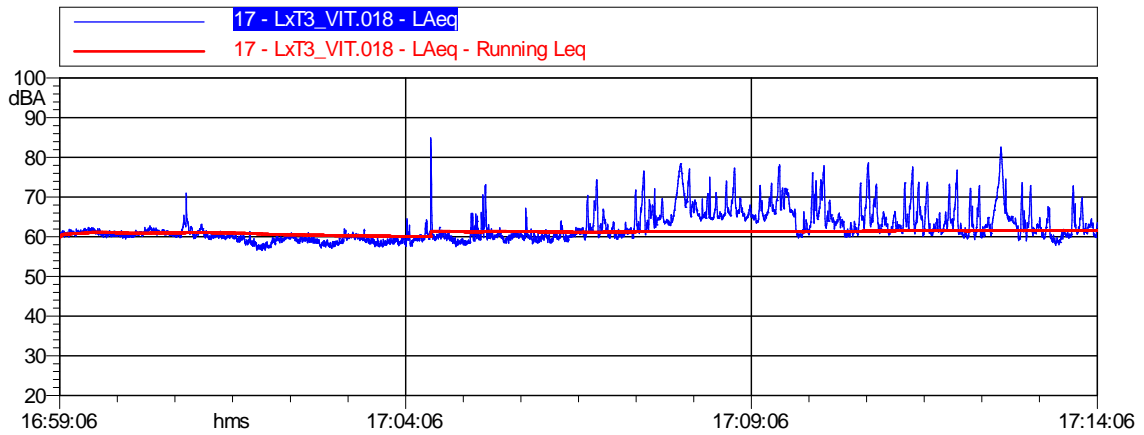
**Livello equivalente (incluso traffico veicolare):**

**Leq = 47,5 dBA**



<b>Carico stradale:</b>			<b>Livelli statistici:</b>		
<b>Veicoli leggeri</b>	<b>Veicoli pesanti</b>	<b>Veic. equivalenti/ora</b>	<b>L1</b>	<b>L5</b>	<b>L10</b>
2	---	8	48,6	44,7	43,0
			<b>L50</b>	<b>L90</b>	<b>L95</b>
			39,9	38,0	37,5


<b>Condizioni Meteo</b> <input checked="" type="checkbox"/> Sereno <input type="checkbox"/> Pioggia <input type="checkbox"/> Neve <input type="checkbox"/> Nebbia <input type="checkbox"/> Vento > 5 m/s						
<b>Località</b>	San Giacomo di Veglia, Vittorio Veneto	<b>Data</b>	12/09/2022	<b>Ora Inizio Misura</b>	16:59	
<b>Numero Misura</b>	25/40	<b>N° Postazione</b>	R17	<b>Identificazione misura</b>	Artigianato 4 LxT3#018	
<b>Durata della Misura (s)</b>	900	<b>Fonometro</b>	<input type="checkbox"/> LD 831 <input type="checkbox"/> LD LxT1 <input type="checkbox"/> LD LxT2 <input checked="" type="checkbox"/> LD LxT3		<b>A.O.</b>	918
<b>Tempo di Osservazione</b>	16:54 - 17:19	<b>Software Utilizzato</b>	Noise & Vibration Works 2.10.4			
<b>Esecutore rilievo</b>	<input type="checkbox"/> A. Barbiero <input checked="" type="checkbox"/> D. Carpanese <input type="checkbox"/> A. Celli					
<b>Tipologia delle Sorgenti Presenti</b>	Rumore dato principalmente dall'attività dell'azienda e dal traffico in lontananza.					
<b>Caratteristiche dell'Area di Rilievo</b>	Area pianeggiante, postazione di rilievo su fondo di ghiaia nei pressi dell'impianto di fronte al "Centro di Guida Sicura" sita in via Levada 24.					
<b>Note</b>	Misura eseguita nei pressi del "Centro di Guida Sicura" sita in via Levada 24.			<b>Altezza Microfono (m)</b>	1,5	



**Descrizione fotografica del rilievo:**



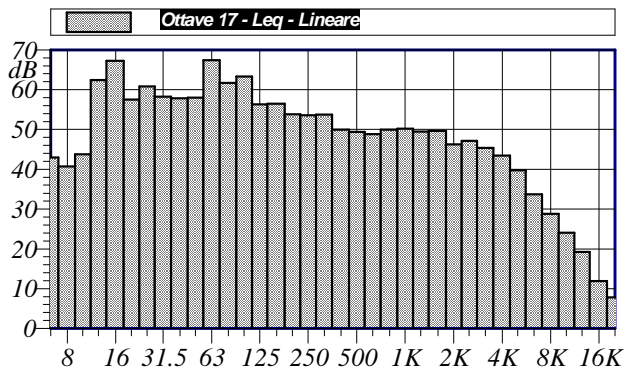
**Localizzazione del punto di rilievo:**



Coordinate U.T.M.: 45° 57' 17" N, 12° 19' 52" E

**Livello equivalente (in assenza di traffico veicolare):**

**Leq = 61,7 dBA**



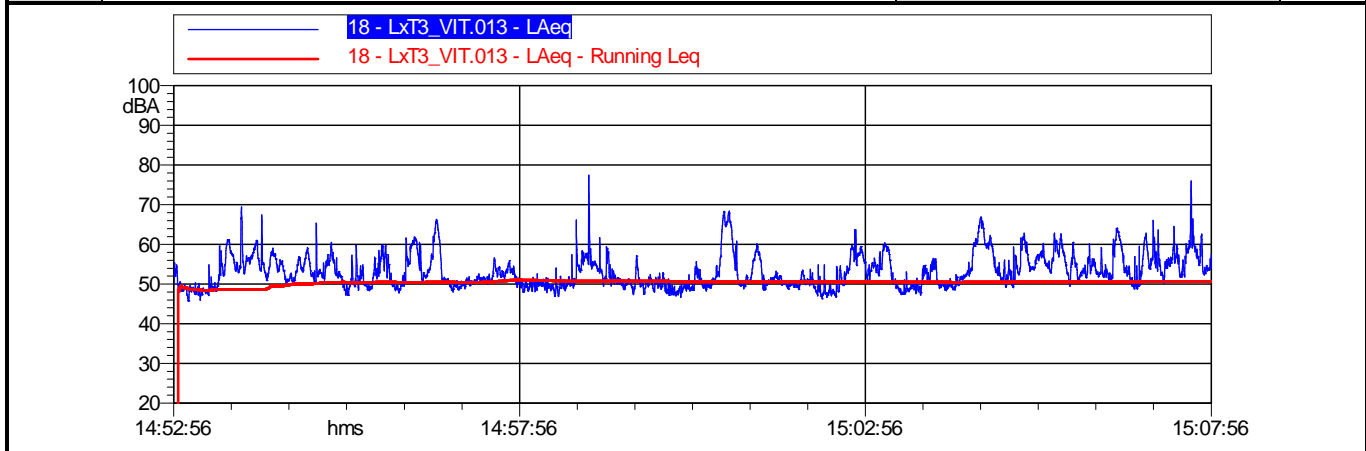
**Carico stradale:**

Veicoli leggeri	Veicoli pesanti	Veic. equivalenti/ora
---	---	---

**Livelli statistici:**

L1	L5	L10
68,7	63,5	62,1
L50	L90	L95
61,1	58,9	58,4

<b>Condizioni Meteo</b>		<input checked="" type="checkbox"/> Sereno <input type="checkbox"/> Pioggia <input type="checkbox"/> Neve <input type="checkbox"/> Nebbia <input type="checkbox"/> Vento > 5 m/s				
<b>Località</b>	Vittorio Veneto		<b>Data</b>	12/09/2022	<b>Ora Inizio Misura</b>	14:52
<b>Numero Misura</b>	26/40	<b>N° Postazione</b>	R18	<b>Identificazione misura</b>	Centro commerciale	LxT3#013
<b>Durata della Misura (s)</b>	900	<b>Fonometro</b>		<input type="checkbox"/> LD 831 <input type="checkbox"/> LD LxT1 <input type="checkbox"/> LD LxT2 <input checked="" type="checkbox"/> LD LxT3	<b>A.O.</b>	893
<b>Tempo di Osservazione</b>	14:47 - 15:12		<b>Software Utilizzato</b>		Noise & Vibration Works 2.10.4	
<b>Esecutore rilievo</b>	<input type="checkbox"/> A. Barbiero <input checked="" type="checkbox"/> D. Carpanese <input type="checkbox"/> A. Celli					
<b>Tipologia delle Sorgenti Presenti</b>		Rumore dato principalmente dal traffico veicolare transitante sull'incrocio tra Via Matteotti e Via da Mosto e dal traffico nel parcheggio del centro commerciale "Emisfero".				
<b>Caratteristiche dell'Area di Rilievo</b>		Area pianeggiante, postazione di rilievo su fondo asfaltato nel parcheggio del centro commerciale "Emisfero".				
<b>Note</b>	Misura eseguita nei pressi del parcheggio del centro commerciale "Emisfero".			<b>Altezza Microfono (m)</b>	1,5	



**Descrizione fotografica del rilievo:**



**Localizzazione del punto di rilievo:**



Coordinate U.T.M.: 45° 58' 13" N, 12° 18' 41" E

**Livello equivalente (escluso traffico veicolare):**

**Leq = 50,7 dBA**

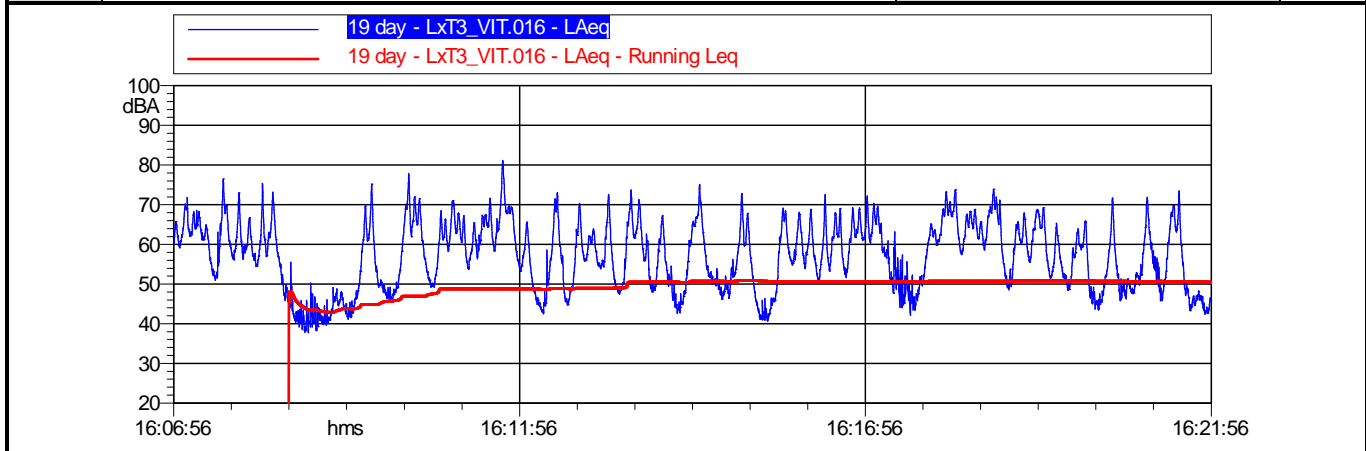
**Livello equivalente (incluso traffico veicolare):**

**Leq = 56,0 dBA**

**Ottave 1/3 - Leq - Lineare**

<b>Carico stradale:</b>			<b>Livelli statistici:</b>		
<b>Veicoli leggeri</b>	<b>Veicoli pesanti</b>	<b>Veic. equivalenti/ora</b>	<b>L1</b>	<b>L5</b>	<b>L10</b>
41	11	340	55,4	53,5	52,7
			<b>L50</b>	<b>L90</b>	<b>L95</b>
			52,2	48,9	48,2

<b>Condizioni Meteo</b>		<input checked="" type="checkbox"/> Sereno <input type="checkbox"/> Pioggia <input type="checkbox"/> Neve <input type="checkbox"/> Nebbia <input type="checkbox"/> Vento > 5 m/s				
<b>Località</b>	Vittorio veneto		<b>Data</b>	12/09/2022	<b>Ora Inizio Misura</b>	16:06
<b>Numero Misura</b>	27/40	<b>N° Postazione</b>	R19 day	<b>Identificazione misura</b>	Centro assistenziale day (2)	LxT3#016
<b>Durata della Misura (s)</b>	900	<b>Fonometro</b>		<input type="checkbox"/> LD 831 <input type="checkbox"/> LD LxT1	<b>A.O.</b>	3210
<b>Tempo di Osservazione</b>	16:01 - 16:26	<b>Software Utilizzato</b>		<input type="checkbox"/> LD LxT2 <input checked="" type="checkbox"/> LD LxT3		
<b>Esecutore rilievo</b>		<input type="checkbox"/> A. Barbiero <input checked="" type="checkbox"/> D. Carpanese <input type="checkbox"/> A. Celli				
<b>Tipologia delle Sorgenti Presenti</b>		Rumore dato principalmente dal traffico veicolare transitante su Via B. Brandolini.				
<b>Caratteristiche dell'Area di Rilievo</b>		Area pianeggiante, postazione di rilievo su marciapiede di fronte al "Piccolo Rifugio Fondazione di Culto e Religione" sito in via B. Brandolini 36.				
<b>Note</b>	Misura eseguita nei pressi del "Piccolo Rifugio Fondazione di Culto e Religione".				<b>Altezza Microfono (m)</b>	1,5



**Descrizione fotografica del rilievo:**



**Localizzazione del punto di rilievo:**



Coordinate U.T.M.: 45° 59' 35" N, 12° 17' 41" E

**Livello equivalente (escluso traffico veicolare):**

**Leq = 50,5 dBA**

**Livello equivalente (incluso traffico veicolare):**

**Leq = 63,6 dBA**

**Ottave 19 day - Leq - Lineare**

<b>Carico stradale:</b>			<b>Livelli statistici:</b>		
<b>Veicoli leggeri</b>	<b>Veicoli pesanti</b>	<b>Veic. equivalenti/ora</b>	<b>L1</b>	<b>L5</b>	<b>L10</b>
113	2	476	60,1	55,4	53,2
			<b>L50</b>	<b>L90</b>	<b>L95</b>
			57,8	45,4	43,2

# SCHEMA MISURE

## Aggiornamento Classificazione Acustica Comune di Vittorio Veneto



Breve Periodo

Notturmo

Condizioni Meteo  Sereno  Pioggia  Neve  Nebbia  Vento > 5 m/s

Località Vittorio Veneto

Data 12/09/2022

Ora Inizio Misura

22:41

Numero Misura 28/40

N° Postazione

R19  
ngt

Identificazione misura

Centro  
assistenziale  
night (2)

LxT3#026

Durata della Misura (s)

900

Fonometro

LD 831  LD LxT1  
 LD LxT2  LD LxT3

A.O.

3210

Tempo di Osservazione

22:36 - 23:01

Software Utilizzato

Noise & Vibration Works 2.10.4

Esecutore rilievo

A. Barbiero  D. Carpanese  A. Celli

Tipologia delle Sorgenti Presenti

Rumore dato principalmente dal traffico veicolare transitante su Via B. Brandolini.

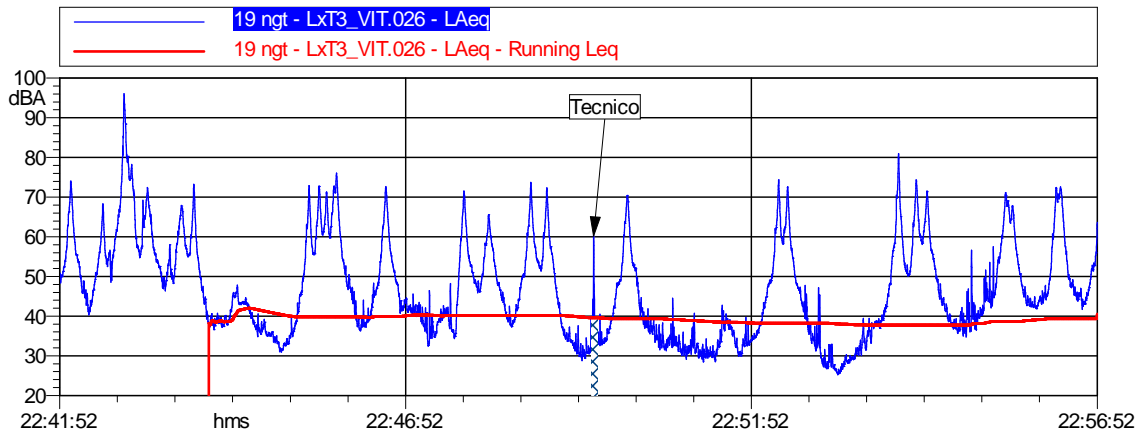
Caratteristiche dell'Area di Rilievo

Area pianeggiante, postazione di rilievo su marciapiede di fronte al "Piccolo Rifugio Fondazione di Culto e Religione" sito in via B. Brandolini 36.

Note Mascherato il rumore provocato dal Tecnico.

Altezza Microfono (m)

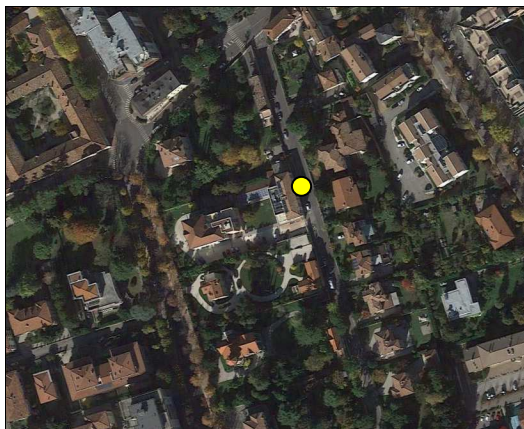
1,5



Descrizione fotografica del rilievo:



Localizzazione del punto di rilievo:



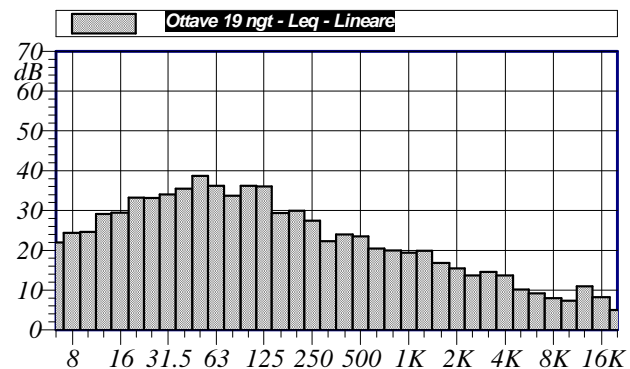
Coordinate U.T.M.: 45° 59' 35" N, 12° 17' 41" E

Livello equivalente (escluso traffico veicolare):

**Leq = 40,5 dBA**

Livello equivalente (incluso traffico veicolare):

**Leq = 67,7 dBA**



Carico stradale:

Veicoli leggeri Veicoli pesanti Veic. equivalenti/ora

37

---

148

Livelli statistici:

L1

L5

L10

47,6

44,9

43,4

L50

L90



L95

44,3

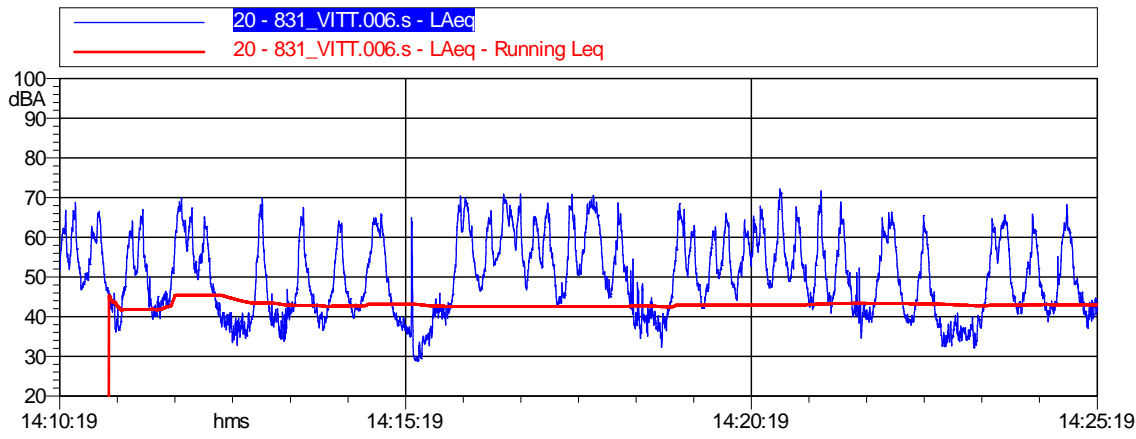
32,5

30,6



<b>SCHEMA MISURE</b>		<b>Aggiornamento Classificazione Acustica Comune di Vittorio Veneto</b>	 
Breve Periodo	Diurno		

<b>Condizioni Meteo</b>		<input checked="" type="checkbox"/> Sereno <input type="checkbox"/> Pioggia <input type="checkbox"/> Neve <input type="checkbox"/> Nebbia <input type="checkbox"/> Vento > 5 m/s				
<b>Località</b>	Vittorio Veneto		<b>Data</b>	28/09/2022	<b>Ora Inizio Misura</b>	14:10
<b>Numero Misura</b>	29/40	<b>N° Postazione</b>	R20	<b>Identificazione misura</b>	ZSC	831#006
<b>Durata della Misura (s)</b>	900	<b>Fonometro</b>		<input checked="" type="checkbox"/> LD 831 <input type="checkbox"/> LD LxT1	<b>A.O.</b>	2976
<b>Tempo di Osservazione</b>	14:05 - 14:30	<b>Software Utilizzato</b>		<input type="checkbox"/> LD LxT2 <input type="checkbox"/> LD LxT3		
<b>Esecutore rilievo</b>	<input checked="" type="checkbox"/> A. Barbiero <input type="checkbox"/> D. Carpanese <input type="checkbox"/> A. Celli					
<b>Tipologia delle Sorgenti Presenti</b>	Rumore dato principalmente dal traffico veicolare transitante su Via XXX Ottobre.					
<b>Caratteristiche dell'Area di Rilievo</b>	Area pianeggiante, postazione di rilievo su fondo erboso nei pressi di via XXX Ottobre.					
<b>Note</b>	Misura effettuata all'interno della ZSC IT3240005 "Perdonanze e corso del Monticano" al fine di valutare il livello acustico della zona.				<b>Altezza Microfono (m)</b>	1,5



**Descrizione fotografica del rilievo:**



**Localizzazione del punto di rilievo:**



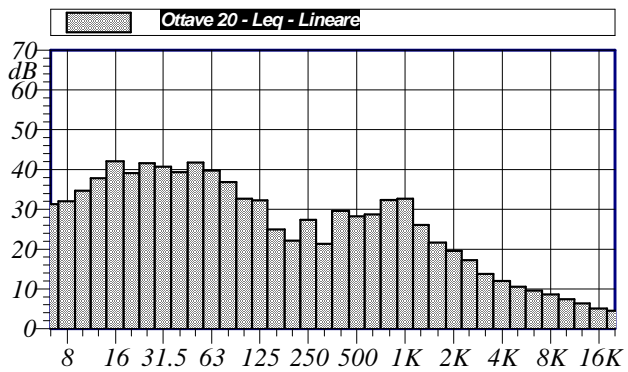
Coordinate U.T.M.: 45° 56' 28" N, 12° 16' 15" E

**Livello equivalente (escluso traffico veicolare):**

**Leq = 43,0 dBA**

**Livello equivalente (incluso traffico veicolare):**

**Leq = 59,0 dBA**



**Carico stradale:**

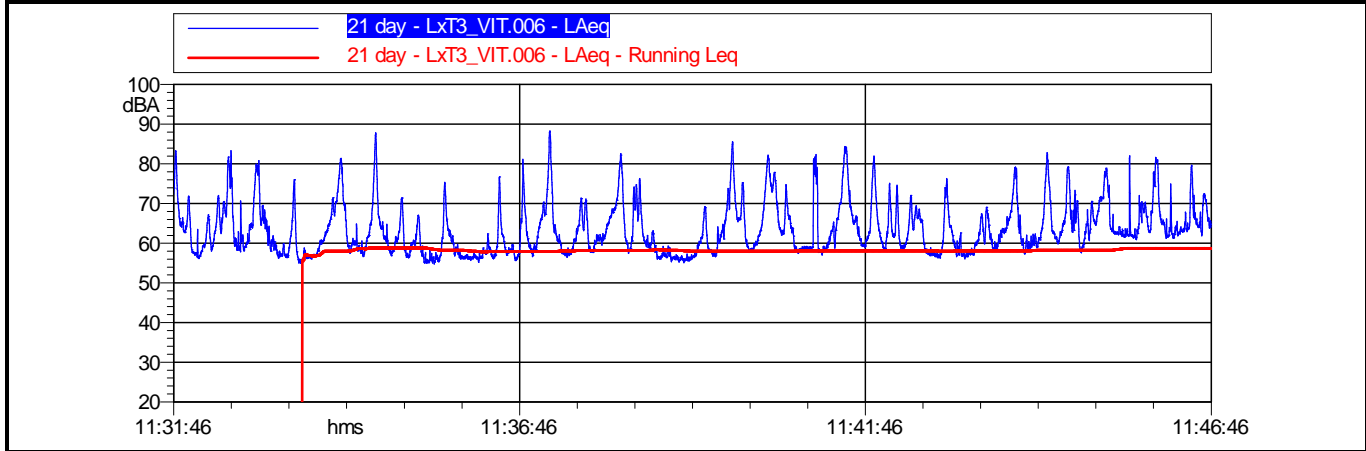
Veicoli leggeri	Veicoli pesanti	Veic. equivalenti/ora
61	5	304

**Livelli statistici:**

L1	L5	L10
52,1	47,5	45,7
L50	L90	L95
49,4	37,7	35,7

<b>SCHEMA MISURE</b>		<b>Aggiornamento Classificazione Acustica Comune di Vittorio Veneto</b>		 AZIENDA CON SISTEMA DI GESTIONE QUALITÀ CERTIFICATO DA DNV GL = ISO 9001 =
Breve Periodo	Diurno			

<b>Condizioni Meteo</b>		<input checked="" type="checkbox"/> Sereno <input type="checkbox"/> Pioggia <input type="checkbox"/> Neve <input type="checkbox"/> Nebbia <input type="checkbox"/> Vento > 5 m/s				
<b>Località</b>	San Giacomo di Veglia, Vittorio Veneto		<b>Data</b>	12/09/2022	<b>Ora Inizio Misura</b>	11:31
<b>Numero Misura</b>	30/40	<b>N° Postazione</b>	R21 day	<b>Identificazione misura</b>	Artigianato 3 day	LxT3#006
<b>Durata della Misura (s)</b>	900	<b>Fonometro</b>		<input type="checkbox"/> LD 831 <input type="checkbox"/> LD LxT1 <input type="checkbox"/> LD LxT2 <input checked="" type="checkbox"/> LD LxT3	<b>A.O.</b>	4551
<b>Tempo di Osservazione</b>	11:26 - 11:51	<b>Software Utilizzato</b>		Noise & Vibration Works 2.10.4		
<b>Esecutore rilievo</b>	<input type="checkbox"/> A. Barbiero <input checked="" type="checkbox"/> D. Carpanese <input type="checkbox"/> A. Celli					
<b>Tipologia delle Sorgenti Presenti</b>		Rumore dato principalmente dall'attività artigianale della Cantina e dal traffico veicolare transitante su Via del Campardo.				
<b>Caratteristiche dell'Area di Rilievo</b>		Area pianeggiante, postazione di rilievo su fondo asfaltato a sud della Cantina di Vittorio Veneto sita in Via del Campardo 3.				
<b>Note</b>	Misura eseguita a sud della Cantina di Vittorio Veneto sita in Via del Campardo 3.				<b>Altezza Microfono (m)</b>	1,5



**Descrizione fotografica del rilievo:**



**Localizzazione del punto di rilievo:**



Coordinate U.T.M.: 45° 57' 15" N, 12° 19' 30" E

**Livello equivalente (escluso traffico veicolare):**

Leq = 58,8 dBA

**Livello equivalente (incluso traffico veicolare):**

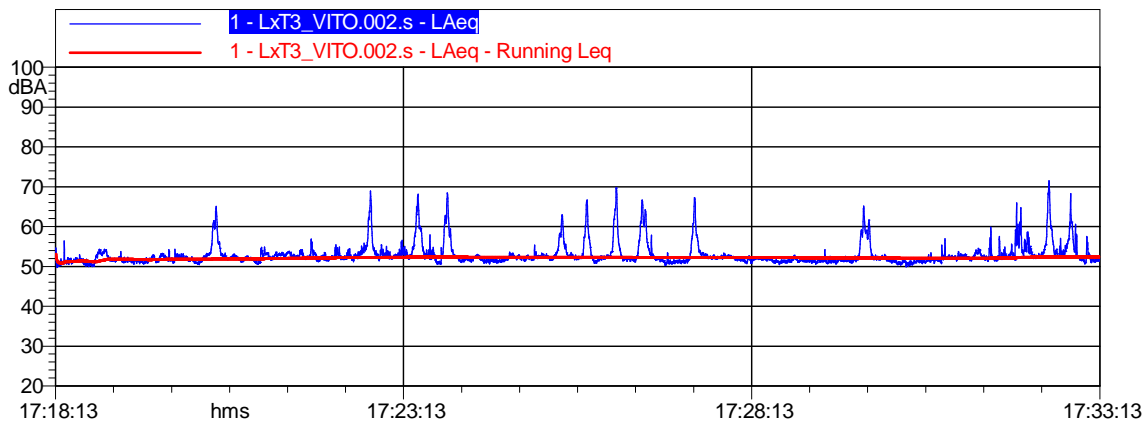
Leq = 70,3 dBA

**Ottave 21 day - Leq - Lineare**

<b>Carico stradale:</b>			<b>Livelli statistici:</b>		
<b>Veicoli leggeri</b>	<b>Veicoli pesanti</b>	<b>Veic. equivalenti/ora</b>	<b>L1</b>	<b>L5</b>	<b>L10</b>
36	26	456	63,6	62,4	61,5
			<b>L50</b>	<b>L90</b>	<b>L95</b>
			61,9	56,9	56,4

<b>SCHEMA MISURE</b>		<b>Aggiornamento Classificazione Acustica Comune di Vittorio Veneto</b>	 
Breve Periodo	Diurno		

<b>Condizioni Meteo</b>		<input checked="" type="checkbox"/> Sereno <input type="checkbox"/> Pioviggia <input type="checkbox"/> Neve <input type="checkbox"/> Nebbia <input type="checkbox"/> Vento > 5 m/s					
<b>Località</b>	San Giacomo di Veglia, Vittorio Veneto		<b>Data</b>	11/04/2023	<b>Ora Inizio Misura</b>	17:18	
<b>Numero Misura</b>	31/40	<b>N° Postazione</b>	R21 day bis	<b>Identificazione misura</b>		Artigianato day bis (3)	LxT3#002
<b>Durata della Misura (s)</b>	900	<b>Fonometro</b>		<input type="checkbox"/> LD 831 <input type="checkbox"/> LD LxT1	<b>A.O.</b>	780	
<b>Tempo di Osservazione</b>	17:13 - 17:38	<b>Software Utilizzato</b>		<input type="checkbox"/> LD LxT2 <input checked="" type="checkbox"/> LD LxT3			
<b>Esecutore rilievo</b>		<input type="checkbox"/> A. Barbiero <input checked="" type="checkbox"/> D. Carpanese <input type="checkbox"/> A. Celli					
<b>Tipologia delle Sorgenti Presenti</b>		Rumore dato principalmente dall'attività artigianale della Cantina, dal traffico veicolare transigente su Via del Campardo e dal traffico in lontananza.					
<b>Caratteristiche dell'Area di Rilievo</b>		Area pianeggiante, postazione di rilievo su fondo asfaltato a sud della Cantina di Vittorio Veneto sita in Via del Campardo 3.					
<b>Note</b>	Misura eseguita in orario diverso da quello del traffico di punta per valutare la conformità ai limiti della classe acustica circostante.			<b>Altezza Microfono (m)</b>		1,5	



**Descrizione fotografica del rilievo:**



**Localizzazione del punto di rilievo:**



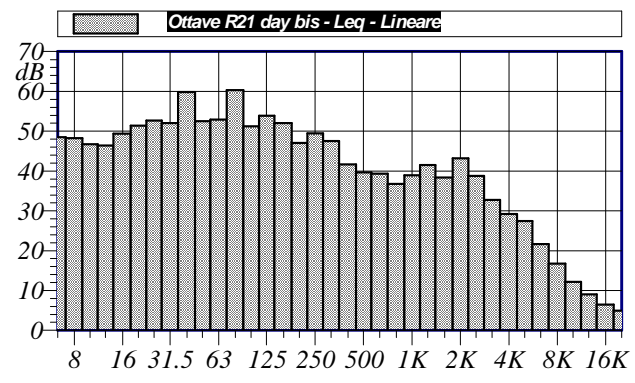
Coordinate U.T.M.: 45° 57' 15" N, 12° 19' 30" E

**Livello equivalente (escluso traffico veicolare):**

**Leq = 52,4 dBA**

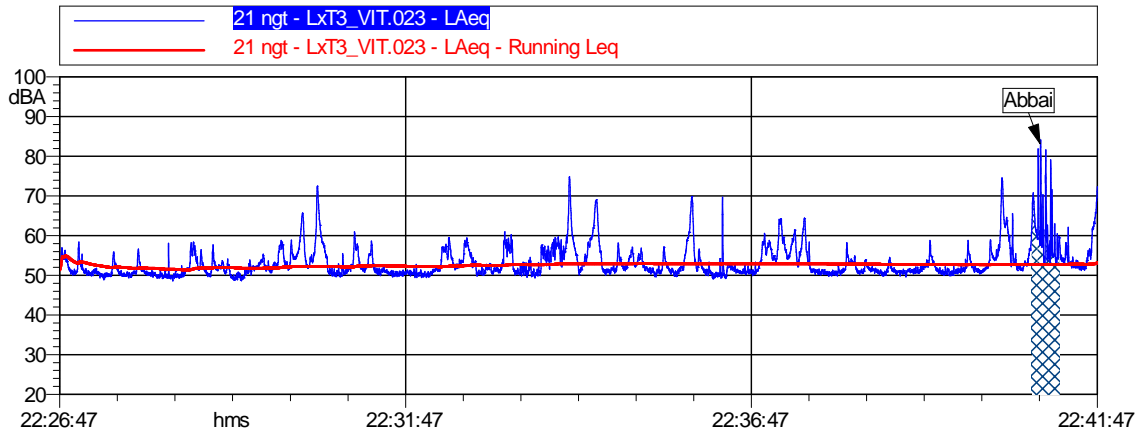
**Livello equivalente (incluso traffico veicolare):**

**Leq = 54,8 dBA**



<b>Carico stradale:</b>			<b>Livelli statistici:</b>		
<b>Veicoli leggeri</b>	<b>Veicoli pesanti</b>	<b>Veic. equivalenti/ora</b>	<b>L1</b>	<b>L5</b>	<b>L10</b>
11	1	56	56,4	53,9	53,3
			<b>L50</b>	<b>L90</b>	<b>L95</b>
			52,0	51,1	50,9

<b>Condizioni Meteo</b>		<input checked="" type="checkbox"/> Sereno <input type="checkbox"/> Pioggia <input type="checkbox"/> Neve <input type="checkbox"/> Nebbia <input type="checkbox"/> Vento > 5 m/s				
<b>Località</b>	San Giacomo di Veglia, Vittorio Veneto		<b>Data</b>	12/09/2022	<b>Ora Inizio Misura</b>	22:26
<b>Numero Misura</b>	32/40	<b>N° Postazione</b>	R21 ngt	<b>Identificazione misura</b>	Artigianato 3 ngt	Lxt3#023
<b>Durata della Misura (s)</b>	900	<b>Fonometro</b>		<input type="checkbox"/> LD 831 <input type="checkbox"/> LD LxT1 <input type="checkbox"/> LD LxT2 <input checked="" type="checkbox"/> LD LxT3	<b>A.O.</b>	4551
<b>Tempo di Osservazione</b>	22:21 - 22:46		<b>Software Utilizzato</b>		Noise & Vibration Works 2.10.4	
<b>Esecutore rilievo</b>	<input type="checkbox"/> A. Barbiero <input checked="" type="checkbox"/> D. Carpanese <input type="checkbox"/> A. Celli					
<b>Tipologia delle Sorgenti Presenti</b>		Rumore dato principalmente dall'attività artigianale della Cantina, dal traffico veicolare transigente su Via del Campardo e dal traffico in lontananza.				
<b>Caratteristiche dell'Area di Rilievo</b>		Area pianeggiante, postazione di rilievo su fondo asfaltato a sud della Cantina di Vittorio Veneto sita in Via del Campardo 3.				
<b>Note</b>	Mascherato il rumore provocato dagli abbaei dei cani.				<b>Altezza Microfono (m)</b>	1,5



**Descrizione fotografica del rilievo:**



**Localizzazione del punto di rilievo:**



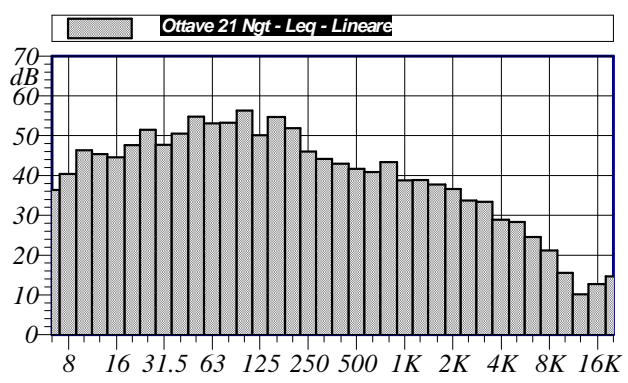
Coordinate U.T.M.: 45° 57' 15" N, 12° 19' 30" E

**Livello equivalente (escluso traffico veicolare):**

**Leq = 53,3 dBA**

**Livello equivalente (incluso traffico veicolare):**

**Leq = 56,3 dBA**



**Carico stradale:**

Veicoli leggeri	Veicoli pesanti	Veic. equivalenti/ora
6	---	24

**Livelli statistici:**

L1	L5	L10
59,5	57,2	55,7
L50	L90	L95
52,0	50,4	50,1

# SCHEMA MISURE

**Aggiornamento Classificazione Acustica  
Comune di Vittorio Veneto**



Breve Periodo

Diurno

**Condizioni Meteo**  Sereno  Pioggia  Neve  Nebbia  Vento > 5 m/s

**Località** Fadalto di Vittorio Veneto **Data** 28/09/2022 **Ora Inizio Misura** 10:30

**Numero Misura** 33/40 **N° Postazione** R22 **Identificazione misura** Centrale idroelettrica (2) 831#002

**Durata della Misura (s)** 900 **Fonometro**  LD 831  LD LxT1  LD LxT2  LD LxT3 **A.O.** 2519

**Tempo di Osservazione** 10:25 - 10:50 **Software Utilizzato** Noise & Vibration Works 2.10.4

**Esecutore rilievo**  A. Barbiero  D. Carpanese  A. Celli

**Tipologia delle Sorgenti Presenti** Rumore dato principalmente dal traffico veicolare transante sulla S.S. 51, l'autostrada A27 e dall'attività della centrale idroelettrica.

**Caratteristiche dell'Area di Rilievo** Area pianeggiante, postazione di rilievo su fondo asfaltato di fronte alla centrale idroelettrica "ENEL GREEN Power".

**Note** Mascherato il rumore provocato dalle voci dei passanti e dagli abbai dei cani. **Altezza Microfono (m)** 1,5



**Descrizione fotografica del rilievo:**



**Localizzazione del punto di rilievo:**



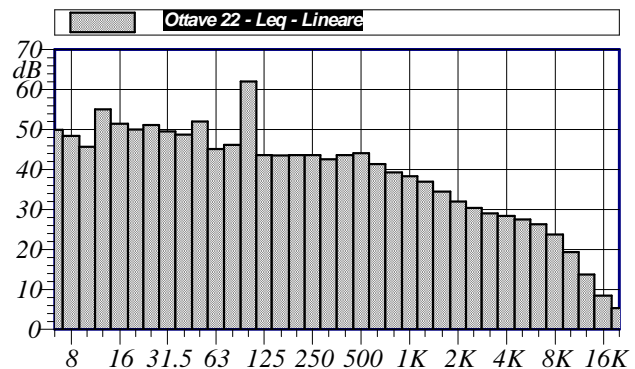
Coordinate U.T.M.: 46° 04' 06" N, 12° 19' 44" E

**Livello equivalente (escluso traffico veicolare):**

**Leq = 49,7 dBA**

**Livello equivalente (incluso traffico veicolare):**

**Leq = 53,2 dBA**



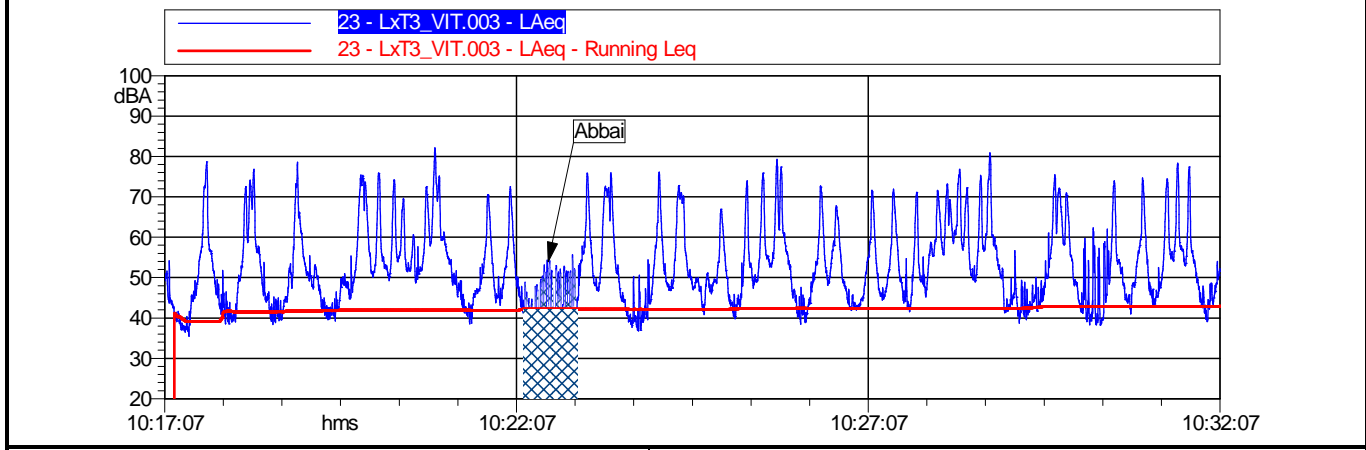
**Carico stradale:**

Veicoli leggeri	Veicoli pesanti	Veic. equivalenti/ora
4	---	16

**Livelli statistici:**

L1	L5	L10
52,6	51,0	50,6
L50	L90	L95
49,8	48,8	48,6

<b>Condizioni Meteo</b>		<input checked="" type="checkbox"/> Sereno <input type="checkbox"/> Pioggia <input type="checkbox"/> Neve <input type="checkbox"/> Nebbia <input type="checkbox"/> Vento > 5 m/s				
<b>Località</b>	Carpesica di Vittorio Veneto		<b>Data</b>	12/09/2022	<b>Ora Inizio Misura</b>	10:17
<b>Numero Misura</b>	34/40	<b>N° Postazione</b>	R23	<b>Identificazione misura</b>	Artigianato 1	LxT3#003
<b>Durata della Misura (s)</b>	900	<b>Fonometro</b>		<input type="checkbox"/> LD 831 <input type="checkbox"/> LD LxT1 <input type="checkbox"/> LD LxT2 <input checked="" type="checkbox"/> LD LxT3	<b>A.O.</b>	2768
<b>Tempo di Osservazione</b>	10:12 - 10:37	<b>Software Utilizzato</b>		Noise & Vibration Works 2.10.4		
<b>Esecutore rilievo</b>	<input type="checkbox"/> A. Barbiero <input checked="" type="checkbox"/> D. Carpanese <input type="checkbox"/> A. Celli					
<b>Tipologia delle Sorgenti Presenti</b>	Rumore dato principalmente dal traffico veicolare transitante su Via G. Giardino e dalle attività artigianali.					
<b>Caratteristiche dell'Area di Rilievo</b>	Area pianeggiante, postazione di rilievo su asfalto nei pressi dei magazzini della Cantina "Vini Tonon".					
<b>Note</b>	Mascherato il rumore provocato dagli abbaei dei cani.				<b>Altezza Microfono (m)</b>	1,5



**Descrizione fotografica del rilievo:**



**Localizzazione del punto di rilievo:**



Coordinate U.T.M.: 45°56'43.08"N, 12°17'31.12"E

**Livello equivalente (escluso traffico veicolare):**

Leq = 43,0 dBA

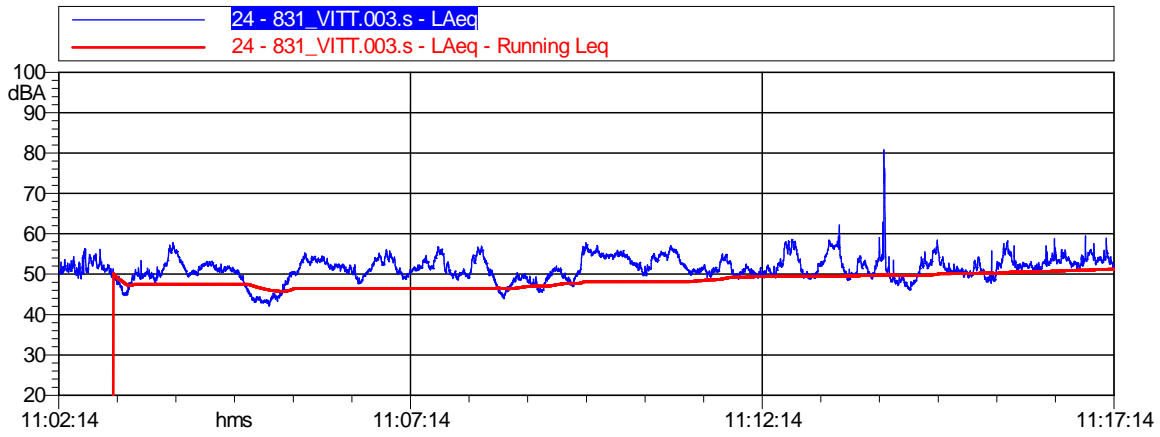
**Livello equivalente (incluso traffico veicolare):**

Leq = 64,5 dBA

**Ottave 23 - Leq - Lineare**

<b>Carico stradale:</b>			<b>Livelli statistici:</b>		
<b>Veicoli leggeri</b>	<b>Veicoli pesanti</b>	<b>Veic. equivalenti/ora</b>	<b>L1</b>	<b>L5</b>	<b>L10</b>
54	6	288	50,1	46,6	45,4
			<b>L50</b>	<b>L90</b>	<b>L95</b>
			41,8	39,0	38,0

<b>Condizioni Meteo</b> <input checked="" type="checkbox"/> Sereno <input type="checkbox"/> Pioggia <input type="checkbox"/> Neve <input type="checkbox"/> Nebbia <input type="checkbox"/> Vento > 5 m/s						
<b>Località</b>	Nove, Vittorio Veneto		<b>Data</b>	28/09/2022	<b>Ora Inizio Misura</b>	11:02
<b>Numero Misura</b>	35/40	<b>N° Postazione</b>	R24	<b>Identificazione misura</b>		Centrale idroelettrica (3) 831#003
<b>Durata della Misura (s)</b>	900	<b>Fonometro</b>		<input checked="" type="checkbox"/> LD 831 <input type="checkbox"/> LD LxT1	<b>A.O.</b>	814
<b>Tempo di Osservazione</b>	10:57 - 11:22	<b>Software Utilizzato</b>		<input type="checkbox"/> LD LxT2 <input type="checkbox"/> LD LxT3		
<b>Esecutore rilievo</b>	<input checked="" type="checkbox"/> A. Barbiero <input type="checkbox"/> D. Carpanese <input type="checkbox"/> A. Celli					
<b>Tipologia delle Sorgenti Presenti</b>	Rumore dato principalmente dal traffico sulla A27 e sulla SS51 e dall'attività della centralina.					
<b>Caratteristiche dell'Area di Rilievo</b>	Area pianeggiante, postazione di rilievo su fondo asfaltato nei pressi della centrale idroelettrica di Nove.					
<b>Note</b>	Misura eseguita nei pressi della centrale idroelettrica di Nove.				<b>Altezza Microfono (m)</b>	1,5



**Descrizione fotografica del rilievo:**



**Localizzazione del punto di rilievo:**



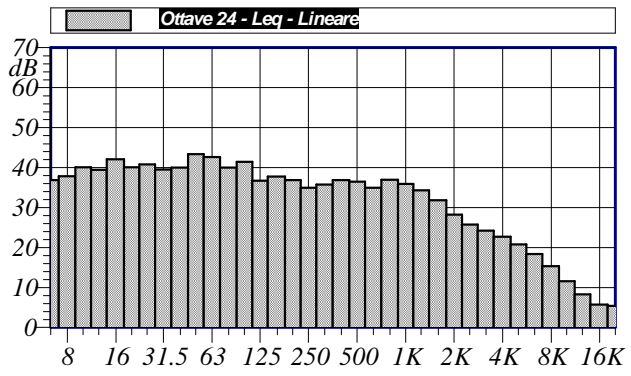
Coordinate U.T.M.: 46° 02' 10" N, 12° 18' 27" E

**Livello equivalente (escluso traffico veicolare):**

**Leq = 51,2 dBA**

**Livello equivalente (incluso traffico veicolare):**

**Leq = 53,3 dBA**



**Carico stradale:**

Veicoli leggeri	Veicoli pesanti	Veic. equivalenti/ora
1	---	4

**Livelli statistici:**

L1	L5	L10
56,5	54,9	53,8
L50	L90	L95
51,3	47,7	45,9

# SCHEMA MISURE

## Aggiornamento Classificazione Acustica Comune di Vittorio Veneto



Breve Periodo

Diurno

Condizioni Meteo  Sereno  Pioggia  Neve  Nebbia  Vento > 5 m/s

Località Vittorio Veneto Data 28/09/2022 Ora Inizio Misura 12:04

Numero Misura 36/40 N° Postazione R25 Identificazione misura ZPS e ZSC LxT2#002

Durata della Misura (s) 900 Fonometro  LD 831  LD LxT1  LD LxT2  LD LxT3 A.O. 143

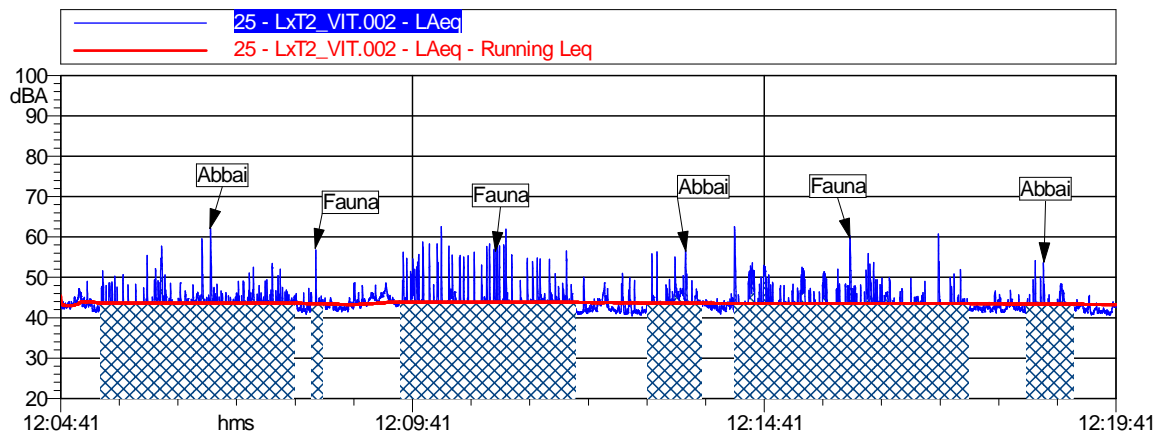
Tempo di Osservazione 11:59 - 12:24 Software Utilizzato Noise & Vibration Works 2.10.4

Esecutore rilievo  A. Barbiero  D. Carpanese  A. Celli

Tipologia delle Sorgenti Presenti Rumore dato principalmente dal traffico in lontananza transitante sulla A27 e la S.S. n.51.

Caratteristiche dell'Area di Rilievo Area pianeggiante, postazione di rilievo su fondo inerbito.

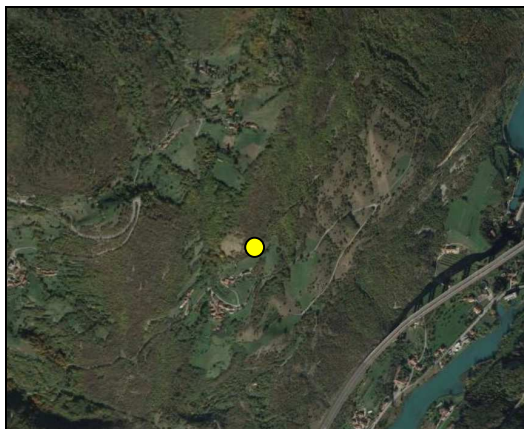
Note Misura effettuata all'interno della ZSC IT3230025 "Gruppo del Visentin: M. Faverghera - M. Cor" corrispondente alla ZPS IT3240024 "Dorsale prealpina tra Valdobbiadene e Serravalle" al fine di valutare il livello acustico della zona tutelata. Mascherato il rumore provocato dagli abbaei dei cani e dalla fauna locale. Altezza Microfono (m) 1,5



### Descrizione fotografica del rilievo:



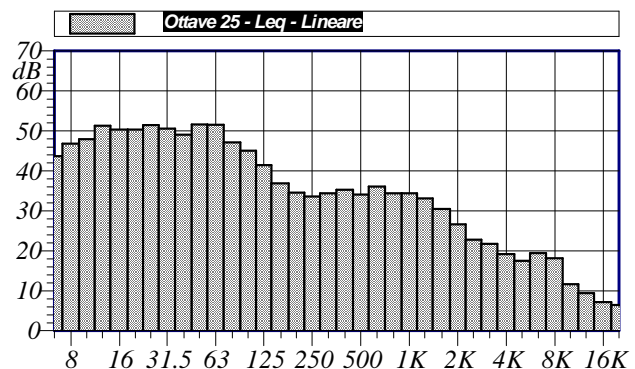
### Localizzazione del punto di rilievo:



Coordinate U.T.M.: 46° 01' 46" N, 12° 17' 23" E

### Livello equivalente (in assenza di traffico veicolare):

**Leq = 43,2 dBA**



### Carico stradale:

Veicoli leggeri	Veicoli pesanti	Veic. equivalenti/ora
---	---	---

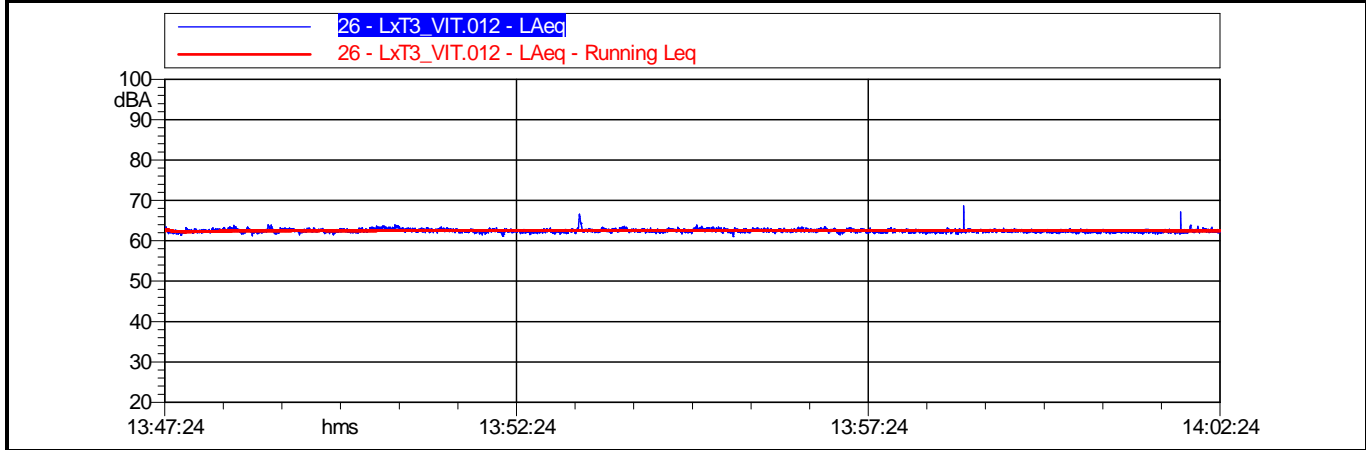
### Livelli statistici:

L1	L5	L10
54,8	49,1	46,6
L50	L90	L95
43,0	41,6	41,3




<b>SCHEMA MISURE</b>		<b>Aggiornamento Classificazione Acustica Comune di Vittorio Veneto</b>		 AZIENDA CON SISTEMA DI GESTIONE QUALITÀ CERTIFICATO DA DNV GL = ISO 9001 =
Breve Periodo	Diurno			

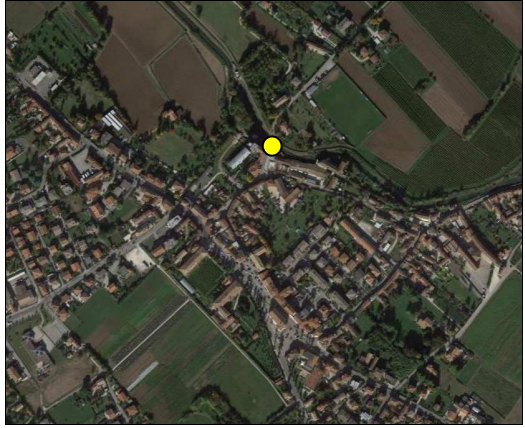
<b>Condizioni Meteo</b> <input checked="" type="checkbox"/> Sereno <input type="checkbox"/> Pioggia <input type="checkbox"/> Neve <input type="checkbox"/> Nebbia <input type="checkbox"/> Vento > 5 m/s						
<b>Località</b>	San Giacomo di Veglia, Vittorio Veneto		<b>Data</b>	12/09/2022	<b>Ora Inizio Misura</b>	13:47
<b>Numero Misura</b>	37/40	<b>N° Postazione</b>	R26	<b>Identificazione misura</b>		Centrale idroelettrica 4 LxT3#012
<b>Durata della Misura (s)</b>	900	<b>Fonometro</b>		<input type="checkbox"/> LD 831 <input type="checkbox"/> LD LxT1	<input type="checkbox"/> LD LxT2 <input checked="" type="checkbox"/> LD LxT3	<b>A.O.</b> 2428
<b>Tempo di Osservazione</b>	13:42 - 14:07		<b>Software Utilizzato</b>		Noise & Vibration Works 2.10.4	
<b>Esecutore rilievo</b>	<input type="checkbox"/> A. Barbiero <input checked="" type="checkbox"/> D. Carpanese <input type="checkbox"/> A. Celli					
<b>Tipologia delle Sorgenti Presenti</b>		Rumore dato principalmente dall'attività dell'impianto microidroelettrico ex-Farina.				
<b>Caratteristiche dell'Area di Rilievo</b>		Area pianeggiante, postazione di rilievo su fondo asfaltato su argine in prossimità della centrale microidroelettrica ex-Farina.				
<b>Note</b>	Misura eseguita nei pressi della centrale microidroelettrica ex-Farina.			<b>Altezza Microfono (m)</b>	1,5	



**Descrizione fotografica del rilievo:**



**Localizzazione del punto di rilievo:**




Coordinate U.T.M.: 45° 57' 58" N, 12° 19' 23" E

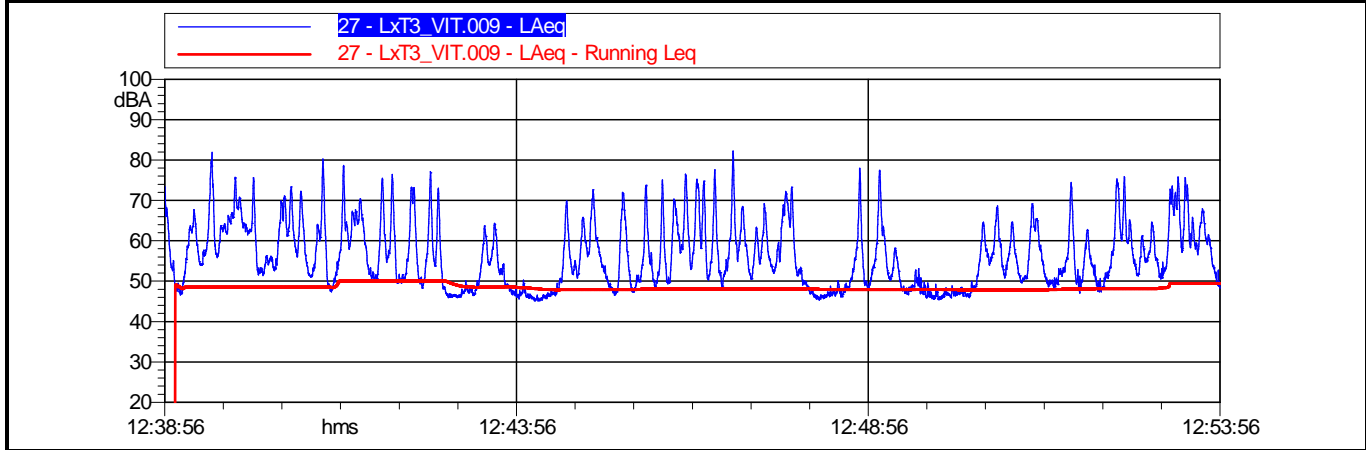
**Livello equivalente (in assenza di traffico veicolare):**

**Leq = 62,5 dBA**

<b>Carico stradale:</b>			<b>Livelli statistici:</b>		
<b>Veicoli leggeri</b>	<b>Veicoli pesanti</b>	<b>Veic. equivalenti/ora</b>	<b>L1</b>	<b>L5</b>	<b>L10</b>
---	---	---	63,5	63,1	62,9
			<b>L50</b>	<b>L90</b>	<b>L95</b>
			62,5	62,1	62,0

<b>SCHEMA MISURE</b>		<b>Aggiornamento Classificazione Acustica Comune di Vittorio Veneto</b>		 AZIENDA CON SISTEMA DI GESTIONE QUALITÀ CERTIFICATO DA DNV GL = ISO 9001 =
Breve Periodo	Diurno			

<b>Condizioni Meteo</b> <input checked="" type="checkbox"/> Sereno <input type="checkbox"/> Pioggia <input type="checkbox"/> Neve <input type="checkbox"/> Nebbia <input type="checkbox"/> Vento > 5 m/s					
<b>Località</b>	San Giacomo di Veglia, Vittorio Veneto	<b>Data</b>	12/09/2022	<b>Ora Inizio Misura</b>	12:38
<b>Numero Misura</b>	38/40	<b>N° Postazione</b>	R27	<b>Identificazione misura</b>	Zona Industriale 3 LxT3#009
<b>Durata della Misura (s)</b>	900	<b>Fonometro</b>		<input type="checkbox"/> LD 831 <input type="checkbox"/> LD LxT1 <input type="checkbox"/> LD LxT2 <input checked="" type="checkbox"/> LD LxT3	<b>A.O.</b> 780
<b>Tempo di Osservazione</b>	12:33 - 12:58	<b>Software Utilizzato</b>		Noise & Vibration Works 2.10.4	
<b>Esecutore rilievo</b>	<input type="checkbox"/> A. Barbiero <input checked="" type="checkbox"/> D. Carpanese <input type="checkbox"/> A. Celli				
<b>Tipologia delle Sorgenti Presenti</b>	Rumore dato principalmente dal traffico veicolare transitante su Via Podgora e dalle attività industriali.				
<b>Caratteristiche dell'Area di Rilievo</b>	Area pianeggiante, postazione di rilievo su fondo asfaltato nei pressi dell'azienda "Silca", sita a sud della zona industriale Prealpi.				
<b>Note</b>	Misura eseguita a sud della zona industriale Prealpi, nei pressi dell'azienda "Silca".	<b>Altezza Microfono (m)</b>		1,5	



**Descrizione fotografica del rilievo:**

**Localizzazione del punto di rilievo:**

Coordinate U.T.M.: 45° 56' 44" N, 12° 19' 10" E

**Livello equivalente (escluso traffico veicolare):**

Leq = 49,4 dBA

**Livello equivalente (incluso traffico veicolare):**

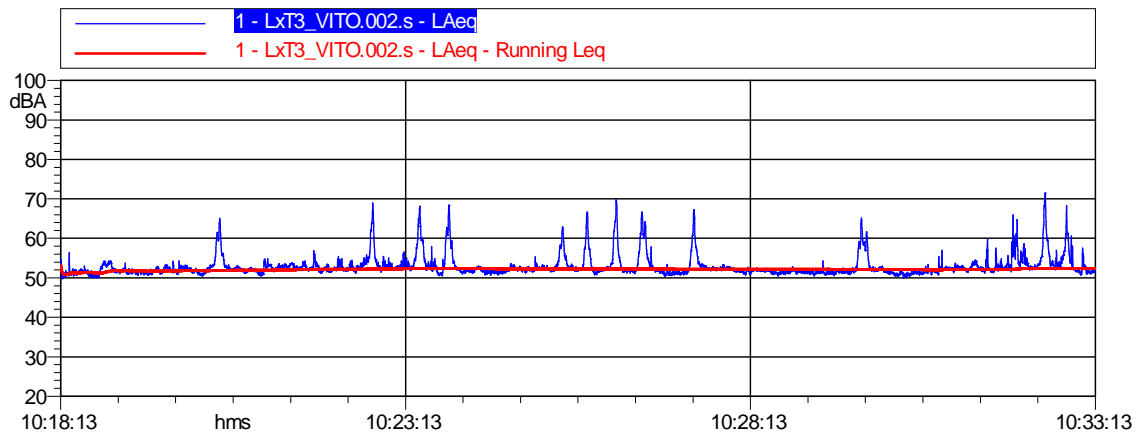
Leq = 64,3 dBA

**Ottave 27 - Leq - Lineare**

<b>Carico stradale:</b>			<b>Livelli statistici:</b>		
<b>Veicoli leggeri</b>	<b>Veicoli pesanti</b>	<b>Veic. equivalenti/ora</b>	<b>L1</b>	<b>L5</b>	<b>L10</b>
93	9	480	55,2	52,2	50,8
			<b>L50</b>	<b>L90</b>	<b>L95</b>
			47,5	46,1	45,8

<b>SCHEMA MISURE</b>		<b>Aggiornamento Classificazione Acustica Comune di Vittorio Veneto</b>	  AZIENDA CON SISTEMA DI GESTIONE QUALITÀ CERTIFICATO DA DNV GL = ISO 9001 =
Breve Periodo	Diurno		

<b>Condizioni Meteo</b>		<input checked="" type="checkbox"/> Sereno <input type="checkbox"/> Pioviggia <input type="checkbox"/> Neve <input type="checkbox"/> Nebbia <input type="checkbox"/> Vento > 5 m/s				
<b>Località</b>	San Giacomo di Veglia, Vittorio Veneto		<b>Data</b>	11/04/2023	<b>Ora Inizio Misura</b>	10:18
<b>Numero Misura</b>	39/40	<b>N° Postazione</b>	R21 day bis	<b>Identificazione misura</b>		Artigianato day bis (3)
<b>Durata della Misura (s)</b>	900	<b>Fonometro</b>		<input type="checkbox"/> LD 831 <input type="checkbox"/> LD LxT1 <input type="checkbox"/> LD LxT2 <input checked="" type="checkbox"/> LD LxT3	<b>A.O.</b>	780
<b>Tempo di Osservazione</b>	10:13 - 10:38		<b>Software Utilizzato</b>		Noise & Vibration Works 2.10.4	
<b>Esecutore rilievo</b>		<input type="checkbox"/> A. Barbiero <input checked="" type="checkbox"/> D. Carpanese <input type="checkbox"/> A. Celli				
<b>Tipologia delle Sorgenti Presenti</b>		Rumore dato principalmente dall'attività artigianale della Cantina, dal traffico veicolare transigente su Via del Campardo e dal traffico in lontananza.				
<b>Caratteristiche dell'Area di Rilievo</b>		Area pianeggiante, postazione di rilievo su fondo asfaltato a sud della Cantina di Vittorio Veneto sita in Via del Campardo 3.				
<b>Note</b>	Misura eseguita senza il traffico dell'orario di punta per confermare il rispetto della classe III.				<b>Altezza Microfono (m)</b>	1,5



**Descrizione fotografica del rilievo:**



**Localizzazione del punto di rilievo:**



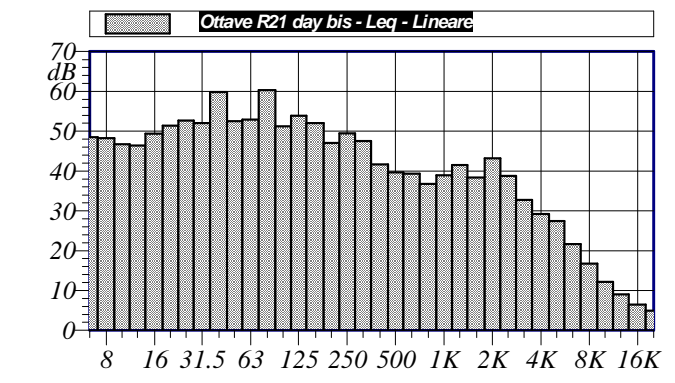
Coordinate U.T.M.: 45° 57' 15" N, 12° 19' 30" E

**Livello equivalente (escluso traffico veicolare):**



**Leq = 52,4 dBA**

**Livello equivalente (incluso traffico veicolare):**

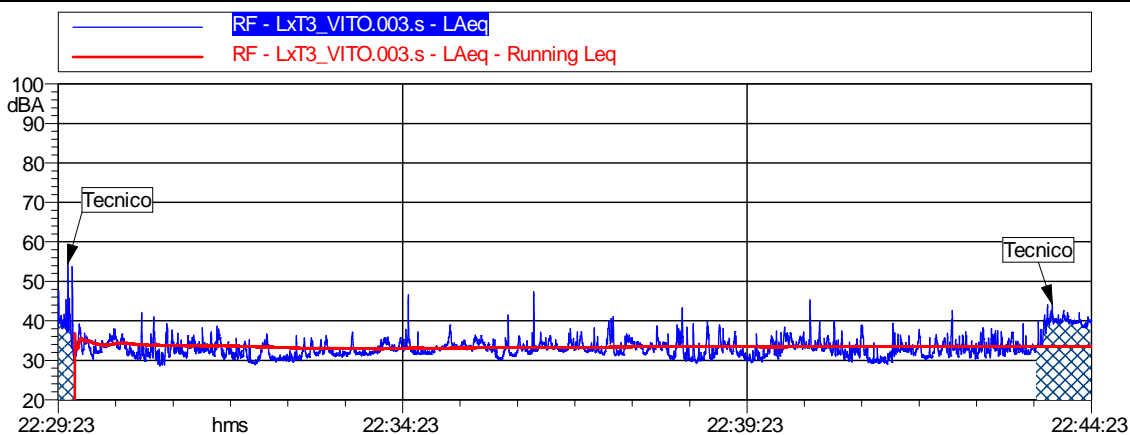
**Leq = 54,8 dBA**



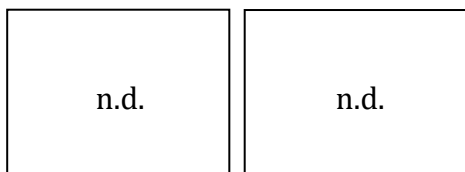
<b>Carico stradale:</b>			<b>Livelli statistici:</b>		
<b>Veicoli leggeri</b>	<b>Veicoli pesanti</b>	<b>Veic. equivalenti/ora</b>	<b>L1</b>	<b>L5</b>	<b>L10</b>
11	1	56	56,4	53,9	53,3
			<b>L50</b>	<b>L90</b>	<b>L95</b>
			52,0	51,1	50,9

<b>SCHEMA MISURE</b>		<b>Aggiornamento Classificazione Acustica Comune di Vittorio Veneto</b>		 AZIENDA CON SISTEMA DI GESTIONE QUALITÀ CERTIFICATO DA DNV GL = ISO 9001 =
Breve Periodo	Diurno			

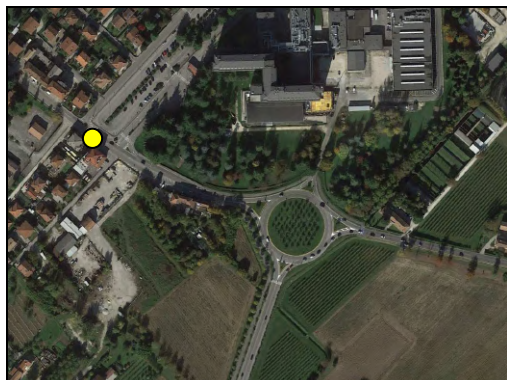
<b>Condizioni Meteo</b> <input checked="" type="checkbox"/> Sereno <input type="checkbox"/> Pioggia <input type="checkbox"/> Neve <input type="checkbox"/> Nebbia <input type="checkbox"/> Vento > 5 m/s							
<b>Località</b>	Costa, Vittorio Veneto		<b>Data</b>	11/04/2023	<b>Ora Inizio Misura</b>	22:29	
<b>Numero Misura</b>	40/40	<b>N° Postazione</b>	RFbis	<b>Identificazione misura</b>		Interno Casa Privata S.P. n.422	LxT3#003
<b>Durata della Misura (s)</b>	900	<b>Fonometro</b>		<input type="checkbox"/> LD 831 <input type="checkbox"/> LD LxT1	<input type="checkbox"/> LD LxT2 <input checked="" type="checkbox"/> LD LxT3	<b>A.O.</b>	780
<b>Tempo di Osservazione</b>	22:24 - 22:49		<b>Software Utilizzato</b>		Noise & Vibration Works 2.10.4		
<b>Esecutore rilievo</b>	<input type="checkbox"/> A. Barbiero <input checked="" type="checkbox"/> D. Carpanese <input type="checkbox"/> A. Celli						
<b>Tipologia delle Sorgenti Presenti</b>			Rumore dato principalmente dal traffico veicolare esterno transitante sulla S.P. n.422.				
<b>Caratteristiche dell'Area di Rilievo</b>			Area pianeggiante, postazione di rilievo su pavimentazione in piastrelle al centro della stanza più esposta al traffico del ricettore a carattere abitativo sito in Via C. Forlanini 26.				
<b>Note</b>	Mascherato il rumore provocato dal tecnico. Misura effettuata per verificare il rispetto dei limiti imposti per legge all'interno dei ricettori a carattere abitativo posti in prossimità di infrastrutture stradali (Leq notturno deve essere < 40 dBA).			<b>Altezza Microfono (m)</b>		1,5	



**Descrizione fotografica del rilievo:**



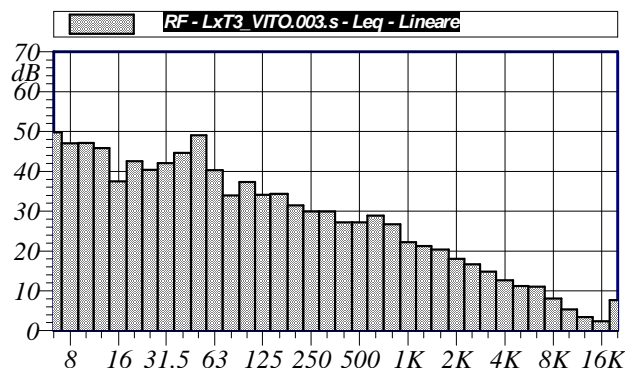
**Localizzazione del punto di rilievo:**



Coordinate U.T.M.: 45°59'11.24"N, 12°19'3.38"E

**Livello equivalente (traffico veicolare esterno):**

**Leq = 33,4 dBA**



**Carico stradale:**

Veicoli leggeri	Veicoli pesanti	Veic. equivalenti/ora
---	---	---

**Livelli statistici:**

L1	L5	L10
38,9	36,3	35,4
L50	L90	L95
32,7	30,6	30,2

## ALLEGATO 2 - Schede dei rilievi fonometrici di lungo periodo

# SCHEDA MISURE

Lungo Periodo

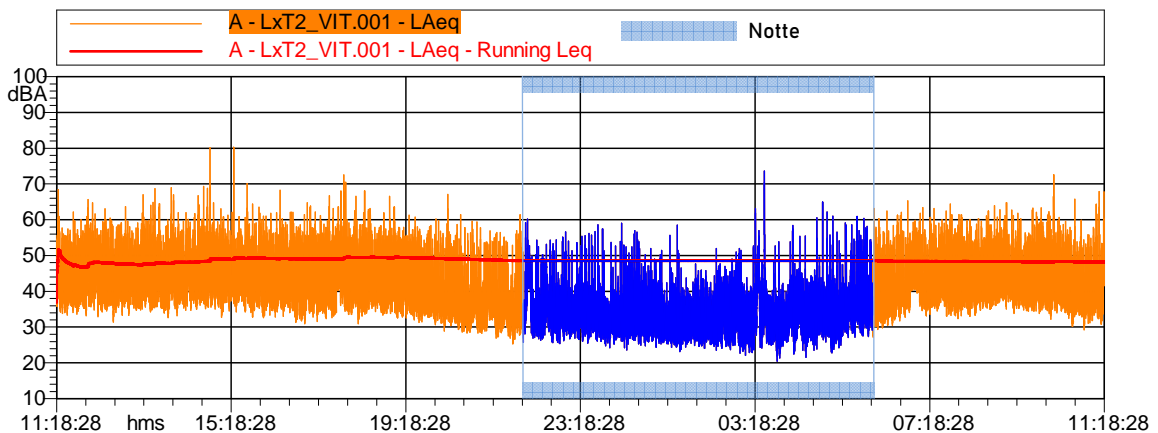
24 ore

Aggiornamento Classificazione  
Acustica Comune di Vittorio Veneto

**dB**Ambiente  
ACUSTICA | SICUREZZA | ILLUMINAZIONE | CARTOGRAFIA

  
 AZIENDA CON SISTEMA  
 DI GESTIONE QUALITÀ  
 CERTIFICATO DA DNV GL  
 = ISO 9001 =

N° Postazione	A	Data	22-23/09/2022	Località	Nove - San Floriano		
Ora Inizio Misura	11:18	Durata (s)	86.400	Nome file	LxT2#001 - A	A.O.	3669
Fonometro	<input type="checkbox"/> LD 831C <input type="checkbox"/> LD 831G <input type="checkbox"/> LD 831dB <input type="checkbox"/> LD 831eA <input type="checkbox"/> LD 831Ch <input type="checkbox"/> LD LxT1 <input checked="" type="checkbox"/> LD LxT2 <input type="checkbox"/> LD LxT3 <input type="checkbox"/> LD LxT.F			Software Utilizzato	Noise & Vibration Works 2.10.3		
Condizioni Meteo	<input checked="" type="checkbox"/> Sereno <input type="checkbox"/> Pioggia <input type="checkbox"/> Neve <input type="checkbox"/> Nebbia <input checked="" type="checkbox"/> Vento > 5 m/s						
Esecutore rilievo	<input type="checkbox"/> A. Barbiero <input type="checkbox"/> A. Celli <input checked="" type="checkbox"/> D. Carpanese				Altezza Microfono (m)	4,5	
Tipologia delle Sorgenti Presenti	Veicoli leggeri e pesanti transitanti sull'Autostrada A27 "D'Alemagna".						
Caratteristiche dell'Area di Rilievo	Fonometro posizionato su verde privato. La pavimentazione risultava pianeggiante e costituita da manto erboso nei pressi dell'abitazione sita in via Nove Alto. L'autostrada A27 è a ca. 145 m dalla postazione di misura.						
Note	---						



## Descrizione fotografica del rilievo:



## Localizzazione del punto di rilievo:



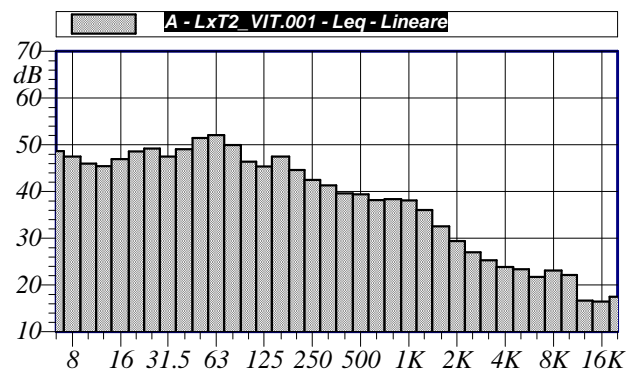
Coordinate U.T.M.: 46° 3'9.93"N, 12°18'59.72"E

## Livello equivalente diurno:

**Leq = 48,2 dBA**

## Livello equivalente notturno:

**Leq = 40,2 dBA**



## Livelli statistici diurni:

L1	L5	L10	L50	L90	L95	L1	L5	L10	L50	L90	L95
59,1	51,3	44,2	40,3	34,9	33,3	51,2	39,8	35,2	32,7	27,9	26,9

## Livelli statistici notturni:

# SCHEDA MISURE

Lungo Periodo

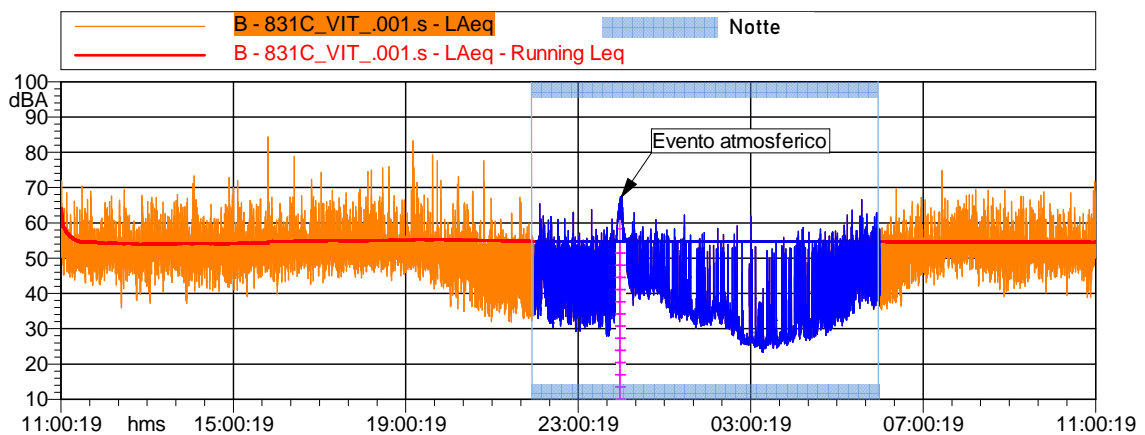
24 ore

## Aggiornamento Classificazione Acustica Comune di Vittorio Veneto



AZIENDA CON SISTEMA  
 DI GESTIONE QUALITÀ  
 CERTIFICATO DA DNV GL  
 = ISO 9001 =

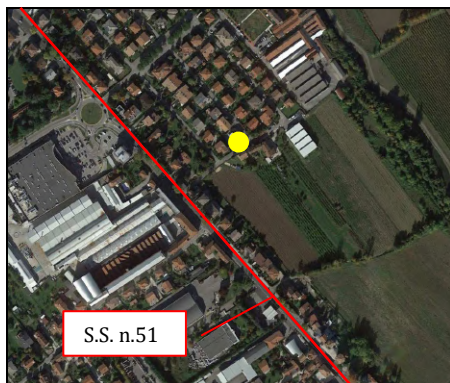
N° Postazione	B	Data	20-21/09/2022	Località	Ceneda		
Ora Inizio Misura	11:00	Durata (s)	86.400	Nome file	831C#001 - B	A.O.	3433
Fonometro	<input checked="" type="checkbox"/> LD 831C <input type="checkbox"/> LD 831G <input type="checkbox"/> LD 831dB <input type="checkbox"/> LD 831eA <input type="checkbox"/> LD 831Ch <input type="checkbox"/> LD LxT1 <input type="checkbox"/> LD LxT2 <input type="checkbox"/> LD LxT3 <input type="checkbox"/> LD LxT.F			Software Utilizzato	Noise & Vibration Works 2.10.3		
Condizioni Meteo	<input checked="" type="checkbox"/> Sereno <input type="checkbox"/> Pioggia <input type="checkbox"/> Neve <input type="checkbox"/> Nebbia <input checked="" type="checkbox"/> Vento > 5 m/s						
Esecutore rilievo	<input checked="" type="checkbox"/> A. Barbiero <input type="checkbox"/> A. Celli <input type="checkbox"/> D. Carpanese				Altezza Microfono (m)	1,5	
Tipologia delle Sorgenti Presenti	Veicoli leggeri e pesanti transitanti su S.S. n. 51 "Di Alemagna".						
Caratteristiche dell'Area di Rilievo	Fonometro posizionato su verde privato. La pavimentazione risultava pianeggiante e costituita da manto erboso presso Via Marco Polo. La S.S. n. 51 è a ca. 75 m dalla postazione di misura.						
Note	Mascherato il rumore provocato da un evento atmosferico della durata di circa 20 minuti.						



### Descrizione fotografica del rilievo:



### Localizzazione del punto di rilievo:



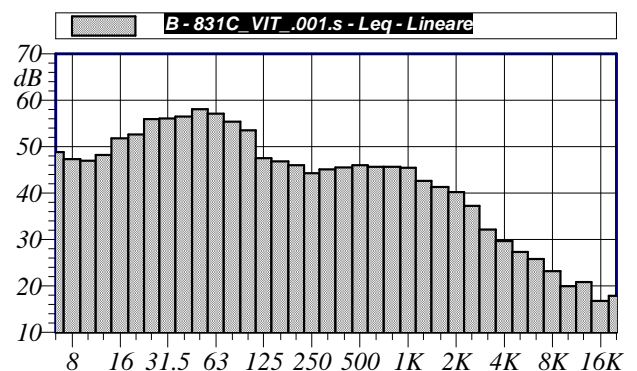
Coordinate U.T.M.: 45°58'14.58"N, 12°18'50.27"E

### Livello equivalente diurno:

**Leq = 54,5 dBA**

### Livello equivalente notturno:

**Leq = 49,0 dBA**



### Livelli statistici diurni:

L1	L5	L10	L50	L90	L95
63,9	56,4	53,3	51,8	46,4	43,2

### Livelli statistici notturni:

L1	L5	L10	L50	L90	L95
56,2	50,6	43,3	37,2	27,4	26,2

# SCHEDA MISURE

Lungo Periodo

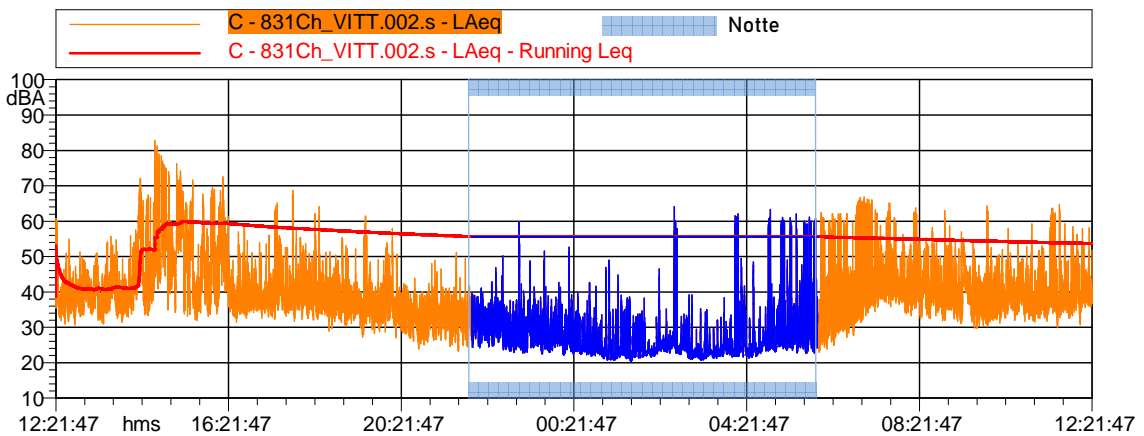
24 ore

## Aggiornamento Classificazione Acustica Comune di Vittorio Veneto



N° Postazione	C	Data	22-23/09/2022	Località	Serravalle		
Ora Inizio Misura	12:21	Durata (s)	86.400	Nome file	831Ch #002 - C	A.O.	1552
Fonometro	<input type="checkbox"/> LD 831C <input type="checkbox"/> LD 831G <input type="checkbox"/> LD 831dB <input type="checkbox"/> LD 831eA <input checked="" type="checkbox"/> LD 831Ch <input type="checkbox"/> LD LxT1 <input type="checkbox"/> LD LxT2 <input type="checkbox"/> LD LxT3 <input type="checkbox"/> LD LxT.F			Software Utilizzato	Noise & Vibration Works 2.10.3		
Condizioni Meteo	<input checked="" type="checkbox"/> Sereno <input type="checkbox"/> Pioggia <input type="checkbox"/> Neve <input type="checkbox"/> Nebbia <input checked="" type="checkbox"/> Vento > 5 m/s						
Esecutore rilievo	<input type="checkbox"/> A. Barbiero <input checked="" type="checkbox"/> A. Celli <input type="checkbox"/> D. Carpanese				Altezza Microfono (m)	1,5	
Tipologia delle Sorgenti Presenti	Veicoli leggeri e pesanti transitanti su S.S. n. 51VAR "Tangenziale Est".						
Caratteristiche dell'Area di Rilievo	Fonometro posizionato su verde privato. La pavimentazione risultava pianeggiante e costituita da manto erboso nei pressi dell'abitazione situata in Via Cal di Sotto. La S.S. n. 51VAR è a ca. 10 m dalla postazione di misura.						

Note ---



### Descrizione fotografica del rilievo:



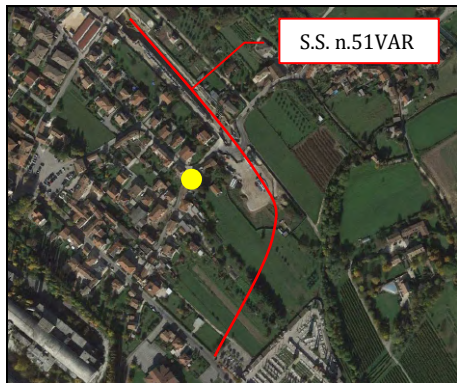
### Livello equivalente diurno:

**Leq = 53,7 dBA**

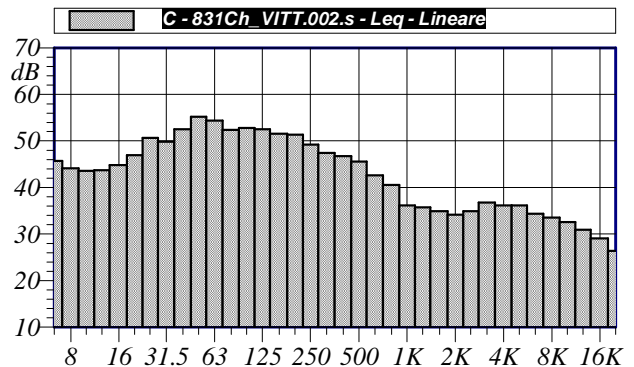
### Livello equivalente notturno:

**Leq = 38,1 dBA**

### Localizzazione del punto di rilievo:



Coordinate U.T.M.: 45°59'45.99"N, 12°18'3.51"E



### Livelli statistici diurni:

L1	L5	L10	L50	L90	L95
68,6	52,9	41,3	38,1	32,8	31,0

### Livelli statistici notturni:

L1	L5	L10	L50	L90	L95
48,9	33,7	28,7	25,7	22,2	21,8



# SCHEDA MISURE

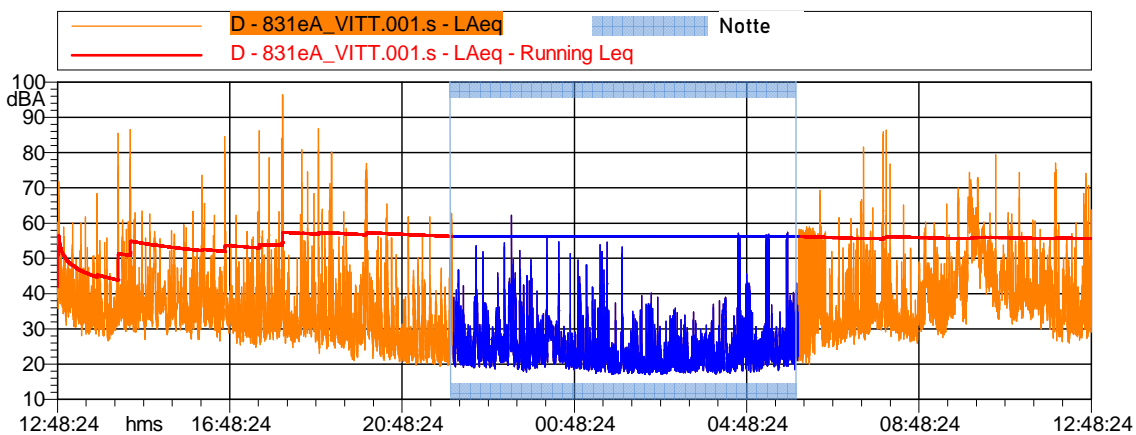
Lungo Periodo

24 ore

## Aggiornamento Classificazione Acustica Comune di Vittorio Veneto



N° Postazione	D	Data	22-23/09/2022	Località	San Lorenzo		
Ora Inizio Misura	12:48	Durata (s)	86.400	Nome file	831eA#001 - D	A.O.	3898
Fonometro	<input type="checkbox"/> LD 831C <input type="checkbox"/> LD 831G <input type="checkbox"/> LD 831dB <input checked="" type="checkbox"/> LD 831eA <input type="checkbox"/> LD 831Ch <input type="checkbox"/> LD LxT1 <input type="checkbox"/> LD LxT2 <input type="checkbox"/> LD LxT3 <input type="checkbox"/> LD LxT.F			Software Utilizzato	Noise & Vibration Works 2.10.3		
Condizioni Meteo	<input checked="" type="checkbox"/> Sereno <input type="checkbox"/> Pioggia <input type="checkbox"/> Neve <input type="checkbox"/> Nebbia <input checked="" type="checkbox"/> Vento > 5 m/s						
Esecutore rilievo	<input type="checkbox"/> A. Barbiero <input checked="" type="checkbox"/> A. Celli <input type="checkbox"/> D. Carpanese			Altezza Microfono (m)	1,5		
Tipologia delle Sorgenti Presenti	Veicoli leggeri e pesanti transitanti su S.P. n. 152 "dei Colli Settentrionali".						
Caratteristiche dell'Area di Rilievo	Fonometro posizionato su vialetto privato. La pavimentazione risultava pianeggiante e costituita da ghiaio presso via del Borgo Villa. La S.P. n. 152 è a ca. 25 m dalla postazione di misura.						
Note	---						



### Descrizione fotografica del rilievo:



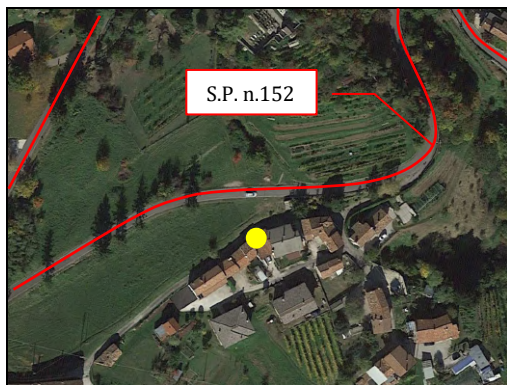
### Livello equivalente diurno:

**Leq = 55,6 dBA**

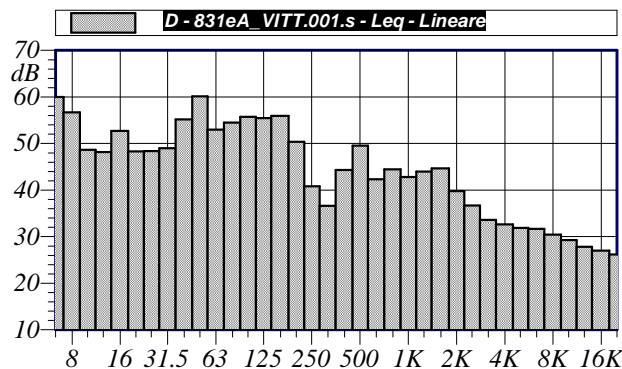
### Livello equivalente notturno:

**Leq = 33,0 dBA**

### Localizzazione del punto di rilievo:



Coordinate U.T.M.: 45°59'17.58"N, 12°16'24.37"E



### Livelli statistici diurni:

L1	L5	L10	L50	L90	L95
61,7	42,8	36,0	32,9	26,1	24,0

### Livelli statistici notturni:

L1	L5	L10	L50	L90	L95
43,3	29,9	25,1	22,4	18,8	18,3

# SCHEDA MISURE

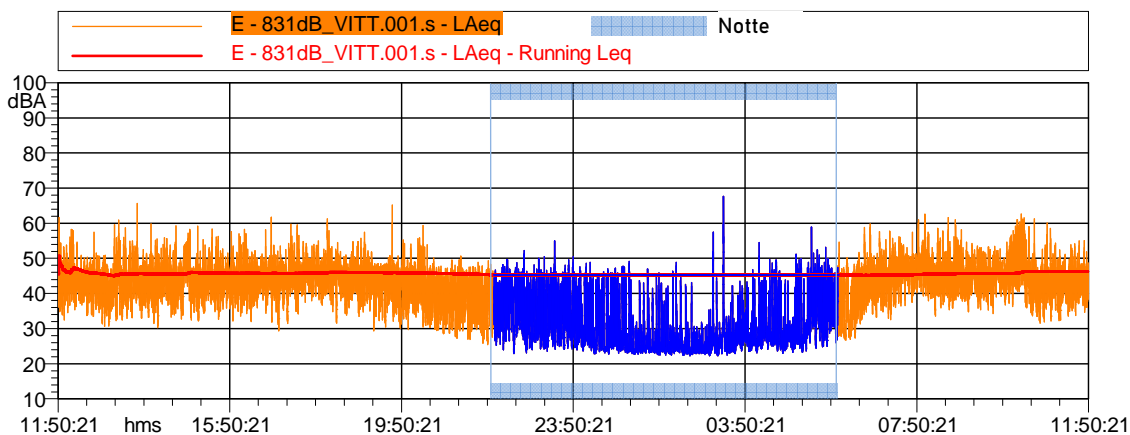
Lungo Periodo

24 ore

## Aggiornamento Classificazione Acustica Comune di Vittorio Veneto

<b>N° Postazione</b>	E	<b>Data</b>	22-23/09/2022	<b>Località</b>	Longhere		
<b>Ora Inizio Misura</b>	11:50	<b>Durata (s)</b>	86.400	<b>Nome file</b>	831_dB#001 - E	<b>A.O.</b>	3391
<b>Fonometro</b>	<input type="checkbox"/> LD 831C <input type="checkbox"/> LD 831G <input checked="" type="checkbox"/> LD 831dB <input type="checkbox"/> LD 831eA <input type="checkbox"/> LD 831Ch <input type="checkbox"/> LD LxT1 <input type="checkbox"/> LD LxT2 <input type="checkbox"/> LD LxT3 <input type="checkbox"/> LD LxT.F			<b>Software Utilizzato</b>	Noise & Vibration Works 2.10.3		
<b>Condizioni Meteo</b>	<input checked="" type="checkbox"/> Sereno <input type="checkbox"/> Pioggia <input type="checkbox"/> Neve <input type="checkbox"/> Nebbia <input checked="" type="checkbox"/> Vento > 5 m/s						
<b>Esecutore rilievo</b>	<input checked="" type="checkbox"/> A. Barbiero <input type="checkbox"/> A. Celli <input type="checkbox"/> D. Carpanese			<b>Altezza Microfono (m)</b>	1,5		
<b>Tipologia delle Sorgenti Presenti</b>	Veicoli leggeri e pesanti transitanti su S.P. n. 35 "della Vallata".						
<b>Caratteristiche dell'Area di Rilievo</b>	Fonometro posizionato su vialetto privato. La pavimentazione risultava pianeggiante e costituita da ghiaio presso via del Soro. La S.P. n. 35 è a ca. 50 m dalla postazione di misura.						

**Note** ---



### Descrizione fotografica del rilievo:



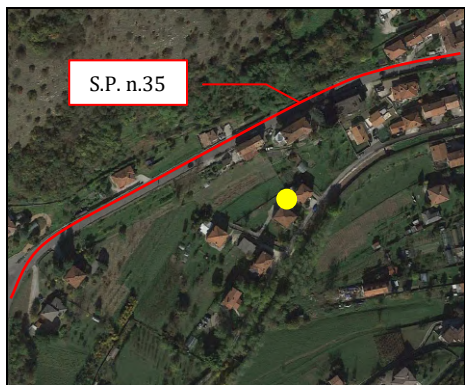
### Livello equivalente diurno:

**Leq = 46,2 dBA**

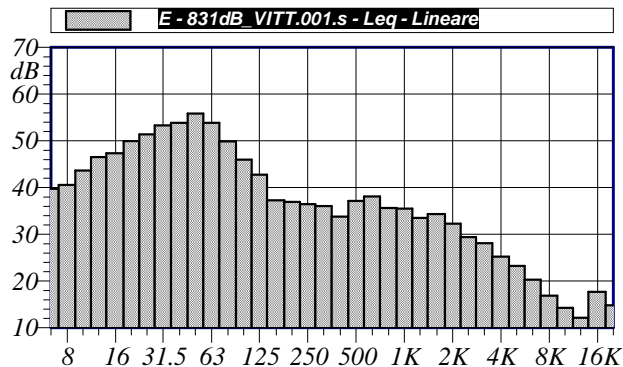
### Livello equivalente notturno:

**Leq = 37,4 dBA**

### Localizzazione del punto di rilievo:



Coordinate U.T.M.: 46°0'16.95"N, 12°16'7.69"E



### Livelli statistici diurni:

L1	L5	L10	L50	L90	L95	L1	L5	L10	L50	L90	L95
53,8	48,2	45,3	43,3	36,6	33,9	47,3	40,9	33,1	28,3	23,9	23,5

### Livelli statistici notturni:

# SCHEDA MISURE

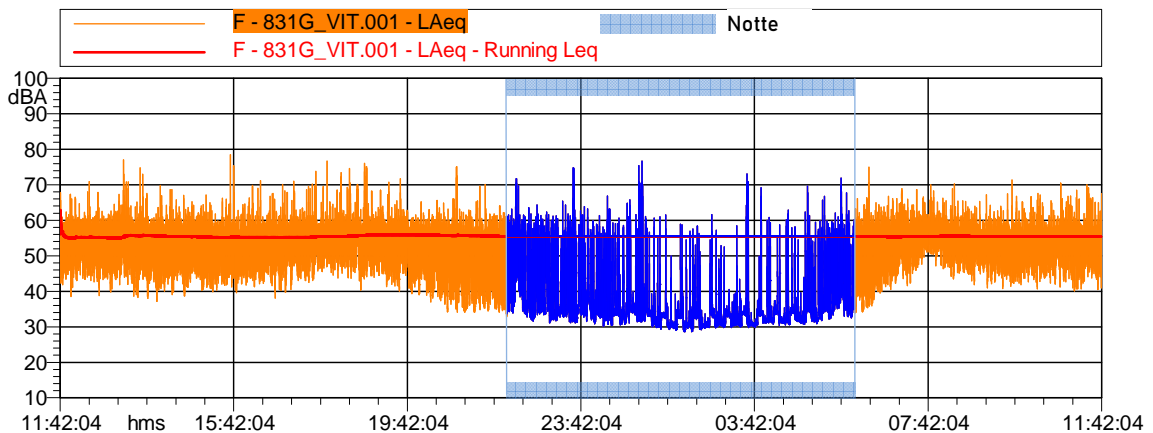
Lungo Periodo

24 ore


## Aggiornamento Classificazione Acustica Comune di Vittorio Veneto

N° Postazione	F	Data	20-21/09/2022	Località	Costa		
Ora Inizio Misura	11:42	Durata (s)	86.400	Nome file	831G#001 - F	A.O.	383
Fonometro	<input type="checkbox"/> LD 831C <input checked="" type="checkbox"/> LD 831G <input type="checkbox"/> LD 831dB <input type="checkbox"/> LD 831eA <input type="checkbox"/> LD 831Ch <input type="checkbox"/> LD LxT1 <input type="checkbox"/> LD LxT2 <input type="checkbox"/> LD LxT3 <input type="checkbox"/> LD LxT.F			Software Utilizzato	Noise & Vibration Works 2.10.3		
Condizioni Meteo	<input checked="" type="checkbox"/> Sereno <input type="checkbox"/> Pioggia <input type="checkbox"/> Neve <input type="checkbox"/> Nebbia <input checked="" type="checkbox"/> Vento > 5 m/s						
Esecutore rilievo	<input checked="" type="checkbox"/> A. Barbiero <input type="checkbox"/> A. Celli <input type="checkbox"/> D. Carpanese				Altezza Microfono (m)	1,5	
Tipologia delle Sorgenti Presenti	Veicoli leggeri e pesanti transitanti su S.P. n. 422 "Dell'Alpago e del Cansiglio".						
Caratteristiche dell'Area di Rilievo	Fonometro posizionato su balcone privato. La pavimentazione risultava pianeggiante presso l'abitazione sita in via C. Forlanini. La S.P. n. 422 è a ca. 250 m dalla postazione di misura.						

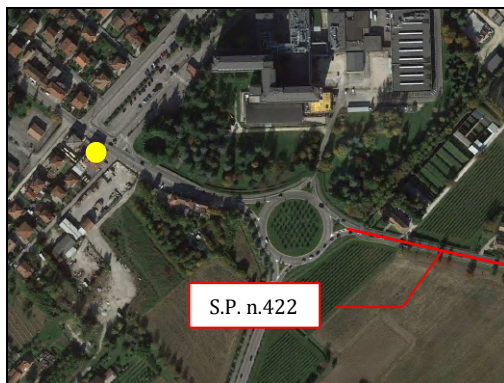
Note ---



### Descrizione fotografica del rilievo:



### Localizzazione del punto di rilievo:



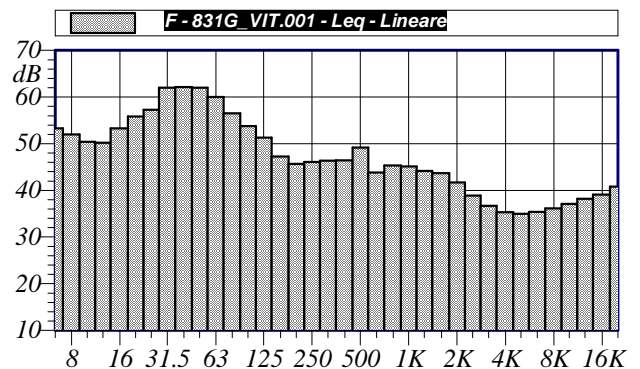
Coordinate U.T.M.: 45°59'11.24"N, 12°19'3.38"E

### Livello equivalente diurno:

**Leq = 55,4 dBA**

### Livello equivalente notturno:

**Leq = 48,3 dBA**



### Livelli statistici diurni:

L1	L5	L10	L50	L90	L95	L1	L5	L10	L50	L90	L95
64,7	58,3	55,2	52,4	43,9	41,1	60,1	47,2	37,0	33,9	30,7	30,3

### Livelli statistici notturni:

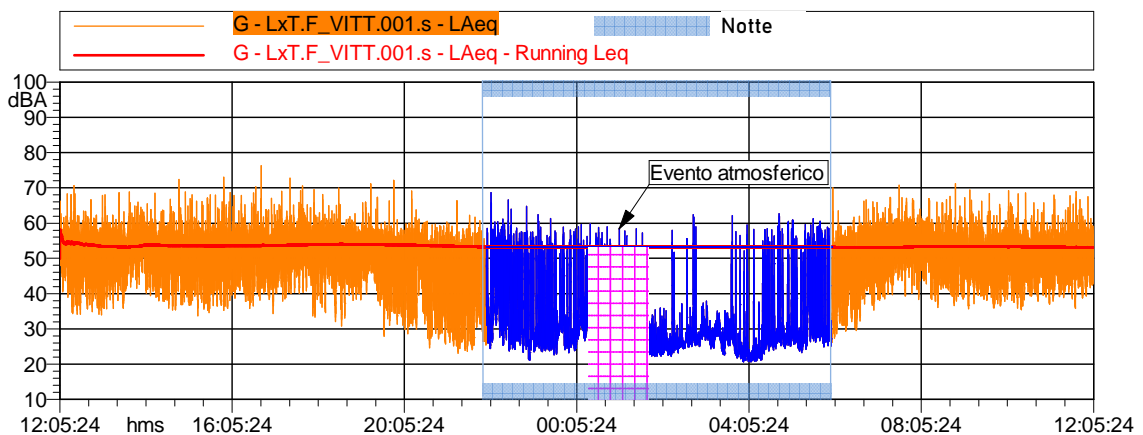
# SCHEDA MISURE

Lungo Periodo

24 ore

## Aggiornamento Classificazione Acustica Comune di Vittorio Veneto

N° Postazione	G	Data	20 - 21/09/2022	Località	Castella		
Ora Inizio Misura	12:05	Durata (s)	86.400	Nome file	LxT.F#001 - G	A.O.	2293
Fonometro	<input type="checkbox"/> LD 831C <input type="checkbox"/> LD 831G <input type="checkbox"/> LD 831dB <input type="checkbox"/> LD 831eA <input type="checkbox"/> LD 831Ch <input type="checkbox"/> LD LxT1 <input type="checkbox"/> LD LxT2 <input type="checkbox"/> LD LxT3 <input checked="" type="checkbox"/> LD LxT.F			Software Utilizzato	Noise & Vibration Works 2.10.3		
Condizioni Meteo	<input checked="" type="checkbox"/> Sereno <input type="checkbox"/> Pioggia <input type="checkbox"/> Neve <input type="checkbox"/> Nebbia <input checked="" type="checkbox"/> Vento > 5 m/s						
Esecutore rilievo	<input type="checkbox"/> A. Barbiero <input type="checkbox"/> A. Celli <input checked="" type="checkbox"/> D. Carpanese				Altezza Microfono (m)	1,5	
Tipologia delle Sorgenti Presenti	Veicoli leggeri e pesanti transitanti su S.P. n. 86 "Delle Mire".						
Caratteristiche dell'Area di Rilievo	Fonometro posizionato su vialetto privato. La pavimentazione risultava pianeggiante e costituita da ghiaio presso via Col di Lana. La S.P. n. 86 è a ca. 35 m dalla postazione di misura.						
Note	Mascherato il rumore provocato da un evento atmosferico della durata di circa 80 minuti.						



### Descrizione fotografica del rilievo:



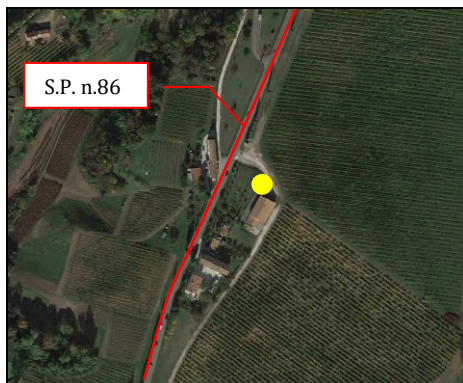
### Livello equivalente diurno:

**Leq = 53,2 dBA**

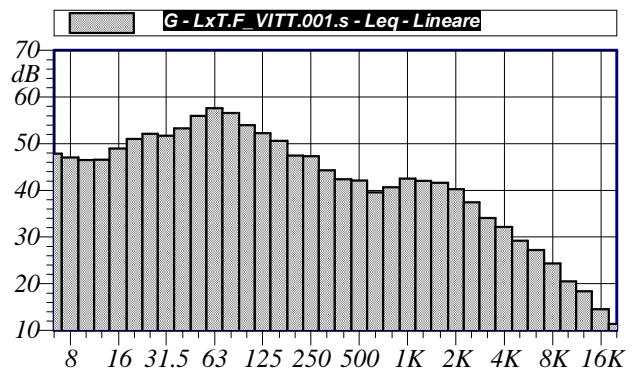
### Livello equivalente notturno:

**Leq = 43,9 dBA**

### Localizzazione del punto di rilievo:



Coordinate U.T.M.: 45°57'11.72"N, 12°16'47.51"E



### Livelli statistici diurni:

L1	L5	L10	L50	L90	L95
61,9	56,8	53,3	49,9	38,2	34,4

### Livelli statistici notturni:

L1	L5	L10	L50	L90	L95
56,4	47,0	36,1	29,7	24,2	23,0

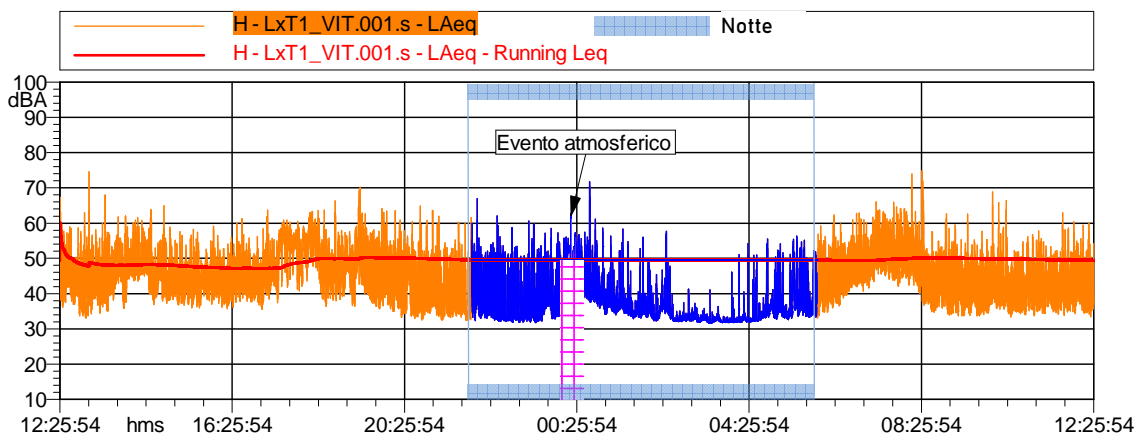
# SCHEDA MISURE

Lungo Periodo

24 ore

## Aggiornamento Classificazione Acustica Comune di Vittorio Veneto

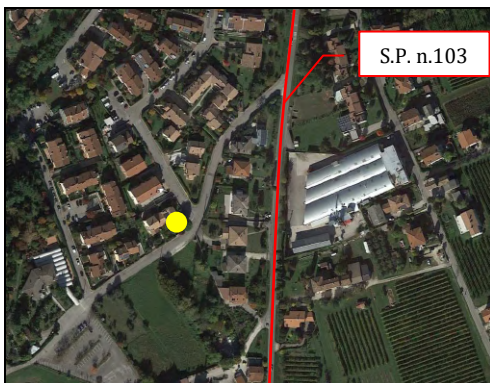
N° Postazione	H	Data	20 - 21/09/2022	Località	Carpesica		
Ora Inizio Misura	12:25	Durata (s)	86.400	Nome file	LxT1#001 - H	A.O.	2173
Fonometro	<input type="checkbox"/> LD 831C <input type="checkbox"/> LD 831G <input type="checkbox"/> LD 831dB <input type="checkbox"/> LD 831eA <input type="checkbox"/> LD 831Ch <input checked="" type="checkbox"/> LD LxT1 <input type="checkbox"/> LD LxT2 <input type="checkbox"/> LD LxT3 <input type="checkbox"/> LD LxT.F			Software Utilizzato	Noise & Vibration Works 2.10.3		
Condizioni Meteo	<input checked="" type="checkbox"/> Sereno <input type="checkbox"/> Pioggia <input type="checkbox"/> Neve <input type="checkbox"/> Nebbia <input checked="" type="checkbox"/> Vento > 5 m/s						
Esecutore rilievo	<input type="checkbox"/> A. Barbiero <input checked="" type="checkbox"/> A. Celli <input type="checkbox"/> D. Carpanese				Altezza Microfono (m)	1,5	
Tipologia delle Sorgenti Presenti	Veicoli leggeri e pesanti transitanti su S.P. n. 103 "Monticanello".						
Caratteristiche dell'Area di Rilievo	Fonometro posizionato su verde privato. La pavimentazione risultava pianeggiante e costituita manto erboso presso l'abitazione situata in via I. De Zorzi. La S.P. n. 103 è a ca. 75 m dalla postazione di misura.						
Note	Mascherato il rumore provocato da un evento atmosferico della durata di circa 30 minuti.						



### Descrizione fotografica del rilievo:



### Localizzazione del punto di rilievo:



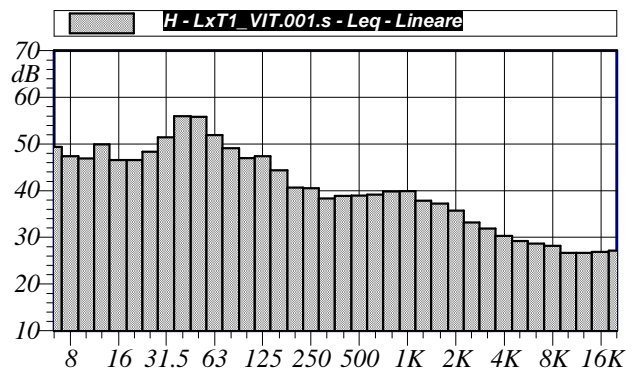
Coordinate U.T.M.: 45°56'40.79"N, 12°17'26.78"E

### Livello equivalente diurno:

**Leq = 49,5 dBA**

### Livello equivalente notturno:

**Leq = 42,5 dBA**



### Livelli statistici diurni:

L1	L5	L10	L50	L90	L95
59,4	53,4	47,8	45,2	37,9	35,9

### Livelli statistici notturni:

L1	L5	L10	L50	L90	L95
53,0	45,2	38,0	35,1	32,3	32,1

# SCHEDA MISURE

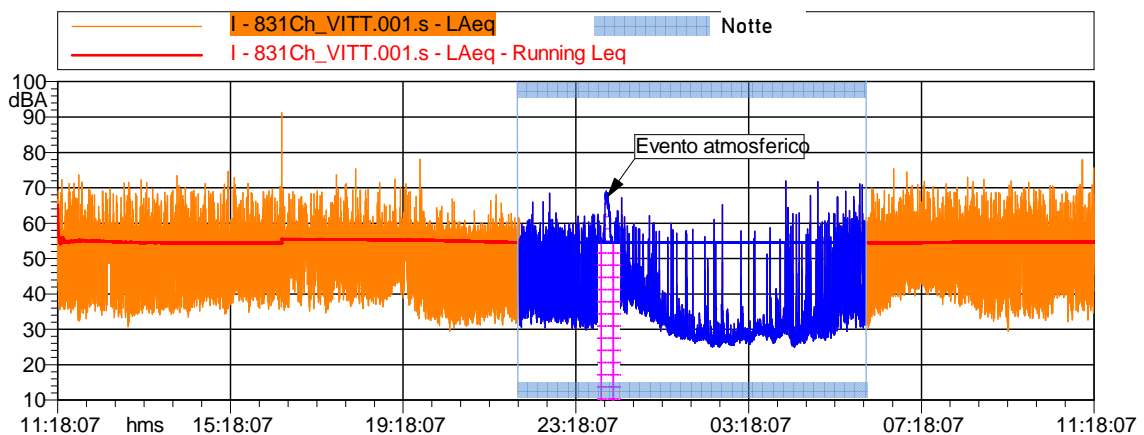
Lungo Periodo

24 ore

## Aggiornamento Classificazione Acustica Comune di Vittorio Veneto

N° Postazione	I	Data	20 - 21/09/2022	Località	San Giacomo di Veglia		
Ora Inizio Misura	11:18	Durata (s)	86.400	Nome file	831_Ch#001 - I	A.O.	2097
Fonometro	<input type="checkbox"/> LD 831C <input type="checkbox"/> LD 831G <input type="checkbox"/> LD 831dB <input type="checkbox"/> LD 831eA <input checked="" type="checkbox"/> LD 831Ch <input type="checkbox"/> LD LxT1 <input type="checkbox"/> LD LxT2 <input type="checkbox"/> LD LxT3 <input type="checkbox"/> LD LxT.F			Software Utilizzato	Noise & Vibration Works 2.10.3		
Condizioni Meteo	<input checked="" type="checkbox"/> Sereno <input type="checkbox"/> Pioggia <input type="checkbox"/> Neve <input type="checkbox"/> Nebbia <input checked="" type="checkbox"/> Vento > 5 m/s						
Esecutore rilievo	<input type="checkbox"/> A. Barbiero <input checked="" type="checkbox"/> A. Celli <input type="checkbox"/> D. Carpanese				Altezza Microfono (m)	1,5	
Tipologia delle Sorgenti Presenti	Veicoli leggeri e pesanti transitanti su S.P. n. 71 "del Ponte della Muda".						
Caratteristiche dell'Area di Rilievo	Fonometro posizionato su vialetto privato. La pavimentazione risultava pianeggiante e costituita da ghiaio presso via Isonzo. La S.P. n. 71 è a ca. 50 m dalla postazione di misura.						

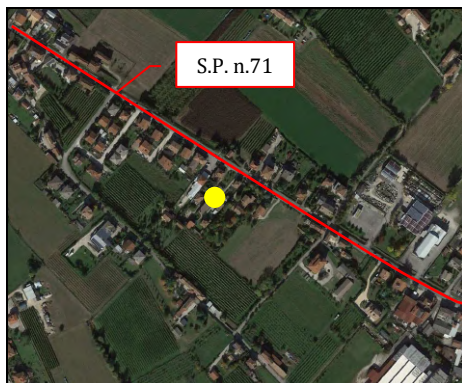
**Note** Mascherato il rumore provocato da un evento atmosferico della durata di circa 20 minuti.



### Descrizione fotografica del rilievo:



### Localizzazione del punto di rilievo:



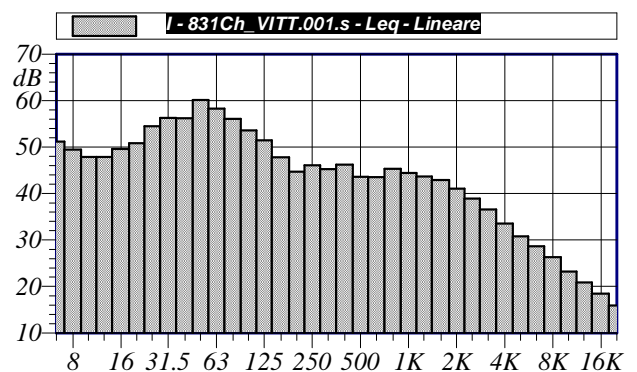
Coordinate U.T.M.: 45°57'33.96"N, 12°19'51.34"E

### Livello equivalente diurno:

**Leq = 54,7 dBA**

### Livello equivalente notturno:

**Leq = 49,5 dBA**



### Livelli statistici diurni:

L1	L5	L10	L50	L90	L95
64,8	57,1	52,9	48,0	37,3	35,7

### Livelli statistici notturni:

L1	L5	L10	L50	L90	L95
64,7	47,7	38,2	33,7	27,2	26,6

# SCHEDA MISURE

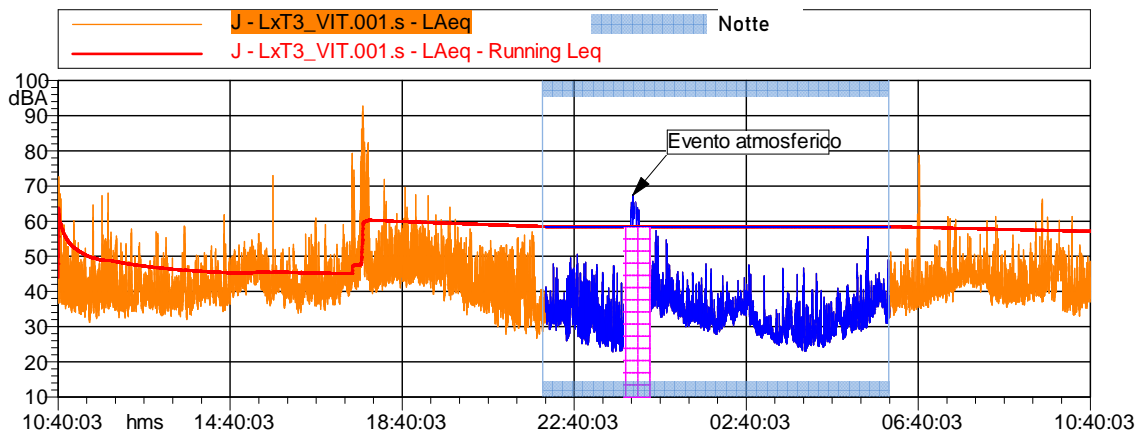
Lungo Periodo

24 ore

## Aggiornamento Classificazione Acustica Comune di Vittorio Veneto



N° Postazione	J	Data	20 - 21/09/2022	Località	Ceneda		
Ora Inizio Misura	10:40	Durata (s)	86.400	Nome file	LxT3#001 - J	A.O.	2017
Fonometro	<input type="checkbox"/> LD 831C <input type="checkbox"/> LD 831G <input type="checkbox"/> LD 831dB <input type="checkbox"/> LD 831eA <input type="checkbox"/> LD 831Ch <input type="checkbox"/> LD LxT1 <input type="checkbox"/> LD LxT2 <input checked="" type="checkbox"/> LD LxT3 <input type="checkbox"/> LD LxT.F			Software Utilizzato	Noise & Vibration Works 2.10.3		
Condizioni Meteo	<input checked="" type="checkbox"/> Sereno <input type="checkbox"/> Pioggia <input type="checkbox"/> Neve <input type="checkbox"/> Nebbia <input checked="" type="checkbox"/> Vento > 5 m/s						
Esecutore rilievo	<input type="checkbox"/> A. Barbiero <input type="checkbox"/> A. Celli <input checked="" type="checkbox"/> D. Carpanese				Altezza Microfono (m)	1,5	
Tipologia delle Sorgenti Presenti	Veicoli leggeri e pesanti transitanti su S.P. n. 86VAR "Viale Ippolito Pinto".						
Caratteristiche dell'Area di Rilievo	Fonometro posizionato su campo sportivo. La pavimentazione risultava pianeggiante e costituita da piastrelle presso il campo sportivo comunale sito in via della Bressana. La S.P. n. 86VAR è a ca. 130 m dalla postazione di misura.						
Note	Mascherato il rumore provocato da evento atmosferico della durata di circa 30 minuti.						



### Descrizione fotografica del rilievo:



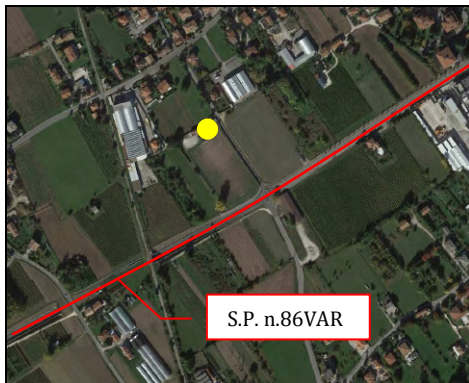
### Livello equivalente diurno:

**Leq = 57,1 dBA**

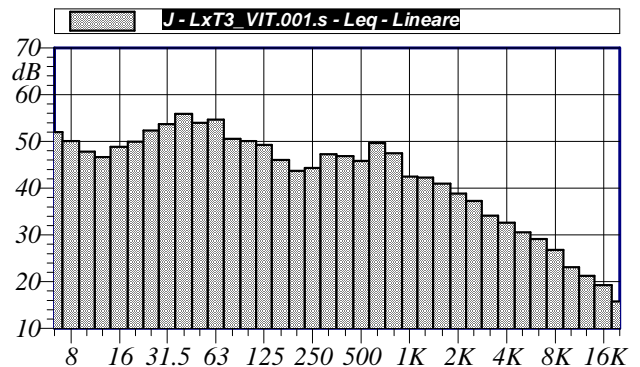
### Livello equivalente notturno:

**Leq = 44,0 dBA**

### Localizzazione del punto di rilievo:



Coordinate U.T.M: 45°58'11.30"N, 12°18'18.44"E



### Livelli statistici diurni:

L1	L5	L10	L50	L90	L95
65,3	49,2	44,7	41,6	36,3	34,9

### Livelli statistici notturni:

L1	L5	L10	L50	L90	L95
58,5	40,7	35,8	33,0	26,7	25,6

# SCHEDA MISURE

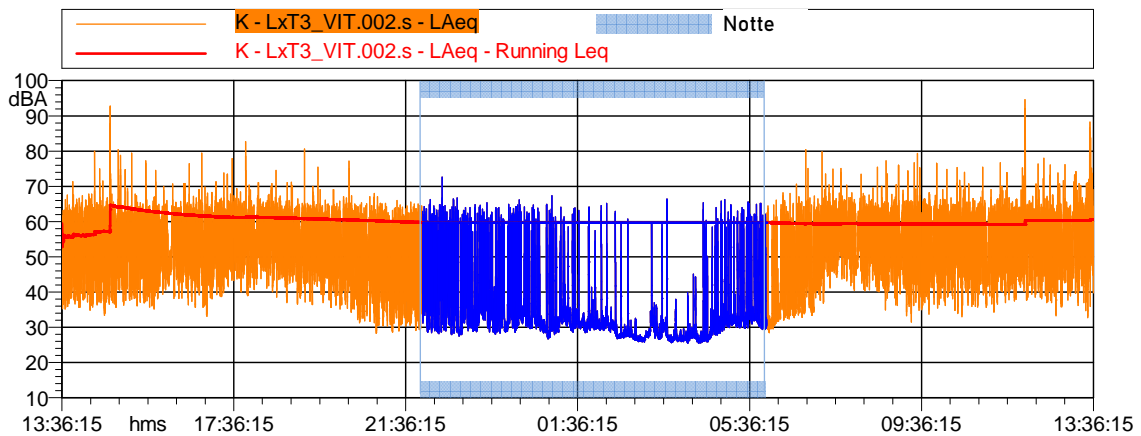
Lungo Periodo

24 ore

## Aggiornamento Classificazione Acustica Comune di Vittorio Veneto

N° Postazione	K	Data	22 - 23/09/2022	Località	Ceneda		
Ora Inizio Misura	13:36	Durata (s)	86.400	Nome file	LxT3#002 - K	A.O.	289
Fonometro	<input type="checkbox"/> LD 831C <input type="checkbox"/> LD 831G <input type="checkbox"/> LD 831dB <input type="checkbox"/> LD 831eA <input type="checkbox"/> LD 831Ch <input type="checkbox"/> LD LxT1 <input type="checkbox"/> LD LxT2 <input checked="" type="checkbox"/> LD LxT3 <input type="checkbox"/> LD LxT.F			Software Utilizzato	Noise & Vibration Works 2.10.3		
Condizioni Meteo	<input checked="" type="checkbox"/> Sereno <input type="checkbox"/> Pioggia <input type="checkbox"/> Neve <input type="checkbox"/> Nebbia <input checked="" type="checkbox"/> Vento > 5 m/s						
Esecutore rilievo	<input type="checkbox"/> A. Barbiero <input type="checkbox"/> A. Celli <input checked="" type="checkbox"/> D. Carpanese				Altezza Microfono (m)	1,5	
Tipologia delle Sorgenti Presenti	Treni transitanti sulla linea ferroviaria "Ponte nelle Alpi - Conegliano".						
Caratteristiche dell'Area di Rilievo	Fonometro posizionato su vialetto privato. La pavimentazione risultava pianeggiante e costituita da manto erboso presso via Ippolito Nievo. La ferrovia è a ca. 55 m dalla postazione di misura.						

Note ---



### Descrizione fotografica del rilievo:



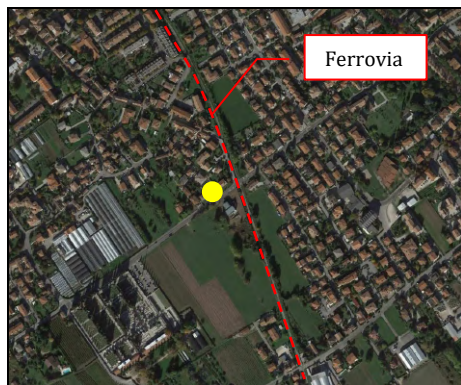
### Livello equivalente diurno:

**Leq = 60,6 dBA**

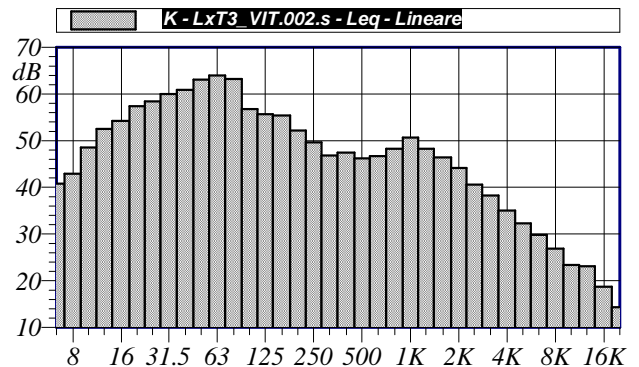
### Livello equivalente notturno:

**Leq = 47,8 dBA**

### Localizzazione del punto di rilievo:



Coordinate U.T.M.: 45°58'23.55"N, 12°18'2.13"E



### Livelli statistici diurni:

L1	L5	L10	L50	L90	L95
66,5	61,5	57,5	52,4	39,8	37,1

### Livelli statistici notturni:

L1	L5	L10	L50	L90	L95
61,4	48,6	34,6	31,3	27,0	26,5



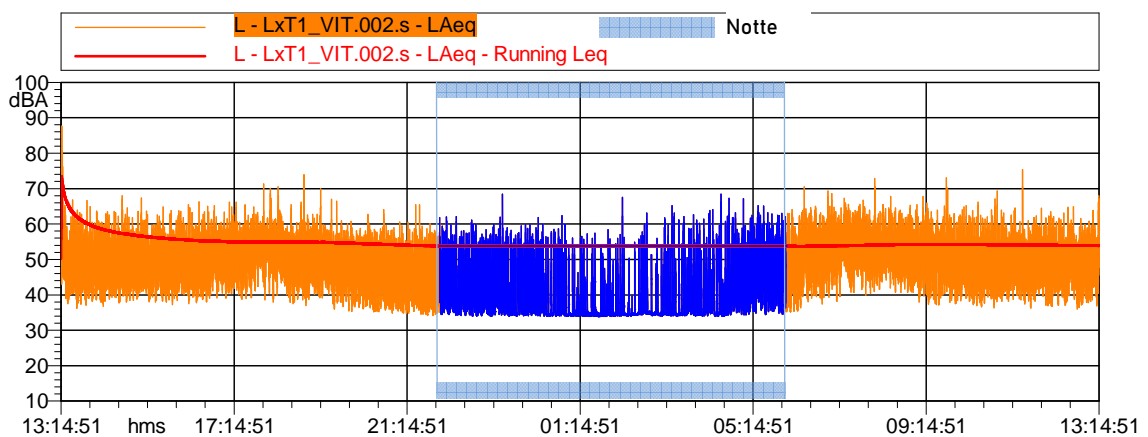
# SCHEDA MISURE

Lungo Periodo

24 ore

## Aggiornamento Classificazione Acustica Comune di Vittorio Veneto

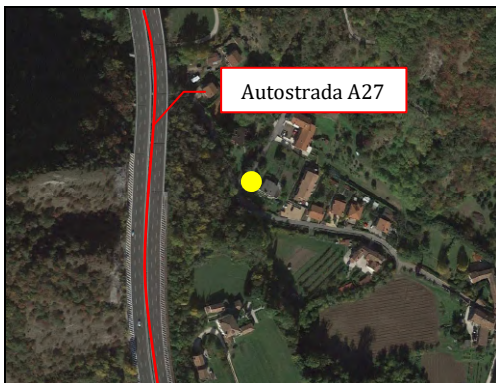
N° Postazione	L	Data	22 - 23/09/2022	Località	Ceneda		
Ora Inizio Misura	13:14	Durata (s)	86.400	Nome file	LxT1#002 - L	A.O.	4331
Fonometro	<input type="checkbox"/> LD 831C <input type="checkbox"/> LD 831G <input type="checkbox"/> LD 831dB <input type="checkbox"/> LD 831eA <input type="checkbox"/> LD 831Ch <input checked="" type="checkbox"/> LD LxT1 <input type="checkbox"/> LD LxT2 <input type="checkbox"/> LD LxT3 <input type="checkbox"/> LD LxT.F			Software Utilizzato	Noise & Vibration Works 2.10.3		
Condizioni Meteo	<input checked="" type="checkbox"/> Sereno <input type="checkbox"/> Pioggia <input type="checkbox"/> Neve <input type="checkbox"/> Nebbia <input checked="" type="checkbox"/> Vento > 5 m/s						
Esecutore rilievo	<input type="checkbox"/> A. Barbiero <input checked="" type="checkbox"/> A. Celli <input type="checkbox"/> D. Carpanese				Altezza Microfono (m)	1,5	
Tipologia delle Sorgenti Presenti	Veicoli leggeri e pesanti transitanti su Autostrada A27 "D'Alemagna"						
Caratteristiche dell'Area di Rilievo	Fonometro posizionato su vialetto privato. La pavimentazione risultava pianeggiante e costituita da manto erboso presso via S. Fris. L'autostrada A27 è a ca. 85 m dalla postazione di misura.						
Note	È stata eseguita una seconda rilevazione fonometrica nei pressi del viadotto autostradale, lungo via San Fris, per verificare il rispetto dei limiti acustici diurni e notturni.						



### Descrizione fotografica del rilievo:



### Localizzazione del punto di rilievo:



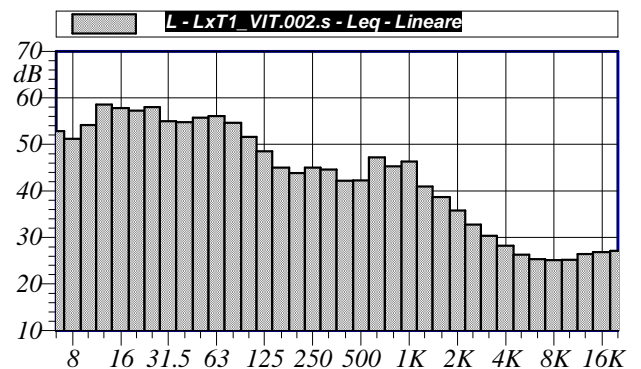
Coordinate U.T.M.: 45°58'34.62"N, 12°17'2.29"E

### Livello equivalente diurno:

**Leq = 53,9 dBA**

### Livello equivalente notturno:

**Leq = 46,9 dBA**



### Livelli statistici diurni:

L1	L5	L10	L50	L90	L95
62,2	56,3	52,5	48,9	40,2	38,4

### Livelli statistici notturni:

L1	L5	L10	L50	L90	L95
59,0	50,1	41,0	36,0	34,3	34,2

## ALLEGATO 3 - Certificati di taratura

CERTIFICATO DI TARATURA LAT 163 24780-A  
Certificate of Calibration LAT 163 24780-A

- data di emissione  
date of issue 2021-03-29

- cliente  
customer DB AMBIENTE DI DIEGO CARPANESE  
35125 - PADOVA (PD)

- destinatario  
receiver DB AMBIENTE DI DIEGO CARPANESE  
35125 - PADOVA (PD)

## Si riferisce a

Referring to

- oggetto  
item Fonometro

- costruttore  
manufacturer Larson & Davis

- modello  
model LXT

- matricola  
serial number 3771

- data di ricevimento oggetto  
date of receipt of item 2021-03-29

- data delle misure  
date of measurements 2021-03-29

- registro di laboratorio  
laboratory reference Reg. 03

Il presente certificato di taratura è emesso in base all'accREDITAMENTO LAT N° 163 rilasciato in accordo ai decreti attuativi della legge n. 273/1991 che ha istituito il Sistema Nazionale di Taratura (SNT). ACCREDIA attesta le capacità di misura e di taratura, le competenze metrologiche del Centro e la riferibilità delle tarature eseguite ai campioni nazionali e internazionali delle unità di misura del Sistema Internazionale delle Unità (SI). Questo certificato non può essere riprodotto in modo parziale, salvo espressa autorizzazione scritta da parte del Centro.

*This certificate of calibration is issued in compliance with the accreditation LAT N° 163 granted according to decrees connected with Italian law No. 273/1991 which has established the National Calibration System. ACCREDIA attests the calibration and measurement capability, the metrological competence of the Centre and the traceability of calibration results to the national and international standards of the International System of Units (SI). This certificate may not be partially reproduced, except with the prior written permission of the issuing Centre.*

I risultati di misura riportati nel presente Certificato sono stati ottenuti applicando le procedure di taratura citate alla pagina seguente, dove sono specificati anche i campioni o gli strumenti che garantiscono la catena di riferibilità del Centro e i rispettivi certificati di taratura in corso di validità. Essi si riferiscono esclusivamente all'oggetto in taratura e sono validi nel momento e nelle condizioni di taratura, salvo diversamente specificato.

*The measurement results reported in this Certificate were obtained following the calibration procedures given in the following page, where the reference standards or instruments are indicated which guarantee the traceability chain of the laboratory, and the related calibration certificates in the course of validity are indicated as well. They relate only to the calibrated item and they are valid for the time and conditions of calibration, unless otherwise specified.*

Le incertezze di misura dichiarate in questo documento sono state determinate conformemente alla Guida ISO/IEC 98 e al documento EA-4/02. Solitamente sono espresse come incertezza estesa ottenuta moltiplicando l'incertezza tipo per il fattore di copertura  $k$  corrispondente ad un livello di fiducia di circa il 95%. Normalmente tale fattore  $k$  vale 2.

*The measurement uncertainties stated in this document have been determined according to the ISO/IEC Guide 98 and to EA-4/02. Usually, they have been estimated as expanded uncertainty obtained multiplying the standard uncertainty by the coverage factor  $k$  corresponding to a confidence level of about 95%. Normally, this factor  $k$  is 2.*

Direzione tecnica  
(Approving Officer)

**Sky-lab S.r.l.**

Area Laboratori  
Via Belvedere, 42 Arcore (MB)  
Tel. 039 5783463  
skylab.taratura@outlook.it

LAT N° 163

Pagina 1 di 6  
Page 1 of 6

**CERTIFICATO DI TARATURA LAT 163 24781-A**  
*Certificate of Calibration LAT 163 24781-A*

- data di emissione  
date of issue 2021-03-29  
- cliente  
customer DB AMBIENTE DI DIEGO CARPANESE  
35125 - PADOVA (PD)  
- destinatario  
receiver DB AMBIENTE DI DIEGO CARPANESE  
35125 - PADOVA (PD)

Il presente certificato di taratura è emesso in base all'accREDITAMENTO LAT N° 163 rilasciato in accordo ai decreti attuativi della legge n. 273/1991 che ha istituito il Sistema Nazionale di Taratura (SNT). ACCREDIA attesta le capacità di misura e di taratura, le competenze metrologiche del Centro e la riferibilità delle tarature eseguite ai campioni nazionali e internazionali delle unità di misura del Sistema Internazionale delle Unità (SI).

Questo certificato non può essere riprodotto in modo parziale, salvo espressa autorizzazione scritta da parte del Centro.

*This certificate of calibration is issued in compliance with the accreditation LAT N° 163 granted according to decrees connected with Italian law No. 273/1991 which has established the National Calibration System. ACCREDIA attests the calibration and measurement capability, the metrological competence of the Centre and the traceability of calibration results to the national and international standards of the International System of Units (SI).*

*This certificate may not be partially reproduced, except with the prior written permission of the issuing Centre.*

Si riferisce a

*Referring to*  
- oggetto  
item Filtri 1/3  
- costruttore  
manufacturer Larson & Davis  
- modello  
model LXT  
- matricola  
serial number 3771  
- data di ricevimento oggetto  
date of receipt of item 2021-03-29  
- data delle misure  
date of measurements 2021-03-29  
- registro di laboratorio  
laboratory reference Reg. 03

I risultati di misura riportati nel presente Certificato sono stati ottenuti applicando le procedure di taratura citate alla pagina seguente, dove sono specificati anche i campioni o gli strumenti che garantiscono la catena di riferibilità del Centro e i rispettivi certificati di taratura in corso di validità. Essi si riferiscono esclusivamente all'oggetto in taratura e sono validi nel momento e nelle condizioni di taratura, salvo diversamente specificato.

*The measurement results reported in this Certificate were obtained following the calibration procedures given in the following page, where the reference standards or instruments are indicated which guarantee the traceability chain of the laboratory, and the related calibration certificates in the course of validity are indicated as well. They relate only to the calibrated item and they are valid for the time and conditions of calibration, unless otherwise specified.*

Le incertezze di misura dichiarate in questo documento sono state determinate conformemente alla Guida ISO/IEC 98 e al documento EA-4/02. Solitamente sono espresse come incertezza estesa ottenuta moltiplicando l'incertezza tipo per il fattore di copertura  $k$  corrispondente ad un livello di fiducia di circa il 95%. Normalmente tale fattore  $k$  vale 2.

*The measurement uncertainties stated in this document have been determined according to the ISO/IEC Guide 98 and to EA-4/02. Usually, they have been estimated as expanded uncertainty obtained multiplying the standard uncertainty by the coverage factor  $k$  corresponding to a confidence level of about 95%. Normally, this factor  $k$  is 2.*

Direzione tecnica  
(Approving Officer)



CERTIFICATO DI TARATURA LAT 163 24778-A  
Certificate of Calibration LAT 163 24778-A

- data di emissione date of issue	2021-03-29
- cliente customer	DB AMBIENTE DI DIEGO CARPANESE 35125 - PADOVA (PD)
- destinatario receiver	DB AMBIENTE DI DIEGO CARPANESE 35125 - PADOVA (PD)

Si riferisce a

Referring to	
- oggetto item	Fonometro
- costruttore manufacturer	Larson & Davis
- modello model	LXT
- matricola serial number	3006
- data di ricevimento oggetto date of receipt of item	2021-03-29
- data delle misure date of measurements	2021-03-29
- registro di laboratorio laboratory reference	Reg. 03

Il presente certificato di taratura è emesso in base all'accREDITAMENTO LAT N° 163 rilasciato in accordo ai decreti attuativi della legge n. 273/1991 che ha istituito il Sistema Nazionale di Taratura (SNT). ACCREDIA attesta le capacità di misura e di taratura, le competenze metrologiche del Centro e la riferibilità delle tarature eseguite ai campioni nazionali e internazionali delle unità di misura del Sistema Internazionale delle Unità (SI).

Questo certificato non può essere riprodotto in modo parziale, salvo espressa autorizzazione scritta da parte del Centro.

*This certificate of calibration is issued in compliance with the accreditation LAT N° 163 granted according to decrees connected with Italian law No. 273/1991 which has established the National Calibration System. ACCREDIA attests the calibration and measurement capability, the metrological competence of the Centre and the traceability of calibration results to the national and international standards of the International System of Units (SI).*

*This certificate may not be partially reproduced, except with the prior written permission of the issuing Centre.*

I risultati di misura riportati nel presente Certificato sono stati ottenuti applicando le procedure di taratura citate alla pagina seguente, dove sono specificati anche i campioni o gli strumenti che garantiscono la catena di riferibilità del Centro e i rispettivi certificati di taratura in corso di validità. Essi si riferiscono esclusivamente all'oggetto in taratura e sono validi nel momento e nelle condizioni di taratura, salvo diversamente specificato.

*The measurement results reported in this Certificate were obtained following the calibration procedures given in the following page, where the reference standards or instruments are indicated which guarantee the traceability chain of the laboratory, and the related calibration certificates in the course of validity are indicated as well. They relate only to the calibrated item and they are valid for the time and conditions of calibration, unless otherwise specified.*

Le incertezze di misura dichiarate in questo documento sono state determinate conformemente alla Guida ISO/IEC 98 e al documento EA-4/02. Solitamente sono espresse come incertezza estesa ottenuta moltiplicando l'incertezza tipo per il fattore di copertura k corrispondente ad un livello di fiducia di circa il 95 %. Normalmente tale fattore k vale 2.

*The measurement uncertainties stated in this document have been determined according to the ISO/IEC Guide 98 and to EA-4/02. Usually, they have been estimated as expanded uncertainty obtained multiplying the standard uncertainty by the coverage factor k corresponding to a confidence level of about 95%. Normally, this factor k is 2.*

Direzione tecnica  
(Approving Officer)

CERTIFICATO DI TARATURA LAT 163 24779-A  
Certificate of Calibration LAT 163 24779-A

- data di emissione  
date of issue 2021-03-29  
- cliente  
customer DB AMBIENTE DI DIEGO CARPANESE  
35125 - PADOVA (PD)  
- destinatario  
receiver DB AMBIENTE DI DIEGO CARPANESE  
35125 - PADOVA (PD)

Si riferisce a

Referring to  
- oggetto  
item Filtri 1/3  
- costruttore  
manufacturer Larson & Davis  
- modello  
model LXT  
- matricola  
serial number 3006  
- data di ricevimento oggetto  
date of receipt of item 2021-03-29  
- data delle misure  
date of measurements 2021-03-29  
- registro di laboratorio  
laboratory reference Reg. 03

Il presente certificato di taratura è emesso in base all'accREDITAMENTO LAT N° 163 rilasciato in accordo ai decreti attuativi della legge n. 273/1991 che ha istituito il Sistema Nazionale di Taratura (SNT). ACCREDIA attesta le capacità di misura e di taratura, le competenze metrologiche del Centro e la riferibilità delle tarature eseguite ai campioni nazionali e internazionali delle unità di misura del Sistema Internazionale delle Unità (SI).

Questo certificato non può essere riprodotto in modo parziale, salvo espressa autorizzazione scritta da parte del Centro.

*This certificate of calibration is issued in compliance with the accreditation LAT N° 163 granted according to decrees connected with Italian law No. 273/1991 which has established the National Calibration System. ACCREDIA attests the calibration and measurement capability, the metrological competence of the Centre and the traceability of calibration results to the national and international standards of the International System of Units (SI).*

*This certificate may not be partially reproduced, except with the prior written permission of the issuing Centre.*

I risultati di misura riportati nel presente Certificato sono stati ottenuti applicando le procedure di taratura citate alla pagina seguente, dove sono specificati anche i campioni o gli strumenti che garantiscono la catena di riferibilità del Centro e i rispettivi certificati di taratura in corso di validità. Essi si riferiscono esclusivamente all'oggetto in taratura e sono validi nel momento e nelle condizioni di taratura, salvo diversamente specificato.

*The measurement results reported in this Certificate were obtained following the calibration procedures given in the following page, where the reference standards or instruments are indicated which guarantee the traceability chain of the laboratory, and the related calibration certificates in the course of validity are indicated as well. They relate only to the calibrated item and they are valid for the time and conditions of calibration, unless otherwise specified.*

Le incertezze di misura dichiarate in questo documento sono state determinate conformemente alla Guida ISO/IEC 98 e al documento EA-4/02. Solitamente sono espresse come incertezza estesa ottenuta moltiplicando l'incertezza tipo per il fattore di copertura  $k$  corrispondente ad un livello di fiducia di circa il 95 %. Normalmente tale fattore  $k$  vale 2.

*The measurement uncertainties stated in this document have been determined according to the ISO/IEC Guide 98 and to EA-4/02. Usually, they have been estimated as expanded uncertainty obtained multiplying the standard uncertainty by the coverage factor  $k$  corresponding to a confidence level of about 95%. Normally, this factor  $k$  is 2.*

Direzione tecnica  
(Approving Officer)

CERTIFICATO DI TARATURA LAT 163 24776-A  
Certificate of Calibration LAT 163 24776-A

- data di emissione  
date of issue 2021-03-29

- cliente  
customer DB AMBIENTE DI DIEGO CARPANESE  
35125 - PADOVA (PD)

- destinatario  
receiver DB AMBIENTE DI DIEGO CARPANESE  
35125 - PADOVA (PD)

Si riferisce a

Referring to

- oggetto  
item Fonometro

- costruttore  
manufacturer Larson & Davis

- modello  
model 831

- matricola  
serial number 2558

- data di ricevimento oggetto  
date of receipt of item 2021-03-29

- data delle misure  
date of measurements 2021-03-29

- registro di laboratorio  
laboratory reference Reg. 03

Il presente certificato di taratura è emesso in base all'accreditamento LAT N° 163 rilasciato in accordo ai decreti attuativi della legge n. 273/1991 che ha istituito il Sistema Nazionale di Taratura (SNT). ACCREDIA attesta le capacità di misura e di taratura, le competenze metrologiche del Centro e la riferibilità delle tarature eseguite ai campioni nazionali e internazionali delle unità di misura del Sistema Internazionale delle Unità (SI).

Questo certificato non può essere riprodotto in modo parziale, salvo espressa autorizzazione scritta da parte del Centro.

*This certificate of calibration is issued in compliance with the accreditation LAT N° 163 granted according to decrees connected with Italian law No. 273/1991 which has established the National Calibration System. ACCREDIA attests the calibration and measurement capability, the metrological competence of the Centre and the traceability of calibration results to the national and international standards of the International System of Units (SI).*

*This certificate may not be partially reproduced, except with the prior written permission of the issuing Centre.*

I risultati di misura riportati nel presente Certificato sono stati ottenuti applicando le procedure di taratura citate alla pagina seguente, dove sono specificati anche i campioni o gli strumenti che garantiscono la catena di riferibilità del Centro e i rispettivi certificati di taratura in corso di validità. Essi si riferiscono esclusivamente all'oggetto in taratura e sono validi nel momento e nelle condizioni di taratura, salvo diversamente specificato.

*The measurement results reported in this Certificate were obtained following the calibration procedures given in the following page, where the reference standards or instruments are indicated which guarantee the traceability chain of the laboratory, and the related calibration certificates in the course of validity are indicated as well. They relate only to the calibrated item and they are valid for the time and conditions of calibration, unless otherwise specified.*

Le incertezze di misura dichiarate in questo documento sono state determinate conformemente alla Guida ISO/IEC 98 e al documento EA-4/02. Solitamente sono espresse come incertezza estesa ottenuta moltiplicando l'incertezza tipo per il fattore di copertura k corrispondente ad un livello di fiducia di circa il 95 %. Normalmente tale fattore k vale 2.

*The measurement uncertainties stated in this document have been determined according to the ISO/IEC Guide 98 and to EA-4/02. Usually, they have been estimated as expanded uncertainty obtained multiplying the standard uncertainty by the coverage factor k corresponding to a confidence level of about 95%. Normally, this factor k is 2.*

Direzione tecnica  
(Approving Officer)

CERTIFICATO DI TARATURA LAT 163 24777-A  
Certificate of Calibration LAT 163 24777-A

- data di emissione date of issue	2021-03-29
- cliente customer	DB AMBIENTE DI DIEGO CARPANESE 35125 - PADOVA (PD)
- destinatario receiver	DB AMBIENTE DI DIEGO CARPANESE 35125 - PADOVA (PD)

**Si riferisce a**

Referring to	
- oggetto item	Filtri 1/3
- costruttore manufacturer	Larson & Davis
- modello model	831
- matricola serial number	2558
- data di ricevimento oggetto date of receipt of item	2021-03-29
- data delle misure date of measurements	2021-03-29
- registro di laboratorio laboratory reference	Reg. 03

Il presente certificato di taratura è emesso in base all'accreditamento LAT N° 163 rilasciato in accordo ai decreti attuativi della legge n. 273/1991 che ha istituito il Sistema Nazionale di Taratura (SNT). ACCREDIA attesta le capacità di misura e di taratura, le competenze metrologiche del Centro e la riferibilità delle tarature eseguite ai campioni nazionali e internazionali delle unità di misura del Sistema Internazionale delle Unità (SI).

Questo certificato non può essere riprodotto in modo parziale, salvo espressa autorizzazione scritta da parte del Centro.

*This certificate of calibration is issued in compliance with the accreditation LAT N° 163 granted according to decrees connected with Italian law No. 273/1991 which has established the National Calibration System. ACCREDIA attests the calibration and measurement capability, the metrological competence of the Centre and the traceability of calibration results to the national and international standards of the International System of Units (SI).*

*This certificate may not be partially reproduced, except with the prior written permission of the issuing Centre.*

I risultati di misura riportati nel presente Certificato sono stati ottenuti applicando le procedure di taratura citate alla pagina seguente, dove sono specificati anche i campioni o gli strumenti che garantiscono la catena di riferibilità del Centro e i rispettivi certificati di taratura in corso di validità. Essi si riferiscono esclusivamente all'oggetto in taratura e sono validi nel momento e nelle condizioni di taratura, salvo diversamente specificato.

*The measurement results reported in this Certificate were obtained following the calibration procedures given in the following page, where the reference standards or instruments are indicated which guarantee the traceability chain of the laboratory, and the related calibration certificates in the course of validity are indicated as well. They relate only to the calibrated item and they are valid for the time and conditions of calibration, unless otherwise specified.*

Le incertezze di misura dichiarate in questo documento sono state determinate conformemente alla Guida ISO/IEC 98 e al documento EA-4/02. Solitamente sono espresse come incertezza estesa ottenuta moltiplicando l'incertezza tipo per il fattore di copertura k corrispondente ad un livello di fiducia di circa il 95 %. Normalmente tale fattore k vale 2.

*The measurement uncertainties stated in this document have been determined according to the ISO/IEC Guide 98 and to EA-4/02. Usually, they have been estimated as expanded uncertainty obtained multiplying the standard uncertainty by the coverage factor k corresponding to a confidence level of about 95%. Normally, this factor k is 2.*

Direzione tecnica  
(Approving Officer)



# Calibration Certificate

Certificate Number 2021014560

**Customer:**

Spectra  
Via J.F. Kennedy,19  
Vimercate,MB 20871,Italy

<b>Model Number</b>	LxT1	<b>Procedure Number</b>	D0001.8384
<b>Serial Number</b>	0006896	<b>Technician</b>	Ron Harris
<b>Test Results</b>	<b>Pass</b>	<b>Calibration Date</b>	12 Nov 2021
<b>Initial Condition</b>	As Manufactured	<b>Calibration Due</b>	
<b>Description</b>	SoundTrack LxT Class 1 Class 1 Sound Level Meter Firmware Revision: 2.404	<b>Temperature</b>	23.43 °C ± 0.25 °C
		<b>Humidity</b>	53.2 %RH ± 2.0 %RH
		<b>Static Pressure</b>	87.39 kPa ± 0.13 kPa

**Evaluation Method**      **Tested with:**      **Data reported in dB re 20 µPa.**

Larson Davis PRMLxT1L. S/N 077607  
Larson Davis CAL200. S/N 9079  
Larson Davis CAL291. S/N 0108  
PCB 377B02. S/N 334015

**Compliance Standards**      Compliant to Manufacturer Specifications and the following standards when combined with Calibration Certificate from procedure D0001.8378:

IEC 60651:2001 Type 1	ANSI S1.4-2014 Class 1
IEC 60804:2000 Type 1	ANSI S1.4 (R2006) Type 1
IEC 61252:2002	ANSI S1.11 (R2009) Class 1
IEC 61260:2001 Class 1	ANSI S1.25 (R2007)
IEC 61672:2013 Class 1	ANSI S1.43 (R2007) Type 1

Issuing lab certifies that the instrument described above meets or exceeds all specifications as stated in the referenced procedure (unless otherwise noted). It has been calibrated using measurement standards traceable to the International System of Units (SI) through the National Institute of Standards and Technology (NIST), or other national measurement institutes, and meets the requirements of ISO/IEC 17025:2017.

**Test points marked with a ‡ in the uncertainties column do not fall within this laboratory's scope of accreditation.**

The quality system is registered to ISO 9001:2015.

This calibration is a direct comparison of the unit under test to the listed reference standards and did not involve any sampling plans to complete. No allowance has been made for the instability of the test device due to use, time, etc. Such allowances would be made by the customer as needed.

The uncertainties were computed in accordance with the ISO Guide to the Expression of Uncertainty in Measurement (GUM). A coverage factor of approximately 2 sigma (k=2) has been applied to the standard uncertainty to express the expanded uncertainty at approximately 95% confidence level.

This report may not be reproduced, except in full, unless permission for the publication of an approved abstract is obtained in writing from the organization issuing this report.

Correction data from Larson Davis LxT Manual for SoundTrack LxT & SoundExpert Lxt, I770.01 Rev J Supporting Firmware Version 2.301, 2015-04-30

LARSON DAVIS - A PCB PIEZOTRONICS DIV.

1681 West 820 North  
Provo, UT 84601, United States  
716-684-0001



**Certificate Number 2021014560**

For 1/4" microphones, the Larson Davis ADP024 1/4" to 1/2" adaptor is used with the calibrators and the Larson Davis ADP043 1/4" to 1/2" adaptor is used with the preamplifier.

Calibration Check Frequency: 1000 Hz; Reference Sound Pressure Level: 114 dB re 20 µPa

Periodic tests were performed in accordance with procedures from IEC 61672-3:2013 / ANSI/ASA S1.4-2014/Part3.

Pattern approval for IEC 61672-1:2013 / ANSI/ASA S1.4-2014/Part 1 successfully completed by Physikalisch-Technische Bundesanstalt (PTB) on 2007-10-09 reference number PTB-1.72-4034218.

The sound level meter submitted for testing successfully completed the periodic tests of IEC 61672-3:2013 / ANSI/ASA S1.4-2014/Part 3, for the environmental conditions under which the tests were performed. As evidence was publicly available, from an independent testing organization responsible for approving the results of pattern-evaluation tests performed in accordance with IEC 61672-2:2013 / ANSI/ASA S1.4-2014/Part 2, to demonstrate that the model of sound level meter fully conformed to the class 1 specifications in IEC 61672-1:2013 / ANSI/ASA S1.4-2014/Part 1; the sound level meter submitted for testing conforms to the class 1 specifications in IEC 61672-1:2013 / ANSI/ASA S1.4-2014/Part 1.

Standards Used			
Description	Cal Date	Cal Due	Cal Standard
Larson Davis CAL291 Residual Intensity Calibrator	2021-09-10	2022-09-10	001250
Hart Scientific 2626-H Temperature Probe	2021-02-04	2022-08-04	006767
Larson Davis CAL200 Acoustic Calibrator	2021-07-21	2022-07-21	007027
Larson Davis Model 831	2021-03-02	2022-03-02	007182
PCB 377A13 1/2 inch Prepolarized Pressure Microphone	2021-03-03	2022-03-03	007185
SRS DS360 Ultra Low Distortion Generator	2021-04-13	2022-04-13	007635
Larson Davis 1/2" Preamplifier for Model 831 Type 1	2021-09-28	2022-09-28	PCB0004783

**Acoustic Calibration**

Measured according to IEC 61672-3:2013 10 and ANSI S1.4-2014 Part 3: 10

Measurement	Test Result [dB]	Lower Limit [dB]	Upper Limit [dB]	Expanded Uncertainty [dB]	Result
1000 Hz	114.00	113.80	114.20	0.14	Pass

**Loaded Circuit Sensitivity**

Measurement	Test Result [dB re 1 V / Pa]	Lower Limit [dB re 1 V / Pa]	Upper Limit [dB re 1 V / Pa]	Expanded Uncertainty [dB]	Result
1000 Hz	-27.53	-29.61	-26.24	0.14	Pass

-- End of measurement results--

**Acoustic Signal Tests, C-weighting**

Measured according to IEC 61672-3:2013 12 and ANSI S1.4-2014 Part 3: 12 using a comparison coupler with Unit Under Test (UUT) and reference SLM using slow time-weighted sound level for compliance to IEC 61672-1:2013 5.5; ANSI S1.4-2014 Part 1: 5.5

Frequency [Hz]	Test Result [dB]	Expected [dB]	Lower Limit [dB]	Upper Limit [dB]	Expanded Uncertainty [dB]	Result
125	-0.19	-0.20	-1.20	0.80	0.23	Pass
1000	0.09	0.00	-0.70	0.70	0.23	Pass
8000	-3.51	-3.00	-5.50	-1.50	0.32	Pass

-- End of measurement results--

LARSON DAVIS - A PCB PIEZOTRONICS DIV.  
 1681 West 820 North  
 Provo, UT 84601, United States  
 716-684-0001



## Self-generated Noise

Measured according to IEC 61672-3:2013 11.1 and ANSI S1.4-2014 Part 3: 11.1

Measurement	Test Result [dB]
A-weighted	40.52

-- End of measurement results--

-- End of Report--

Signatory: Ron Harris

# Calibration Certificate

Certificate Number 2022008100

**Customer:**

Spectra

Via J.F. Kennedy, 19

Vimercate, MB 20871, Italy

**Model Number** LxT1  
**Serial Number** 0007104  
**Test Results** **Pass**

**Initial Condition** As Manufactured

**Description** SoundTrack LxT Class 1  
Class 1 Sound Level Meter  
Firmware Revision: 2.404

**Procedure Number** D0001.8384  
**Technician** Jacob Cannon  
**Calibration Date** 23 Jun 2022  
**Calibration Due**  
**Temperature** 23.87 °C ± 0.25 °C  
**Humidity** 47.9 %RH ± 2.0 %RH  
**Static Pressure** 85.99 kPa ± 0.13 kPa

**Evaluation Method**      **Tested with:**      **Data reported in dB re 20 µPa.**

Larson Davis CAL291. S/N 0108  
Larson Davis CAL200. S/N 9079  
PCB 377B02. S/N 338484  
Larson Davis PRMLxT1L. S/N 077636

**Compliance Standards** Compliant to Manufacturer Specifications and the following standards when combined with Calibration Certificate from procedure D0001.8378:

IEC 60651:2001 Type 1	ANSI S1.4-2014 Class 1
IEC 60804:2000 Type 1	ANSI S1.4 (R2006) Type 1
IEC 61252:2002	ANSI S1.11 (R2009) Class 1
IEC 61260:2001 Class 1	ANSI S1.25 (R2007)
IEC 61672:2013 Class 1	ANSI S1.43 (R2007) Type 1

Issuing lab certifies that the instrument described above meets or exceeds all specifications as stated in the referenced procedure (unless otherwise noted). It has been calibrated using measurement standards traceable to the International System of Units (SI) through the National Institute of Standards and Technology (NIST), or other national measurement institutes, and meets the requirements of ISO/IEC 17025:2017.

**Test points marked with a ‡ in the uncertainties column do not fall within this laboratory's scope of accreditation.**

The quality system is registered to ISO 9001:2015.

This calibration is a direct comparison of the unit under test to the listed reference standards and did not involve any sampling plans to complete. No allowance has been made for the instability of the test device due to use, time, etc. Such allowances would be made by the customer as needed.

The uncertainties were computed in accordance with the ISO Guide to the Expression of Uncertainty in Measurement (GUM). A coverage factor of approximately 2 sigma (k=2) has been applied to the standard uncertainty to express the expanded uncertainty at approximately 95% confidence level.

This report may not be reproduced, except in full, unless permission for the publication of an approved abstract is obtained in writing from the organization issuing this report.

Correction data from Larson Davis LxT Manual for SoundTrack LxT & SoundExpert Lxt, I770.01 Rev J Supporting Firmware Version 2.301, 2015-04-30

For 1/4" microphones, the Larson Davis ADP024 1/4" to 1/2" adaptor is used with the calibrators and the Larson Davis ADP043 1/4" to

LARSON DAVIS - A PCB PIEZOTRONICS DIV.

1681 West 820 North

Provo, UT 84601, United States

716-684-0001



1/2" adaptor is used with the preamplifier.

Calibration Check Frequency: 1000 Hz; Reference Sound Pressure Level: 114 dB re 20 µPa

Periodic tests were performed in accordance with procedures from IEC 61672-3:2013 / ANSI/ASA S1.4-2014/Part3.

Pattern approval for IEC 61672-1:2013 / ANSI/ASA S1.4-2014/Part 1 successfully completed by Physikalisch-Technische Bundesanstalt (PTB) on 2007-10-09 reference number PTB-1.72-4034218.

The sound level meter submitted for testing successfully completed the periodic tests of IEC 61672-3:2013 / ANSI/ASA S1.4-2014/Part 3, for the environmental conditions under which the tests were performed. As evidence was publicly available, from an independent testing organization responsible for approving the results of pattern-evaluation tests performed in accordance with IEC 61672-2:2013 / ANSI/ASA S1.4-2014/Part 2, to demonstrate that the model of sound level meter fully conformed to the class 1 specifications in IEC 61672-1:2013 / ANSI/ASA S1.4-2014/Part 1; the sound level meter submitted for testing conforms to the class 1 specifications in IEC 61672-1:2013 / ANSI/ASA S1.4-2014/Part 1.

**Standards Used**

Description	Cal Date	Cal Due	Cal Standard
Larson Davis CAL291 Residual Intensity Calibrator	2021-09-10	2022-09-10	001250
Hart Scientific 2626-H Temperature Probe	2021-02-04	2022-08-04	006767
Larson Davis CAL200 Acoustic Calibrator	2021-07-21	2022-07-21	007027
Larson Davis Model 831	2022-02-21	2023-02-21	007182
PCB 377A13 1/2 inch Prepolarized Pressure Microphone	2022-03-02	2023-03-02	007185
SRS DS360 Ultra Low Distortion Generator	2022-03-29	2023-03-29	007635
Larson Davis 1/2" Preamplifier for Model 831 Type 1	2021-09-28	2022-09-28	PCB0004783

**Acoustic Calibration**

Measured according to IEC 61672-3:2013 10 and ANSI S1.4-2014 Part 3: 10

Measurement	Test Result [dB]	Lower Limit [dB]	Upper Limit [dB]	Expanded Uncertainty [dB]	Result
1000 Hz	114.00	113.80	114.20	0.14	Pass

**Loaded Circuit Sensitivity**

Measurement	Test Result [dB re 1 V / Pa]	Lower Limit [dB re 1 V / Pa]	Upper Limit [dB re 1 V / Pa]	Expanded Uncertainty [dB]	Result
1000 Hz	-28.34	-29.61	-26.24	0.14	Pass

-- End of measurement results--

**Acoustic Signal Tests, C-weighting**

Measured according to IEC 61672-3:2013 12 and ANSI S1.4-2014 Part 3: 12 using a comparison coupler with Unit Under Test (UUT) and reference SLM using slow time-weighted sound level for compliance to IEC 61672-1:2013 5.5; ANSI S1.4-2014 Part 1: 5.5

Frequency [Hz]	Test Result [dB]	Expected [dB]	Lower Limit [dB]	Upper Limit [dB]	Expanded Uncertainty [dB]	Result
125	-0.24	-0.20	-1.20	0.80	0.23	Pass
1000	0.15	0.00	-0.70	0.70	0.23	Pass
8000	-2.60	-3.00	-5.50	-1.50	0.32	Pass

-- End of measurement results--

LARSON DAVIS - A PCB PIEZOTRONICS DIV.  
 1681 West 820 North  
 Provo, UT 84601, United States  
 716-684-0001



## Self-generated Noise

Measured according to IEC 61672-3:2013 11.1 and ANSI S1.4-2014 Part 3: 11.1

Measurement	Test Result [dB]
A-weighted	40.26

-- End of measurement results--

-- End of Report--

Signatory: Jacob Cannon

LARSON DAVIS - A PCB PIEZOTRONICS DIV.  
1681 West 820 North  
Provo, UT 84601, United States  
716-684-0001



CERTIFICATO DI TARATURA LAT 163 25143-A  
Certificate of Calibration LAT 163 25143-A

- data di emissione  
date of issue 2021-05-19  
- cliente  
customer  
- destinatario  
receiver

Si riferisce a

## Referring to

- oggetto  
item Fonometro  
- costruttore  
manufacturer Larson & Davis  
- modello  
model 831  
- matricola  
serial number 2869  
- data di ricevimento oggetto  
date of receipt of item 2021-05-18  
- data delle misure  
date of measurements 2021-05-19  
- registro di laboratorio  
laboratory reference Reg. 03

Il presente certificato di taratura è emesso in base all'accreditamento LAT N° 163 rilasciato in accordo ai decreti attuativi della legge n. 273/1991 che ha istituito il Sistema Nazionale di Taratura (SNT). ACCREDIA attesta le capacità di misura e di taratura, le competenze metrologiche del Centro e la riferibilità delle tarature eseguite ai campioni nazionali e internazionali delle unità di misura del Sistema Internazionale delle Unità (SI).

Questo certificato non può essere riprodotto in modo parziale, salvo espressa autorizzazione scritta da parte del Centro.

*This certificate of calibration is issued in compliance with the accreditation LAT N° 163 granted according to decrees connected with Italian law No. 273/1991 which has established the National Calibration System. ACCREDIA attests the calibration and measurement capability, the metrological competence of the Centre and the traceability of calibration results to the national and international standards of the International System of Units (SI).*

*This certificate may not be partially reproduced, except with the prior written permission of the issuing Centre.*

I risultati di misura riportati nel presente Certificato sono stati ottenuti applicando le procedure di taratura citate alla pagina seguente, dove sono specificati anche i campioni o gli strumenti che garantiscono la catena di riferibilità del Centro e i rispettivi certificati di taratura in corso di validità. Essi si riferiscono esclusivamente all'oggetto in taratura e sono validi nel momento e nelle condizioni di taratura, salvo diversamente specificato.

*The measurement results reported in this Certificate were obtained following the calibration procedures given in the following page, where the reference standards or instruments are indicated which guarantee the traceability chain of the laboratory, and the related calibration certificates in the course of validity are indicated as well. They relate only to the calibrated item and they are valid for the time and conditions of calibration, unless otherwise specified.*

Le incertezze di misura dichiarate in questo documento sono state determinate conformemente alla Guida ISO/IEC 98 e al documento EA-4/02. Solitamente sono espresse come incertezza estesa ottenuta moltiplicando l'incertezza tipo per il fattore di copertura k corrispondente ad un livello di fiducia di circa il 95 %. Normalmente tale fattore k vale 2.

*The measurement uncertainties stated in this document have been determined according to the ISO/IEC Guide 98 and to EA-4/02. Usually, they have been estimated as expanded uncertainty obtained multiplying the standard uncertainty by the coverage factor k corresponding to a confidence level of about 95%. Normally, this factor k is 2.*

Direzione tecnica  
(Approving Officer)

**CERTIFICATO DI TARATURA LAT 163 25144-A**  
*Certificate of Calibration LAT 163 25144-A*

- data di emissione  
*date of issue* 2021-05-19  
- cliente  
*customer*  
- destinatario  
*receiver*

Si riferisce a  
*Referring to*

- oggetto  
*item* Filtri 1/3  
- costruttore  
*manufacturer* Larson & Davis  
- modello  
*model* 831  
- matricola  
*serial number* 2869  
- data di ricevimento oggetto  
*date of receipt of item* 2021-05-18  
- data delle misure  
*date of measurements* 2021-05-19  
- registro di laboratorio  
*laboratory reference* Reg. 03

Il presente certificato di taratura è emesso in base all'accreditamento LAT N° 163 rilasciato in accordo ai decreti attuativi della legge n. 273/1991 che ha istituito il Sistema Nazionale di Taratura (SNT). ACCREDIA attesta le capacità di misura e di taratura, le competenze metrologiche del Centro e la riferibilità delle tarature eseguite ai campioni nazionali e internazionali delle unità di misura del Sistema Internazionale delle Unità (SI).

Questo certificato non può essere riprodotto in modo parziale, salvo espressa autorizzazione scritta da parte del Centro.

*This certificate of calibration is issued in compliance with the accreditation LAT N° 163 granted according to decrees connected with Italian law No. 273/1991 which has established the National Calibration System. ACCREDIA attests the calibration and measurement capability, the metrological competence of the Centre and the traceability of calibration results to the national and international standards of the International System of Units (SI).*

*This certificate may not be partially reproduced, except with the prior written permission of the issuing Centre.*

I risultati di misura riportati nel presente Certificato sono stati ottenuti applicando le procedure di taratura citate alla pagina seguente, dove sono specificati anche i campioni o gli strumenti che garantiscono la catena di riferibilità del Centro e i rispettivi certificati di taratura in corso di validità. Essi si riferiscono esclusivamente all'oggetto in taratura e sono validi nel momento e nelle condizioni di taratura, salvo diversamente specificato.

*The measurement results reported in this Certificate were obtained following the calibration procedures given in the following page, where the reference standards or instruments are indicated which guarantee the traceability chain of the laboratory, and the related calibration certificates in the course of validity are indicated as well. They relate only to the calibrated item and they are valid for the time and conditions of calibration, unless otherwise specified.*

Le incertezze di misura dichiarate in questo documento sono state determinate conformemente alla Guida ISO/IEC 98 e al documento EA-4/02. Solitamente sono espresse come incertezza estesa ottenuta moltiplicando l'incertezza tipo per il fattore di copertura  $k$  corrispondente ad un livello di fiducia di circa il 95 %. Normalmente tale fattore  $k$  vale 2.

*The measurement uncertainties stated in this document have been determined according to the ISO/IEC Guide 98 and to EA-4/02. Usually, they have been estimated as expanded uncertainty obtained multiplying the standard uncertainty by the coverage factor  $k$  corresponding to a confidence level of about 95%. Normally, this factor  $k$  is 2.*

Direzione tecnica  
(Approving Officer)





CERTIFICATO DI TARATURA LAT 163 25141-A  
Certificate of Calibration LAT 163 25141-A

- data di emissione  
date of issue 2021-05-19  
- cliente  
customer  
- destinatario  
receiver

Si riferisce a

*Referring to*

- oggetto  
item Fonometro  
- costruttore  
manufacturer Larson & Davis  
- modello  
model 831  
- matricola  
serial number 2353  
- data di ricevimento oggetto  
date of receipt of item 2021-05-18  
- data delle misure  
date of measurements 2021-05-19  
- registro di laboratorio  
laboratory reference Reg. 03

Il presente certificato di taratura è emesso in base all'accreditamento LAT N° 163 rilasciato in accordo ai decreti attuativi della legge n. 273/1991 che ha istituito il Sistema Nazionale di Taratura (SNT). ACCREDIA attesta le capacità di misura e di taratura, le competenze metrologiche del Centro e la riferibilità delle tarature eseguite ai campioni nazionali e internazionali delle unità di misura del Sistema Internazionale delle Unità (SI).

Questo certificato non può essere riprodotto in modo parziale, salvo espressa autorizzazione scritta da parte del Centro.

*This certificate of calibration is issued in compliance with the accreditation LAT N° 163 granted according to decrees connected with Italian law No. 273/1991 which has established the National Calibration System. ACCREDIA attests the calibration and measurement capability, the metrological competence of the Centre and the traceability of calibration results to the national and international standards of the International System of Units (SI).*

*This certificate may not be partially reproduced, except with the prior written permission of the issuing Centre.*

I risultati di misura riportati nel presente Certificato sono stati ottenuti applicando le procedure di taratura citate alla pagina seguente, dove sono specificati anche i campioni o gli strumenti che garantiscono la catena di riferibilità del Centro e i rispettivi certificati di taratura in corso di validità. Essi si riferiscono esclusivamente all'oggetto in taratura e sono validi nel momento e nelle condizioni di taratura, salvo diversamente specificato.

*The measurement results reported in this Certificate were obtained following the calibration procedures given in the following page, where the reference standards or instruments are indicated which guarantee the traceability chain of the laboratory, and the related calibration certificates in the course of validity are indicated as well. They relate only to the calibrated item and they are valid for the time and conditions of calibration, unless otherwise specified.*

Le incertezze di misura dichiarate in questo documento sono state determinate conformemente alla Guida ISO/IEC 98 e al documento EA-4/02. Solitamente sono espresse come incertezza estesa ottenuta moltiplicando l'incertezza tipo per il fattore di copertura  $k$  corrispondente ad un livello di fiducia di circa il 95 %. Normalmente tale fattore  $k$  vale 2.

*The measurement uncertainties stated in this document have been determined according to the ISO/IEC Guide 98 and to EA-4/02. Usually, they have been estimated as expanded uncertainty obtained multiplying the standard uncertainty by the coverage factor  $k$  corresponding to a confidence level of about 95%. Normally, this factor  $k$  is 2.*

Direzione tecnica  
(Approving Officer)



**CERTIFICATO DI TARATURA LAT 163 25142-A**  
*Certificate of Calibration LAT 163 25142-A*

- data di emissione  
*date of issue* 2021-05-19  
- cliente  
*customer*  
- destinatario  
*receiver*

Si riferisce a  
*Referring to*

- oggetto  
*item* Filtri 1/3  
- costruttore  
*manufacturer* Larson & Davis  
- modello  
*model* 831  
- matricola  
*serial number* 2353  
- data di ricevimento oggetto  
*date of receipt of item* 2021-05-18  
- data delle misure  
*date of measurements* 2021-05-19  
- registro di laboratorio  
*laboratory reference* Reg. 03

Il presente certificato di taratura è emesso in base all'accREDITAMENTO LAT N° 163 rilasciato in accordo ai decreti attuativi della legge n. 273/1991 che ha istituito il Sistema Nazionale di Taratura (SNT). ACCREDIA attesta le capacità di misura e di taratura, le competenze metrologiche del Centro e la riferibilità delle tarature eseguite ai campioni nazionali e internazionali delle unità di misura del Sistema Internazionale delle Unità (SI).  
Questo certificato non può essere riprodotto in modo parziale, salvo espressa autorizzazione scritta da parte del Centro.

*This certificate of calibration is issued in compliance with the accreditation LAT N° 163 granted according to decrees connected with Italian law No. 273/1991 which has established the National Calibration System. ACCREDIA attests the calibration and measurement capability, the metrological competence of the Centre and the traceability of calibration results to the national and international standards of the International System of Units (SI).  
This certificate may not be partially reproduced, except with the prior written permission of the issuing Centre.*

I risultati di misura riportati nel presente Certificato sono stati ottenuti applicando le procedure di taratura citate alla pagina seguente, dove sono specificati anche i campioni o gli strumenti che garantiscono la catena di riferibilità del Centro e i rispettivi certificati di taratura in corso di validità. Essi si riferiscono esclusivamente all'oggetto in taratura e sono validi nel momento e nelle condizioni di taratura, salvo diversamente specificato.

*The measurement results reported in this Certificate were obtained following the calibration procedures given in the following page, where the reference standards or instruments are indicated which guarantee the traceability chain of the laboratory, and the related calibration certificates in the course of validity are indicated as well. They relate only to the calibrated item and they are valid for the time and conditions of calibration, unless otherwise specified.*

Le incertezze di misura dichiarate in questo documento sono state determinate conformemente alla Guida ISO/IEC 98 e al documento EA-4/02. Solitamente sono espresse come incertezza estesa ottenuta moltiplicando l'incertezza tipo per il fattore di copertura  $k$  corrispondente ad un livello di fiducia di circa il 95 %. Normalmente tale fattore  $k$  vale 2.

*The measurement uncertainties stated in this document have been determined according to the ISO/IEC Guide 98 and to EA-4/02. Usually, they have been estimated as expanded uncertainty obtained multiplying the standard uncertainty by the coverage factor  $k$  corresponding to a confidence level of about 95%. Normally, this factor  $k$  is 2.*

Direzione tecnica  
(Approving Officer)



CERTIFICATO DI TARATURA LAT 163 28264-A  
Certificate of Calibration LAT 163 28264-A

- data di emissione  
*date of issue* 2022-10-03  
- cliente  
*customer*  
- destinatario  
*receiver*

Si riferisce a*Referring to*

- oggetto  
*item* Fonometro  
- costruttore  
*manufacturer* Larson & Davis  
- modello  
*model* 831  
- matricola  
*serial number* 4230  
- data di ricevimento oggetto  
*date of receipt of item* 2022-09-30  
- data delle misure  
*date of measurements* 2022-10-03  
- registro di laboratorio  
*laboratory reference* Reg. 03

Il presente certificato di taratura è emesso in base all'accREDITAMENTO LAT N° 163 rilasciato in accordo ai decreti attuativi della legge n. 273/1991 che ha istituito il Sistema Nazionale di Taratura (SNT). ACCREDIA attesta le capacità di misura e di taratura, le competenze metrologiche del Centro e la riferibilità delle tarature eseguite ai campioni nazionali e internazionali delle unità di misura del Sistema Internazionale delle Unità (SI). Questo certificato non può essere riprodotto in modo parziale, salvo espressa autorizzazione scritta da parte del Centro.

*This certificate of calibration is issued in compliance with the accreditation LAT N° 163 granted according to decrees connected with Italian law No. 273/1991 which has established the National Calibration System. ACCREDIA attests the calibration and measurement capability, the metrological competence of the Centre and the traceability of calibration results to the national and international standards of the International System of Units (SI). This certificate may not be partially reproduced, except with the prior written permission of the issuing Centre.*

I risultati di misura riportati nel presente Certificato sono stati ottenuti applicando le procedure di taratura citate alla pagina seguente, dove sono specificati anche i campioni o gli strumenti che garantiscono la catena di riferibilità del Centro e i rispettivi certificati di taratura in corso di validità. Essi si riferiscono esclusivamente all'oggetto in taratura e sono validi nel momento e nelle condizioni di taratura, salvo diversamente specificato.

*The measurement results reported in this Certificate were obtained following the calibration procedures given in the following page, where the reference standards or instruments are indicated which guarantee the traceability chain of the laboratory, and the related calibration certificates in the course of validity are indicated as well. They relate only to the calibrated item and they are valid for the time and conditions of calibration, unless otherwise specified.*

Le incertezze di misura dichiarate in questo documento sono state determinate conformemente alla Guida ISO/IEC 98 e al documento EA-4/02. Solitamente sono espresse come incertezza estesa ottenuta moltiplicando l'incertezza tipo per il fattore di copertura  $k$  corrispondente ad un livello di fiducia di circa il 95 %. Normalmente tale fattore  $k$  vale 2.

*The measurement uncertainties stated in this document have been determined according to the ISO/IEC Guide 98 and to EA-4/02. Usually, they have been estimated as expanded uncertainty obtained multiplying the standard uncertainty by the coverage factor  $k$  corresponding to a confidence level of about 95%. Normally, this factor  $k$  is 2.*

Direzione Tecnica  
(Approving Officer)

CERTIFICATO DI TARATURA LAT 163 28265-A  
Certificate of Calibration LAT 163 28265-A

- data di emissione  
date of issue 2022-10-03  
- cliente  
customer  
- destinatario  
receiver

Si riferisce a

Referring to

- oggetto  
item Filtri 1/3  
- costruttore  
manufacturer Larson & Davis  
- modello  
model 831  
- matricola  
serial number 4230  
- data di ricevimento oggetto  
date of receipt of item 2022-09-30  
- data delle misure  
date of measurements 2022-10-03  
- registro di laboratorio  
laboratory reference Reg. 03

Il presente certificato di taratura è emesso in base all'accREDITAMENTO LAT N° 163 rilasciato in accordo ai decreti attuativi della legge n. 273/1991 che ha istituito il Sistema Nazionale di Taratura (SNT). ACCREDIA attesta le capacità di misura e di taratura, le competenze metrologiche del Centro e la riferibilità delle tarature eseguite ai campioni nazionali e internazionali delle unità di misura del Sistema Internazionale delle Unità (SI). Questo certificato non può essere riprodotto in modo parziale, salvo espressa autorizzazione scritta da parte del Centro.

*This certificate of calibration is issued in compliance with the accreditation LAT N° 163 granted according to decrees connected with Italian law No. 273/1991 which has established the National Calibration System. ACCREDIA attests the calibration and measurement capability, the metrological competence of the Centre and the traceability of calibration results to the national and international standards of the International System of Units (SI). This certificate may not be partially reproduced, except with the prior written permission of the issuing Centre.*

I risultati di misura riportati nel presente Certificato sono stati ottenuti applicando le procedure di taratura citate alla pagina seguente, dove sono specificati anche i campioni o gli strumenti che garantiscono la catena di riferibilità del Centro e i rispettivi certificati di taratura in corso di validità. Essi si riferiscono esclusivamente all'oggetto in taratura e sono validi nel momento e nelle condizioni di taratura, salvo diversamente specificato.

*The measurement results reported in this Certificate were obtained following the calibration procedures given in the following page, where the reference standards or instruments are indicated which guarantee the traceability chain of the laboratory, and the related calibration certificates in the course of validity are indicated as well. They relate only to the calibrated item and they are valid for the time and conditions of calibration, unless otherwise specified.*

Le incertezze di misura dichiarate in questo documento sono state determinate conformemente alla Guida ISO/IEC 98 e al documento EA-4/02. Solitamente sono espresse come incertezza estesa ottenuta moltiplicando l'incertezza tipo per il fattore di copertura  $k$  corrispondente ad un livello di fiducia di circa il 95 %. Normalmente tale fattore  $k$  vale 2.

*The measurement uncertainties stated in this document have been determined according to the ISO/IEC Guide 98 and to EA-4/02. Usually, they have been estimated as expanded uncertainty obtained multiplying the standard uncertainty by the coverage factor  $k$  corresponding to a confidence level of about 95%. Normally, this factor  $k$  is 2.*

Direzione Tecnica  
(Approving Officer)

TECNICHE DI RILEVAMENTO E DI MISURAZIONE DELL'INQUINAMENTO ACUSTICO  
D.M. 16/03/1998



**L.C.E. S.r.l. a Socio Unico**  
Via dei Platani, 7/9 Opera (MI)  
T. 02 57602858 - www.lce.it - info@lce.it

Centro di Taratura LAT N° 068  
Calibration Centre  
Laboratorio Accreditato di Taratura  
Accredited Calibration Laboratory



LAT N° 068

Pagina 1 di 9  
Page 1 of 9

CERTIFICATO DI TARATURA LAT 068 48560-A  
Certificate of Calibration LAT 068 48560-A

- data di emissione  
*date of issue* 2022-02-16  
- cliente  
*customer*  
- destinatario  
*receiver*

Si riferisce a

*Referring to*  
- oggetto  
*item* Analizzatore  
- costruttore  
*manufacturer* Larson & Davis  
- modello  
*model* 831  
- matricola  
*serial number* 2137  
- data di ricevimento oggetto  
*date of receipt of item* 2022-02-15  
- data delle misure  
*date of measurements* 2022-02-16  
- registro di laboratorio  
*laboratory reference* Reg. 03

Il presente certificato di taratura è emesso in base all'accreditamento LAT N° 068 rilasciato in accordo ai decreti attuativi della legge n. 273/1991 che ha istituito il Sistema Nazionale di Taratura (SNT). ACCREDIA attesta le capacità di misura e di taratura, le competenze metrologiche del Centro e la riferibilità delle tarature eseguite ai campioni nazionali e internazionali delle unità di misura del Sistema Internazionale delle Unità (SI).

Questo certificato non può essere riprodotto in modo parziale, salvo espressa autorizzazione scritta da parte del Centro.

*This certificate of calibration is issued in compliance with the accreditation LAT N° 068 granted according to decrees connected with Italian law No. 273/1991 which has established the National Calibration System, ACCREDIA attests the calibration and measurement capability, the metrological competence of the Centre and the traceability of calibration results to the national and international standards of the International System of Units (SI).*

*This certificate may not be partially reproduced, except with the prior written permission of the issuing Centre.*

I risultati di misura riportati nel presente Certificato sono stati ottenuti applicando le procedure di taratura citate alla pagina seguente, dove sono specificati anche i campioni o gli strumenti che garantiscono la catena di riferibilità del Centro e i rispettivi certificati di taratura in corso di validità. Essi si riferiscono esclusivamente all'oggetto in taratura e sono validi nel momento e nelle condizioni di taratura, salvo diversamente specificato.

*The measurement results reported in this Certificate were obtained following the calibration procedures given in the following page, where the reference standards or instruments are indicated which guarantee the traceability chain of the laboratory, and the related calibration certificates in the course of validity are indicated as well. They relate only to the calibrated item and they are valid for the time and conditions of calibration, unless otherwise specified.*

Le incertezze di misura dichiarate in questo documento sono state determinate conformemente alla Guida ISO/IEC 98 e al documento EA-4/02. Solitamente sono espresse come incertezza estesa ottenuta moltiplicando l'incertezza tipo per il fattore di copertura  $k$  corrispondente ad un livello di fiducia di circa il 95%. Normalmente tale fattore  $k$  vale 2.

*The measurement uncertainties stated in this document have been determined according to the ISO/IEC Guide 98 and to EA-4/02. Usually, they have been estimated as expanded uncertainty obtained multiplying the standard uncertainty by the coverage factor  $k$  corresponding to a confidence level of about 95%. Normally, this factor  $k$  is 2.*

Direzione Tecnica  
(Approving Officer)

TECNICHE DI RILEVAMENTO E DI MISURAZIONE DELL'INQUINAMENTO ACUSTICO  
D.M. 16/03/1998



**L.C.E. S.r.l. a Socio Unico**  
Via dei Platani, 7/9 Opera (MI)  
T. 02 57602858 - www.lce.it - info@lce.it

Centro di Taratura LAT N° 068  
Calibration Centre  
Laboratorio Accreditato di Taratura  
Accredited Calibration Laboratory



LAT N° 068

Pagina 1 di 6  
Page 1 of 6

CERTIFICATO DI TARATURA LAT 068 48561-A  
Certificate of Calibration LAT 068 48561-A

- data di emissione  
date of issue 2022-02-16  
- cliente  
customer  
- destinatario  
receiver

Si riferisce a

Referring to  
- oggetto  
item Filtri 1/3 ottave  
- costruttore  
manufacturer Larson & Davis  
- modello  
model 831  
- matricola  
serial number 2137  
- data di ricevimento oggetto  
date of receipt of item 2022-02-15  
- data delle misure  
date of measurements 2022-02-16  
- registro di laboratorio  
laboratory reference Reg. 03

Il presente certificato di taratura è emesso in base all'accreditamento LAT N° 068 rilasciato in accordo ai decreti attuativi della legge n. 273/1991 che ha istituito il Sistema Nazionale di Taratura (SNT). ACCREDIA attesta le capacità di misura e di taratura, le competenze metrologiche del Centro e la riferibilità delle tarature eseguite ai campioni nazionali e internazionali delle unità di misura del Sistema Internazionale delle Unità (SI). Questo certificato non può essere riprodotto in modo parziale, salvo espressa autorizzazione scritta da parte del Centro.

*This certificate of calibration is issued in compliance with the accreditation LAT N° 068 granted according to decrees connected with Italian law No. 273/1991 which has established the National Calibration System, ACCREDIA attests the calibration and measurement capability, the metrological competence of the Centre and the traceability of calibration results to the national and international standards of the International System of Units (SI). This certificate may not be partially reproduced, except with the prior written permission of the issuing Centre.*

I risultati di misura riportati nel presente Certificato sono stati ottenuti applicando le procedure di taratura citate alla pagina seguente, dove sono specificati anche i campioni o gli strumenti che garantiscono la catena di riferibilità del Centro e i rispettivi certificati di taratura in corso di validità. Essi si riferiscono esclusivamente all'oggetto in taratura e sono validi nel momento e nelle condizioni di taratura, salvo diversamente specificato.

*The measurement results reported in this Certificate were obtained following the calibration procedures given in the following page, where the reference standards or instruments are indicated which guarantee the traceability chain of the laboratory, and the related calibration certificates in the course of validity are indicated as well. They relate only to the calibrated item and they are valid for the time and conditions of calibration, unless otherwise specified.*

Le incertezze di misura dichiarate in questo documento sono state determinate conformemente alla Guida ISO/IEC 98 e al documento EA-4/02. Solitamente sono espresse come incertezza estesa ottenuta moltiplicando l'incertezza tipo per il fattore di copertura k corrispondente ad un livello di fiducia di circa il 95 %. Normalmente tale fattore k vale 2.

*The measurement uncertainties stated in this document have been determined according to the ISO/IEC Guide 98 and to EA-4/02. Usually, they have been estimated as expanded uncertainty obtained multiplying the standard uncertainty by the coverage factor k corresponding to a confidence level of about 95%. Normally, this factor k is 2.*

Direzione Tecnica  
(Approving Officer)

**Sky-lab S.r.l.**

Area Laboratori  
Via Belvedere, 42 Arcore (MB)  
Tel. 039 5783463  
skylab.tarature@outlook.it

LAT N° 163

Pagina 1 di 4  
Page 1 of 4

**CERTIFICATO DI TARATURA LAT 163 24775-A**  
*Certificate of Calibration LAT 163 24775-A*

- data di emissione  
*date of issue* 2021-03-29  
- cliente  
*customer* DB AMBIENTE DI DIEGO CARPANESE  
35125 - PADOVA (PD)  
- destinatario  
*receiver* DB AMBIENTE DI DIEGO CARPANESE  
35125 - PADOVA (PD)

Il presente certificato di taratura è emesso in base all'accREDITAMENTO LAT N° 163 rilasciato in accordo ai decreti attuativi della legge n. 273/1991 che ha istituito il Sistema Nazionale di Taratura (SNT). ACCREDIA attesta le capacità di misura e di taratura, le competenze metrologiche del Centro e la riferibilità delle tarature eseguite ai campioni nazionali e internazionali delle unità di misura del Sistema Internazionale delle Unità (SI).

Questo certificato non può essere riprodotto in modo parziale, salvo espressa autorizzazione scritta da parte del Centro.

Si riferisce a

*Referring to*  
- oggetto  
*item* Calibratore  
- costruttore  
*manufacturer* Larson & Davis  
- modello  
*model* CAL200  
- matricola  
*serial number* 8146  
- data di ricevimento oggetto  
*date of receipt of item* 2021-03-29  
- data delle misure  
*date of measurements* 2021-03-29  
- registro di laboratorio  
*laboratory reference* Reg. 03

*This certificate of calibration is issued in compliance with the accreditation LAT N° 163 granted according to decrees connected with Italian law No. 273/1991 which has established the National Calibration System. ACCREDIA attests the calibration and measurement capability, the metrological competence of the Centre and the traceability of calibration results to the national and international standards of the International System of Units (SI).*

*This certificate may not be partially reproduced, except with the prior written permission of the issuing Centre.*

I risultati di misura riportati nel presente Certificato sono stati ottenuti applicando le procedure di taratura citate alla pagina seguente, dove sono specificati anche i campioni o gli strumenti che garantiscono la catena di riferibilità del Centro e i rispettivi certificati di taratura in corso di validità. Essi si riferiscono esclusivamente all'oggetto in taratura e sono validi nel momento e nelle condizioni di taratura, salvo diversamente specificato.

*The measurement results reported in this Certificate were obtained following the calibration procedures given in the following page, where the reference standards or instruments are indicated which guarantee the traceability chain of the laboratory, and the related calibration certificates in the course of validity are indicated as well. They relate only to the calibrated item and they are valid for the time and conditions of calibration, unless otherwise specified.*

Le incertezze di misura dichiarate in questo documento sono state determinate conformemente alla Guida ISO/IEC 98 e al documento EA-4/02. Solitamente sono espresse come incertezza estesa ottenuta moltiplicando l'incertezza tipo per il fattore di copertura  $k$  corrispondente ad un livello di fiducia di circa il 95 %. Normalmente tale fattore  $k$  vale 2.

*The measurement uncertainties stated in this document have been determined according to the ISO/IEC Guide 98 and to EA-4/02. Usually, they have been estimated as expanded uncertainty obtained multiplying the standard uncertainty by the coverage factor  $k$  corresponding to a confidence level of about 95%. Normally, this factor  $k$  is 2.*

Direzione tecnica  
(Approving Officer)



## **ALLEGATO 4 - Attestati di Tecnico Competente in Acustica Ambientale**



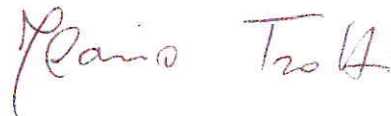
*Riconoscimento della figura di Tecnico Competente in Acustica  
Ambientale, art. 2, commi 6, 7 e 8 della Legge 447/95*

*Si attesta che Carpanese Diego, nato a Rovigo il 12/11/1983 è stato riconosciuto Tecnico Competente in Acustica Ambientale per l'iscrizione nell'elenco ufficiale della Regione del Veneto ai sensi dell'art. 2, commi 6, 7 e 8 della Legge 447/95 con il numero 618.*

*Il Responsabile del procedimento  
(dr. Tommaso Gabrieli)*



*Il Responsabile dell'Osservatorio Agenti Fisici  
(dr. Flavio Trotti)*



*Verona, 13.01.2010*



(index.php) / Tecnici Competenti in Acustica (tecnici\_viewlist.php) / Vista

<b>N° Iscrizione Elenco Nazionale</b>	638
<b>Regione</b>	Veneto
<b>N° Iscrizione Elenco Regionale</b>	618
<b>Cognome</b>	Carpanese
<b>Nome</b>	Diego
<b>Titolo di Studio</b>	Laurea in scienze e tecnologie per l'ambiente e il territorio
<b>Luogo nascita</b>	Rovigo
<b>Data nascita</b>	12/11/1983
<b>Codice fiscale</b>	CRPDGI83S12H620M
<b>Regione</b>	Veneto
<b>Provincia</b>	PD
<b>Comune</b>	Padova
<b>Via</b>	Via Guizza
<b>Civico</b>	271
<b>Cap</b>	35125
<b>Email</b>	info@dbambiente.com
<b>Pec</b>	d.carpanese@conafpec.it
<b>Telefono</b>	049-8809856
<b>Cellulare</b>	
<b>Data pubblicazione in elenco</b>	10/12/2018

©2018 Agenti Fisici (<http://www.agentifisici.isprambiente.it>) powered by Area Agenti Fisici ISPRA (<http://www.agentifisici.isprambiente.it>)



(index.php) / Tecnici Competenti in Acustica (tecnici\_viewlist.php) / Vista

<b>Numero Iscrizione Elenco Nazionale</b>	11959
<b>Regione</b>	Veneto
<b>Numero Iscrizione Elenco Regionale</b>	
<b>Cognome</b>	Barbiero
<b>Nome</b>	Andrea
<b>Titolo studio</b>	Diploma di perito aeronautico
<b>Data nascita</b>	05/04/1989
<b>Codice fiscale</b>	BRBNDR89D05G224U
<b>Regione</b>	Veneto
<b>Provincia</b>	PD
<b>Comune</b>	Rubano
<b>Via</b>	Vicolo della Provvidenza
<b>Cap</b>	35030
<b>Civico</b>	9
<b>Nazionalità</b>	IT
<b>Email</b>	a.barbiero@dbambiente.com
<b>Pec</b>	andrea.barbiero54@pec.it
<b>Telefono</b>	
<b>Cellulare</b>	340-7154271
<b>Data pubblicazione in elenco</b>	21/12/2021

©2018 Agenti Fisici (<http://www.agentifisici.isprambiente.it>) powered by Area Agenti Fisici ISPRA (<http://www.agentifisici.isprambiente.it.it>)



(index.php) / Tecnici Competenti in Acustica (tecnici\_viewlist.php) / Vista

<b>Numero Iscrizione Elenco Nazionale</b>	11954
<b>Regione</b>	Veneto
<b>Numero Iscrizione Elenco Regionale</b>	
<b>Cognome</b>	Celli
<b>Nome</b>	Alberto
<b>Titolo studio</b>	Diploma di geometra
<b>Luogo nascita</b>	Camposampiero
<b>Data nascita</b>	07/08/1990
<b>Codice fiscale</b>	CLLLRT90M07B563L
<b>Regione</b>	Veneto
<b>Provincia</b>	PD
<b>Comune</b>	Padova
<b>Via</b>	Via de Vit
<b>Cap</b>	35128
<b>Civico</b>	11
<b>Nazionalità</b>	IT
<b>Email</b>	geom.albertocelli@gmail.com
<b>Pec</b>	albertocelli@pec.it
<b>Telefono</b>	
<b>Cellulare</b>	349-4399528
<b>Data pubblicazione in elenco</b>	21/12/2021

©2018 Agenti Fisici (<http://www.agentifisici.isprambiente.it>) powered by Area Agenti Fisici ISPRA (<http://www.agentifisici.isprambiente.it.it>)