

REGIONE DEL VENETO

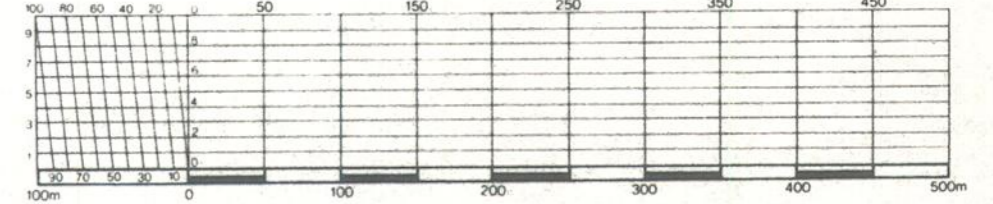
SEGRETERIA REGIONALE PER IL TERRITORIO  
UFFICIO CARTOGRAFICO

CARTA TECNICA REGIONALE

Elemento n° 063164  
**MENEGON**

tav. 6

Scala 1:5 000



RAPPRESENTAZIONE CONFORME  
UNIVERSALE TRASVERSA DI MERCATORE (U.T.M.)

Le coordinate geografiche sono definite nel sistema europeo unificato (E.D. 1950)  
Longitudine di Roma (M. Mario) da Greenwich  $\omega = 12^{\circ}27'07''$  03  
Latitudine  $\varphi = 41^{\circ}55'31''$  49

Le coordinate piane sono definite nel sistema nazionale Gauss-Boaga  
Longitudine di Roma (M. Mario) da Greenwich  $\omega = 12^{\circ}27'08''$  40  
Latitudine  $\varphi = 41^{\circ}55'25''$  51

Le costanti medie additive per passare dal sistema E.D. 1950 al sistema nazionale sono, per questo elemento:  
 $\Delta N = -5,6$   $\Delta E = -170$   
 $\Delta W = -12'27''11,2$   $\Delta E = -2019934$  m.

COORDINATE DEI VERTICI

VERTICE	GEOGRAFICHE E.D. 1950		FUSO OVEST GAUSS-BOAGA		FUSO 32 U.T.M.		FUSO EST GAUSS-BOAGA		FUSO 33 U.T.M.	
	N	E	N	E	N	E	N	E	N	E
NO	46°03'00"	12°15'00"					5100207	2307181	5103377	2307346
NE	46°03'30"	12°17'30"					5102096	2310484	5103266	2304489
SO	46°01'30"	12°15'30"					5100499	2307065	5100999	2317150
SE	46°01'30"	12°17'30"					5100318	2310310	5100486	2303735

A margine degli elementi della zona di sovrapposizione sono indicati i seguenti limiti  
per la parametratura non tracciata del sistema nazionale  $\rightarrow$  fuso ovest  $\leftarrow$  fuso est  
per la parametratura U.T.M.  $\rightarrow$  fuso 32  $\leftarrow$  fuso 33

L'altimetria è riferita al livello medio del mare del mareografo di Genova anno medio 1942

INDICI DELLA PRECISIONE ALTIMETRICA

Rete di raffinemento:  
Capposodi di livellazione tolleranza  $0,01\sqrt{L}$   
Vertici trigonometrici  $\pm 0,02\sqrt{L}$

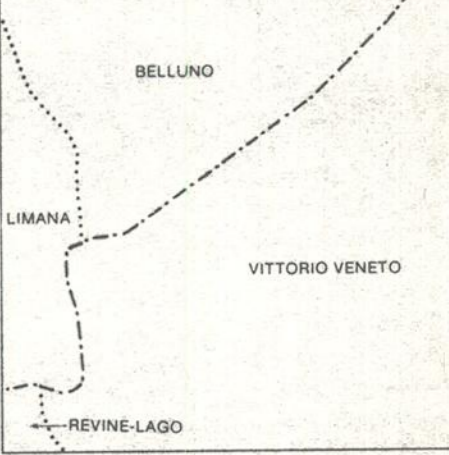
L'equidistanza è di:  
25 m per le curve drittrici  
5 m - - - - - ordinarie  
1 m - - - - - ausiliarie (tratteggiate)



DECLINAZIONE MAGNETICA, CONVERGENZA  
E MODULO DI DEFORMAZIONE LINEARE  
AL CENTRO DELL'ELEMENTO 1:5 000




LIMITI AMMINISTRATIVI



QUADRO D'UNIONE DEGLI ELEMENTI LIMITROFI

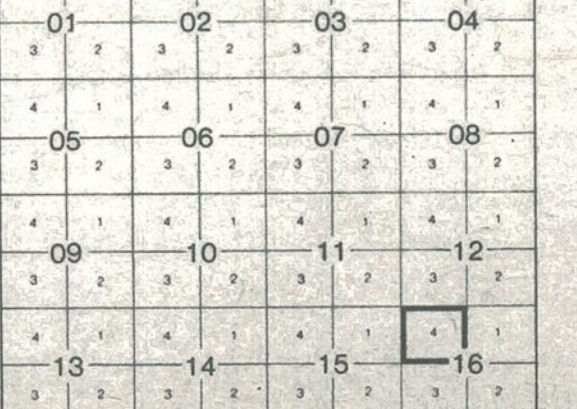
063112 VALMOREL	063123 COL VISENTIN	063122 LAGO MORTO
063151 MONTE COR	063164 MENEGON	063161 SAN FLORIANO DI VITTORIO VENETO
063152 MONTE FORCELLA	063163 TREMONTINA	063162 CISER

COPERTURA DI FOTOGRAFIE AEREE



Riprese anno 1960 Camera Zeiss BAK 15/23  
Quota media relativa di volo 1800 m

POSIZIONE DELL'ELEMENTO NEL F° 063



RILIEVO AEROFOTOGRAMMETRICO ANNO 1962  
ESECUZIONE: Società R.A.T.I. s.n.c.  
PROGETTAZIONE: Arch. C. Pagani  
DIREZIONE TECNICA: Ing. A. Borelli  
COORDINAMENTO: Geom. E. Lionello  
DIREZIONE LAVORI: Prof. Ing. E. Matteotti  
COLLAUDO: Gen. F. Lombardi  
IL SEGRETARIO REGIONALE PER IL TERRITORIO  
Arch. F. Posocco

