

REGIONE DEL VENETO

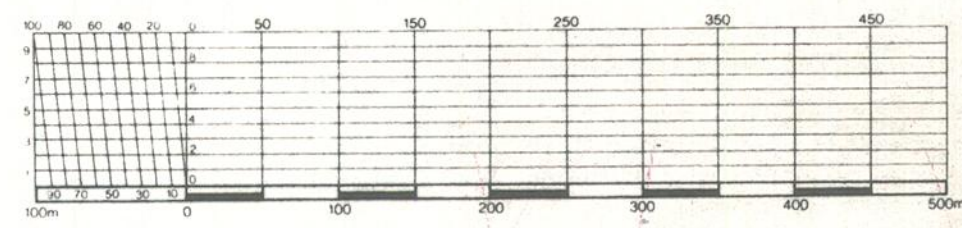
SEGRETERIA REGIONALE PER IL TERRITORIO
UFFICIO CARTOGRAFICO

CARTA TECNICA REGIONALE

Elemento n° 063122
LAGO MORTO

tav. 4

Scala 1:5 000



RAPPRESENTAZIONE CONFORME
UNIVERSALE TRASVERSA DI MERCATORE (U.T.M.)

Le coordinate geografiche sono definite nel sistema europeo unificato (E.D. 1950)
Longitudine di Roma (M. Marconi da Greenwich) = 12°27'10".93
Latitudine = 45°55'31".49

Le coordinate piane sono definite nel sistema nazionale Gauss-Boaga
Longitudine di Roma (M. Marconi da Greenwich) = 12°27'08".40
Latitudine = 45°55'28".51

Le costanti medie additive per passare dal sistema E.D. 1950 al sistema nazionale sono per questo elemento:
 $\Delta N = -5".6$ $\Delta n = -170 \text{ m}$
 $\Delta w = -12".2711".2$ $\Delta e = -2019934 \text{ m}$

COORDINATE DEI VERTICI

GEOGRAFICHE di D. 4901	FUSO OVEST								FUSO EST							
	GAUSS-BOAGA				U.T.M.				GAUSS-BOAGA				U.T.M.			
N	E	N	E	N	E	N	E	N	E	N	E	N	E	N	E	
NO	46°04'30"	12°17'30"						5105874	2310490	5106044	2309594					
NE	46°04'30"	12°20'00"						5105765	2313721	5105935	2313786					
SO	46°03'00"	12°17'30"						5103096	2310454	5103266	2304069					
SE	46°03'00"	12°20'00"						5102987	2313628	5103157	2308663					

A margine degli elementi della zona di sovrapposizione sono indicati i seguenti limiti:
per la parametratura non tracciata del sistema nazionale → fuso ovest ← fuso est
per la parametratura U.T.M. → fuso 32 ← fuso 33

L'altimetria è riferita al livello medio del mare del mareografo di Genova anno medio 1942

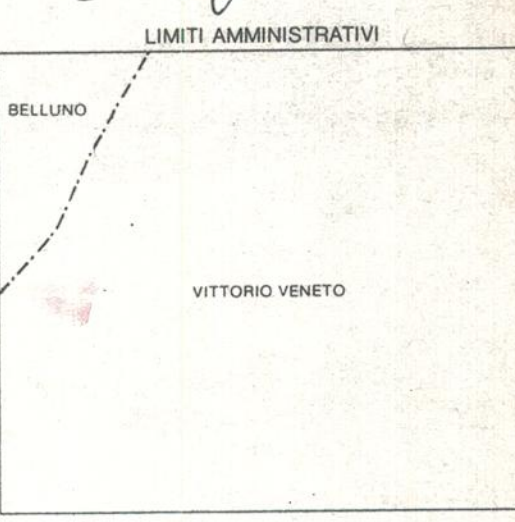

INDICI DELLA PRECISIONE ALTIMETRICA

Reti di raffinemento	Capacità di livellazione	toleranza $0.01\sqrt{L}$
	Vertici trigonometrici	e.g.m. L. 0.00m

L'equidistanza è di:
25 m per le curve drette
5 m ordinarie
1 m ausiliarie (stratizzate)



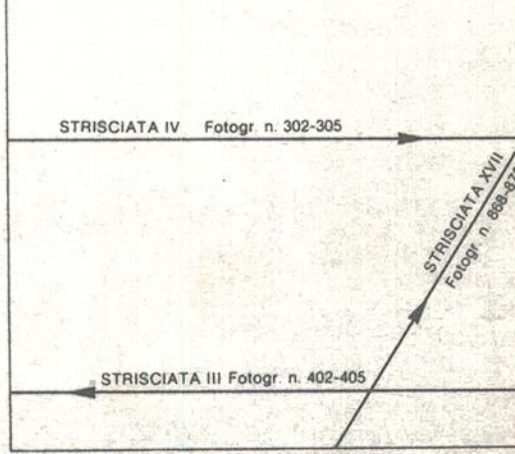
DECLINAZIONE MAGNETICA, CONVERGENZA E MODULO DI DEFORMAZIONE LINEARE AL CENTRO DELL'ELEMENTO 1:5 000



QUADRO D'UNIONE DEGLI ELEMENTI LIMITROFI

063124 NEVEGAL	063121 SANTA CROCE DEL LAGO	064094 FADALTO
063123 COL VISENTIN	063122 LAGO MORTO	064093 MONTE MILLIFRET
063164 MENEGLON	063161 SAN FIORIANO DI VITTORIO VENETO	064134 PECOLIN

COPERTURA DI FOTOGRAFIE AEREE



Riprese anno 1980 Camera Zeiss RMK 15/23
Quota media relativa di volo 1800 m

POSIZIONE DELL'ELEMENTO NEL F° 063

01	02	03	04
05	06	07	08
09	10	11	12
13	14	15	16

RILIEVO AEROFOTOGRAFICO ANNO 1982
ESECUZIONE: Società R.A.T.I. s.n.c.

PROGETTAZIONE: Arch. C. Pagani
DIREZIONE TECNICA: Ing. A. Borelli
COORDINAMENTO: Geom. E. Lionello
DIREZIONE LAVORI: Prof. Ing. E. Matteotti
COLLAUDO: Gen. F. Lombardi

IL SEGRETARIO REGIONALE PER IL TERRITORIO
Arch. F. Posocco