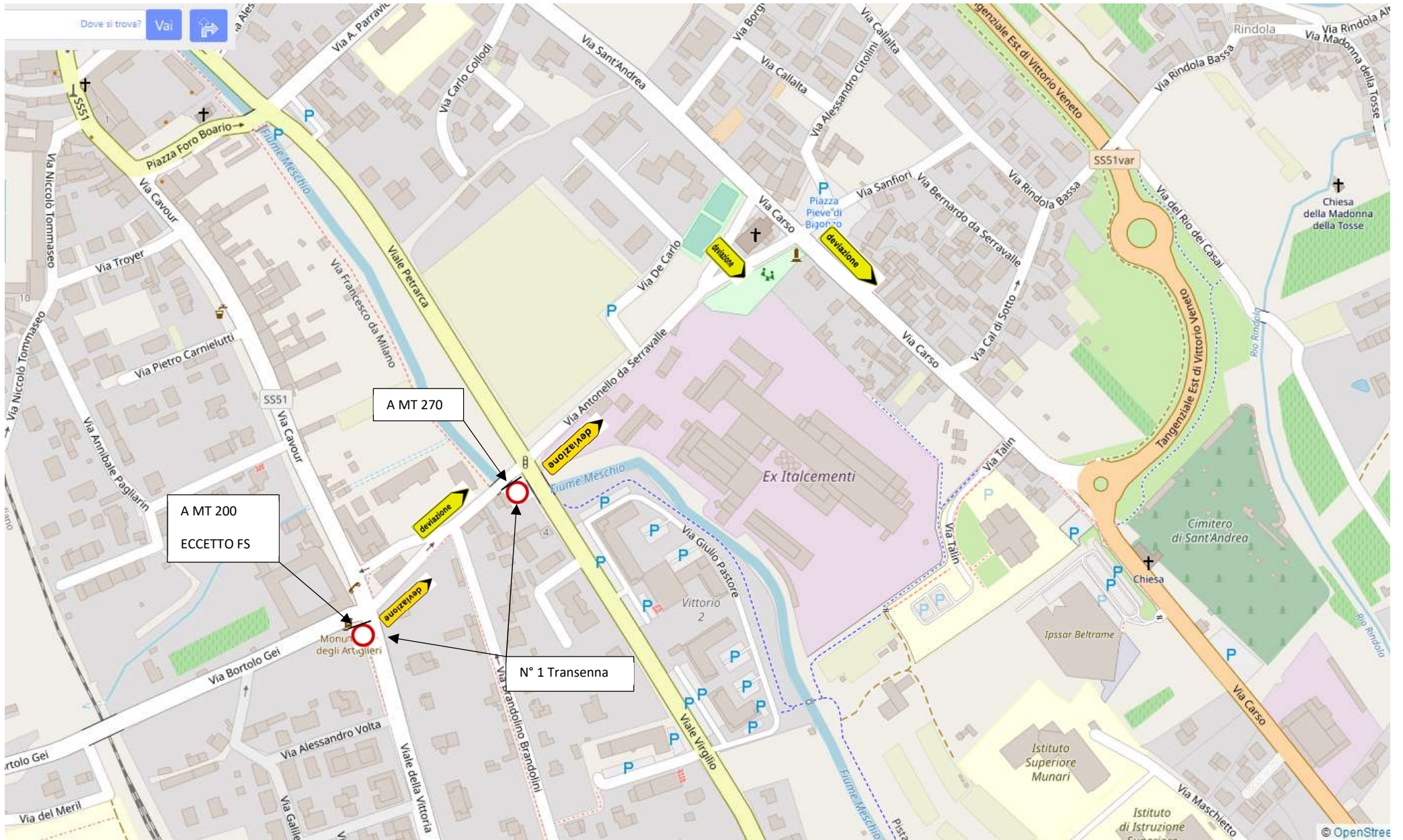


SCHEMA CHIUSURA PIAZZA DEL POPOLO SABATO POMERIGGIO 18 MARZO 2023



MAPPA SEGNALETICA ANTONELLO DA SERRAVALLE



MAPPA MODIFICA VIABILITA SP152 SAN LORENZO

PERCORSI NON COMPETITIVI



Sensu unico di marcia frontale N° 2 TRANSENE

TRATTO DI VIA BORTOLO GEI TRANSENNATO A META CARREGGIATA (COMP. TRA VIA CAVOUR E VIA DEL MERIL)

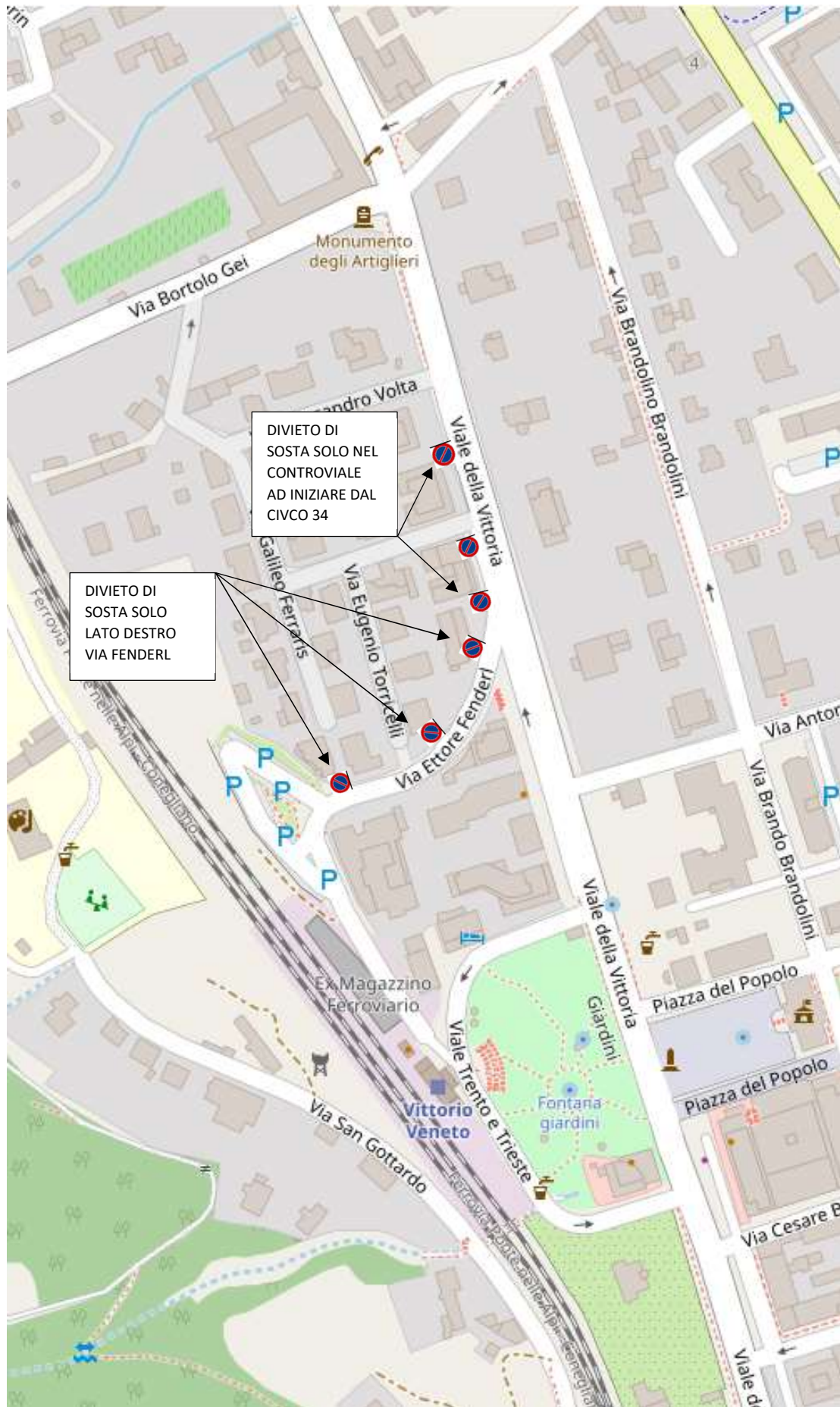
N° 1 TRANSENNA VIA G.FERRARIS civ 4

N° 1 Transenna AVVISO MT 300

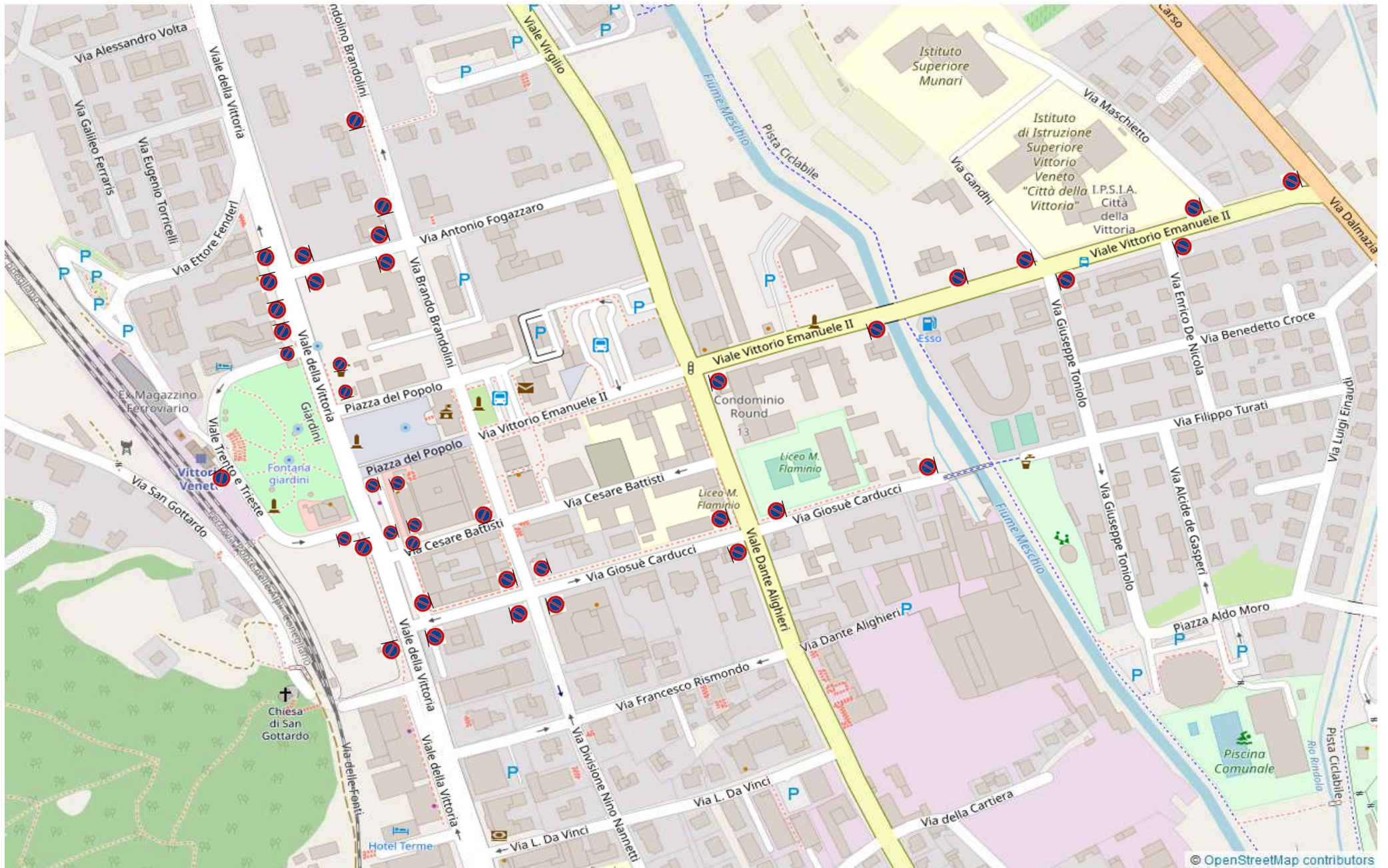
N° 1 TRANSENNA
Sensu vietato visibile da chi scende da San Lorenzo, segnale pericolo doppio senso di marcia visibile da chi sale da via Bortolo Gei

N° 1 Persona dell'organizzazione a presidiare

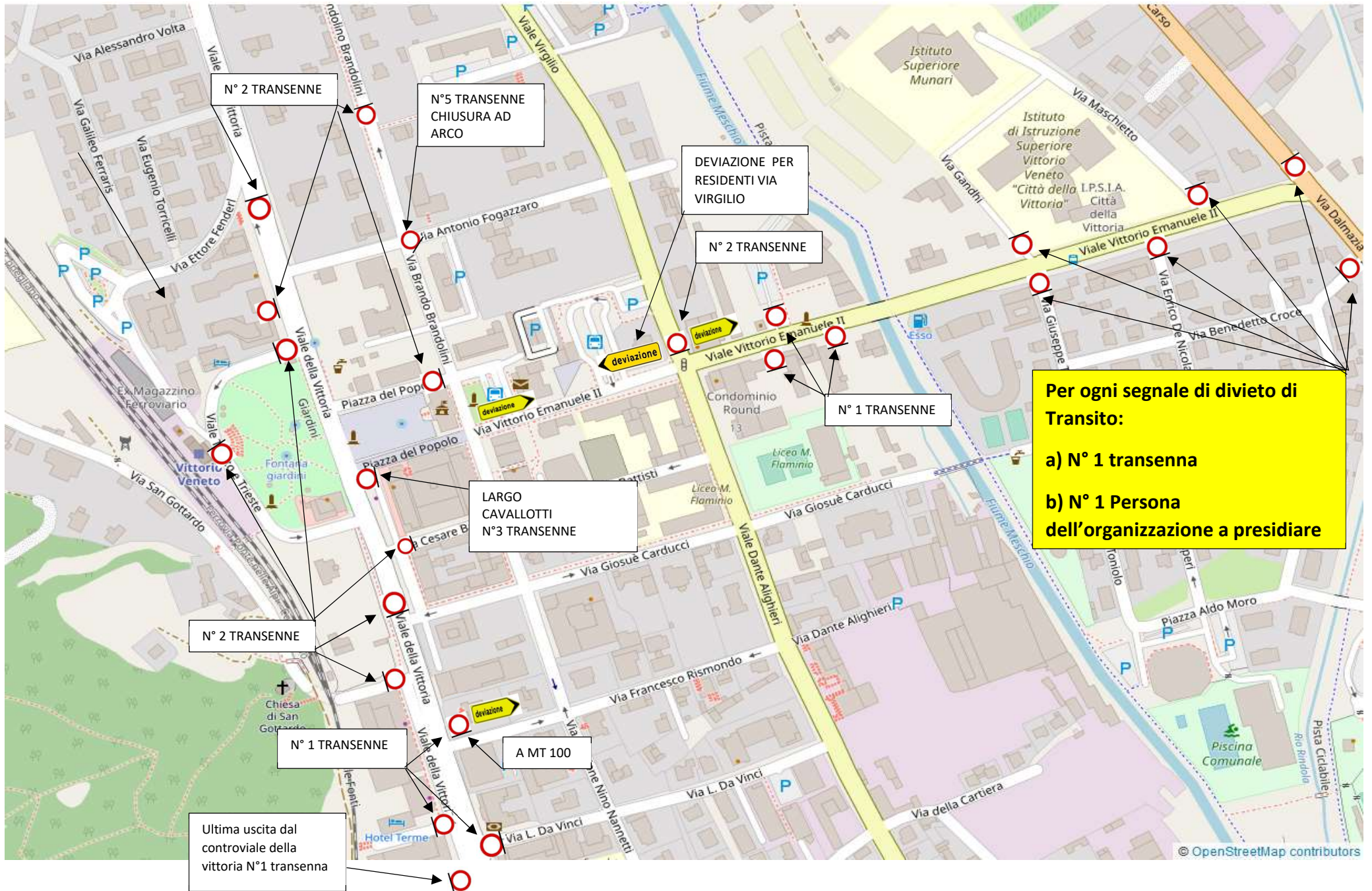
MAPPA DIVIETI DI SOSTA VIA DELLA VITTORIA, VIA FENDERL



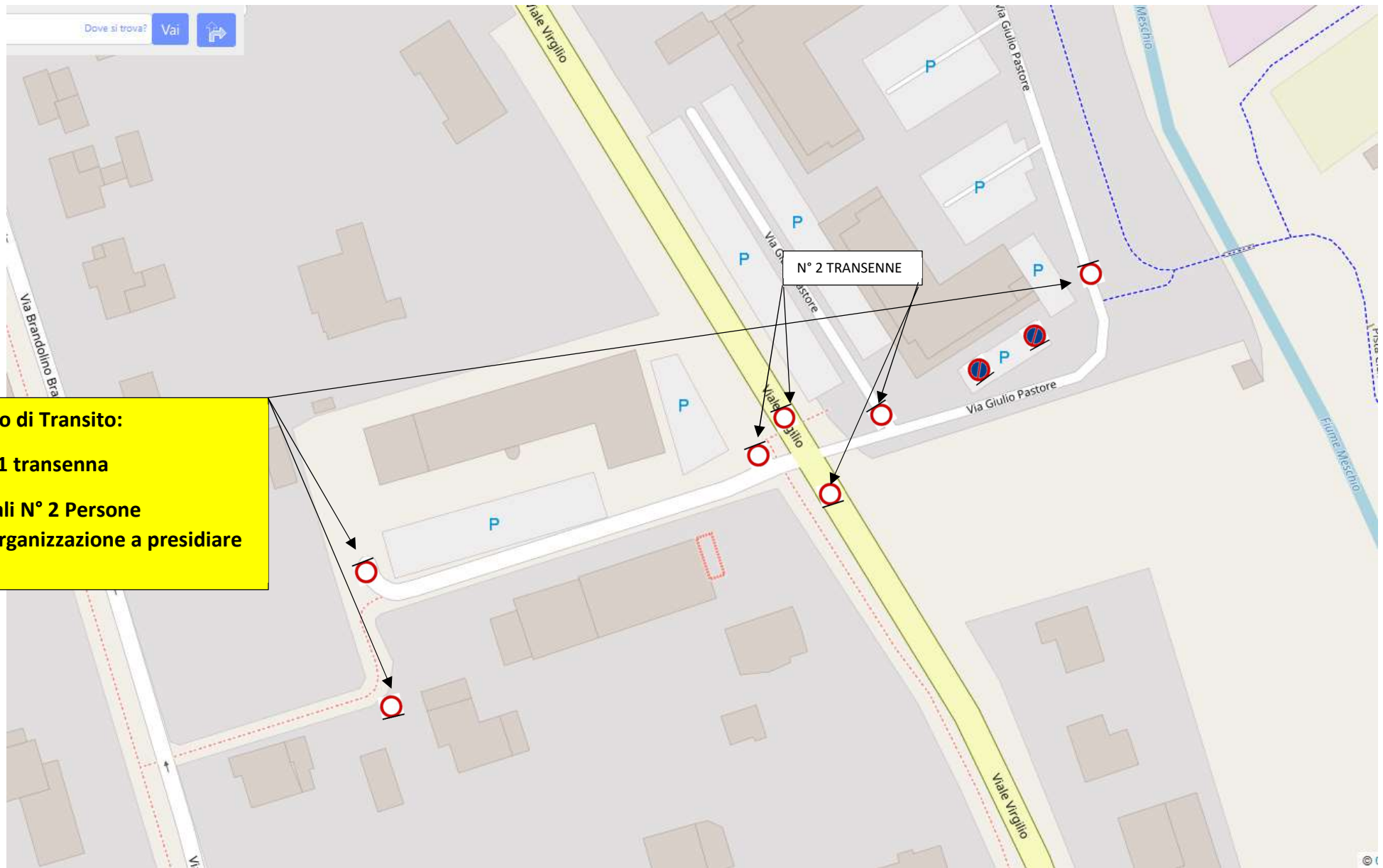
MAPPA CENTRALE DIVIETI DI SOSTA



MAPPA CHIUSURA STRADE (DIVIETI DI TRANSITO) ZONA CENTRO



MAPPA CHIUSURA STRADE VITTORIO 2 / VIA VIRGILIO



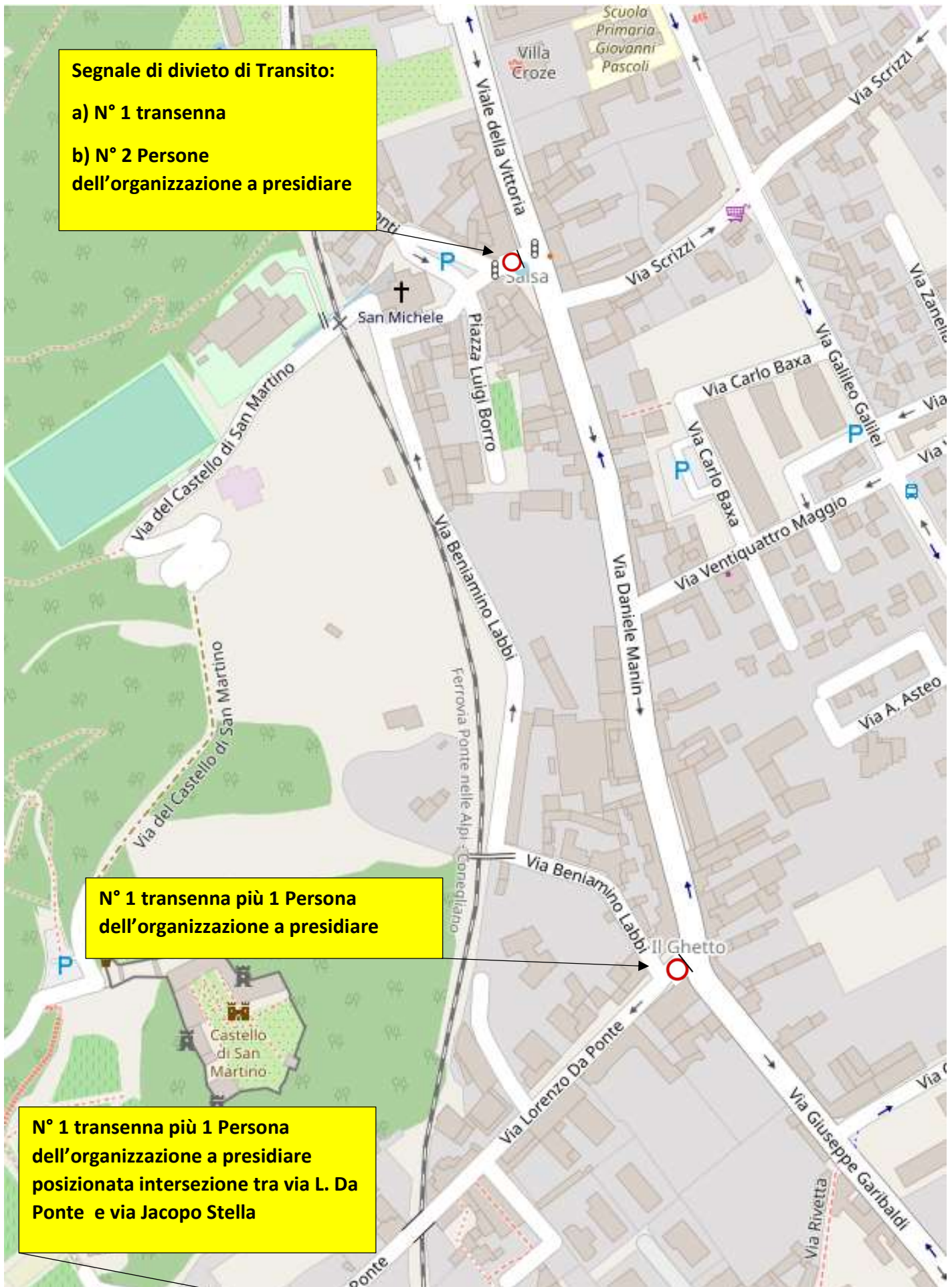
MAPPA SALSA / IL GHETTO (DIVIETI DI TRANSITO)

Segnale di divieto di Transito:

- a) N° 1 transenna
- b) N° 2 Persone dell'organizzazione a presidiare

N° 1 transenna più 1 Persona dell'organizzazione a presidiare

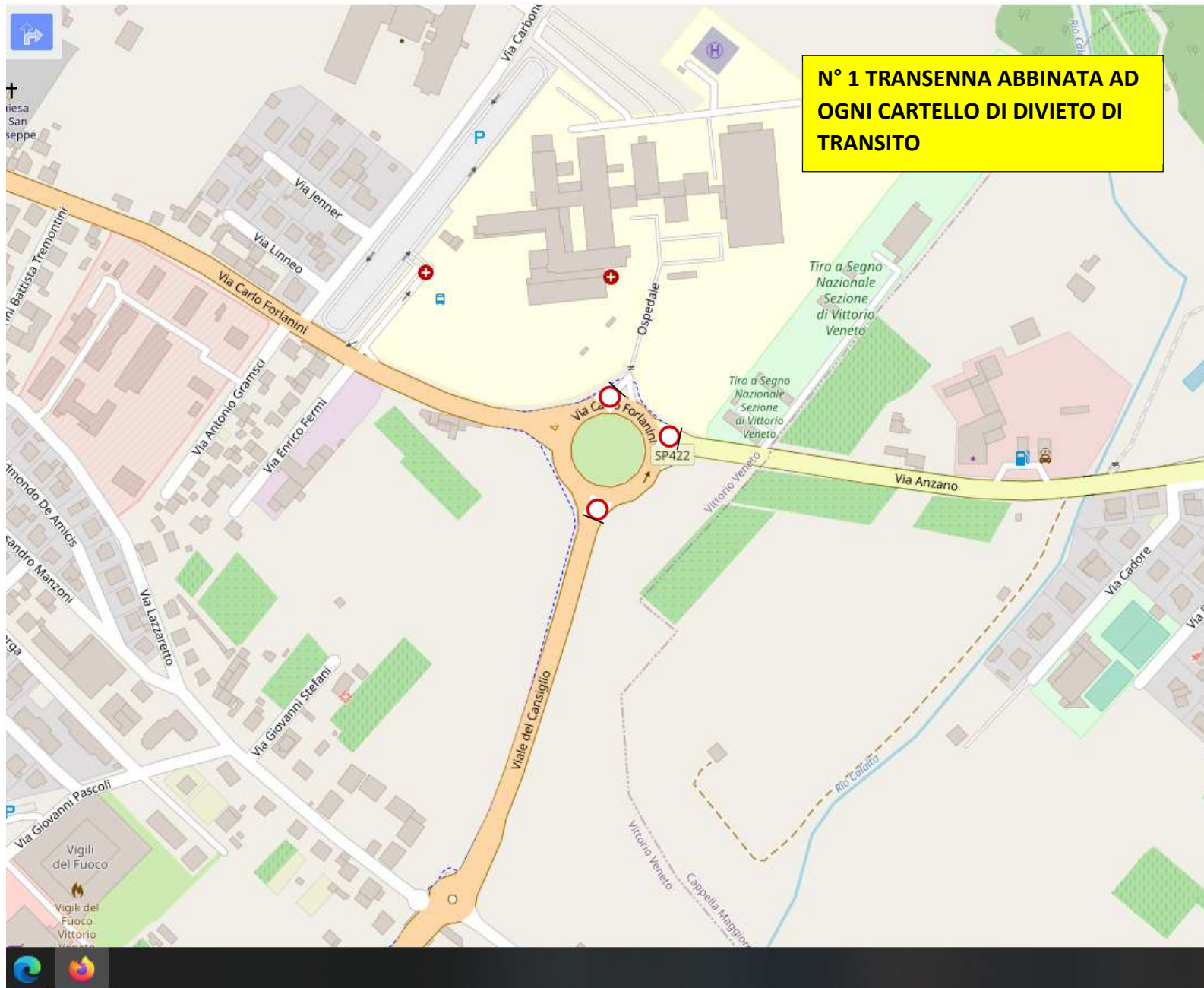
N° 1 transenna più 1 Persona dell'organizzazione a presidiare posizionata intersezione tra via L. Da Ponte e via Jacopo Stella



MAPPA CHIUSURA STRADE (DIVIETI DI TRANSITO) VIA DALMAZIA



MAPPA CHIUSURA STRADE (DIVIETI DI TRANSITO) ROTATORIA OSPEDALE



MAPPA DIVIETI SOSTA E CHIUSURA STRADE (DIVIETI DI TRANSITO) FIANCO DEL LIDL/LUNGO MESCHIO



Per ogni segnale di divieto di Transito:
a) N° 1 transenna
b) N° 1 Persona dell'organizzazione a presidiare

N° 15 transenne per separare area di parcheggio/manovra del Lidl da percorso di gara.
N° 1 persona dell'organizzazione

MAPPA DIVIETI DI TRANSITO E SOSTA SAN GIACOMO

