

COMUNE DI
VITTORIO VENETO

P.R.G.

VARIANTE GENERALE

P. R. G. (arch. TORRES) adottato dal Consiglio
Comunale con delibera n. 1 dell'8/5/1954, appro-
vato con Decreto Presidenziale in data 21/11/1981

VARIANTE GENERALE (arch. CAGNA) adottata dal
Cons. Comunale con delibera n. 159 del 21/11/1976

- Voto della Commissione Tecnica Regionale del
22/11/1977 fatto a seguito della delibera del
Cons. Com. n. 159 del 21/11/1976.

- Conferme dei sopralluoghi di allegato
al Voto Regionale (PRG) art. 10. ATTENGI
al Cons. Com. con delibera n. 159 del 21/11/1976.

APPROVATA CON DELIBERA DELLA
GIUNTA REGIONALE N.3575 DEL 17.7.1979
PUBBL. SUL B.U.R. N. 50 DEL 15-10-1979

LEGENDA

COMUNE DI
VITTORIO VENETO

P. R. G.

VARIANTE GENERALE

P. R. G. (arch. TORRES) adottato dal Consiglio Comunale con delibera n. 1 dell'8/5/1954, approvato con Decreto Presidenziale in data 21/1/1958;



VARIANTE GENERALE (arch. CAGNA) adottata dal Cons. Comunale con delibera n. 153 del 31/7/1974;
- Voto della Commissione Tecnico Regionale del 22/7/1977 fatto proprio della Giunta Regionale Veneta in data 16/12/1977;
- Controdeduzioni ed operazioni di adeguamento al voto Regionale (Prof. arch. ASTENGO) adottate dal Cons. Com. con delib. n. 1 dell'8/1/1979.

APPROVATA CON DELIBERA DELLA
GIUNTA REGIONALE N.3575 DEL 17.7.1979
PUBBL. SUL B.U.R. N. 50 DEL 15.10.1979

VARIANTI APPROVATE



- VARIANTE AL P.R.G. per la formazione di una zona di insediamenti produttivi in località Nove
Adottata con delibera del Consiglio Comunale n. 314 del 26.10.1979, approvata con delibera della Giunta Regionale n. 4557 del 4.8.1981, pubblicata sul BUR n. 46 del 16.10.1981.
- VARIANTE AL P.R.G. - ex sede dell'Ospedale Civile di Serravalle
Adottata con delibera del Consiglio Comunale n. 315 del 26.10.1979, approvata con delibera della Giunta Regionale n. 4557 del 4.8.1981, pubblicata sul BUR n. 46 del 16.10.1981.
- VARIANTE AL P.R.G. - Via Lucchese per declassamento di relitto di strada comunale
Adottata con delibera del Consiglio Comunale n. 178 del 21.4.1980, approvata con delibera della Giunta Regionale n. 4557 del 4.8.1981, pubblicata sul BUR n. 46 del 16.10.1981.
- VARIANTE AL P.R.G. - Zona interessata dalla viabilità da Via Celante a Via Forlnini.
Adottata con delibera del Consiglio Comunale n. 68 del 2.4.1981, approvata con delibera della Giunta Regionale n. 2230 del 26.4.1983, pubblicata sul BUR n. 26 del 10.6.1983.
- VARIANTE AL P.R.G. - per l'area destinata a sede Uffici Comunità Montana delle Prealpi Trevigiane.
Adottata dal Consiglio Comunale n. 118 del 13.5.1982, approvata con delibera della Giunta Regionale n. 6705 del 21.12.1982, pubblicata sul BUR n. 6 del 4.2.1983.
- VARIANTE AL P.R.G. - Zona Industriale
Adottata con delibera del Consiglio Comunale n. 150 del 27.7.1982, approvata con delibera della Giunta regionale n. 2621 del 24.5.1983, pubblicata sul BUR n. 32 del 15.7.1983.
- VARIANTE AL P.R.G. - nuova centrale S.I.F. in container in località Cozzuolo
Approvata con delibera del Consiglio Comunale n. 147 del 9.6.1983.
- VARIANTE AL P.R.G. - "Area 57"
Adottata dal Consiglio Comunale con delibera n. 199 del 10.9.1982, approvata con delibera della Giunta Regionale n. 6104 del 23.11.84 pubblicata sul BUR n. 60 del 28.12.1984.
- VARIANTE AL P.R.G. - Area Marvit
Adottata dal Consiglio Comunale con delibera n. 184 del 19.7.1985, approvata con delibera della Giunta Regionale n. 2389 del 30.4.1985 pubblicata sul BUR n. 24 del 14.6.1985.
- VARIANTE AL P.R.G. - Zona Stadio
Adottata con delibera dal Consiglio Comunale n. 126 del 19.3.1985, approvata con delibera della Giunta Regionale n. 3542 del 1.7.1986, pubblicata sul BUR n. 40 del 14.8.1986.
- VARIANTE AL P.R.G. - Area per insediamenti produttivi località "Fonte di Maset"
Adottata con delibera del Consiglio Comunale n. 85 del 6.3.1985, approvata con delibera della Giunta Regionale n. 5934 del 13.10.1987, pubblicata sul BUR n. del


I EDIFICI ISOLATI

- 1  EDIFICI ISOLATI DI ANTICA COSTRUZIONE SOGGETTI ESCLUSIVAMENTE A RESTAURO CONSERVATIVO MEDIANTE CONCESSIONE SINGOLA
- 2  EDIFICI DI RECENTE COSTRUZIONE NON INSERITI IN ZONE DI PRG PER I QUALI È AMMESSA LA MANUTENZIONE ORDINARIA E STRAORDINARIA E AUMENTO DI VOLUME UNA TANTUM

II ZONE RESIDENZIALI

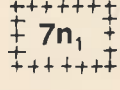
A INSEDIAMENTI A CARATTERE STORICO-ARTISTICO E O AMBIENTALE


- 3  EDIFICI DI ANTICA COSTRUZIONE SOGGETTI A RESTAURO CONSERVATIVO I CUI INTERVENTI SONO SUBORDINATI A PREVENTIVA FORMAZIONE DI PP IL CUI PERIMETRO È DEFINITO CON DELIBERA DEL CONSIGLIO COMUNALE
- 4  EDIFICI DI RECENTE COSTRUZIONE INSERITI IN COMPLESSI A CARATTERE AMBIENTALE E SOGGETTI A RESTAURO O RISTRUTTURAZIONE O DEMOLIZIONE DA DEFINIRE IN SEDE DI PP

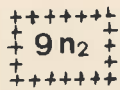
5  AREE LIBERE INEDIFICABILI DI PERTINENZA DI UN COMPLESSO AMBIENTALE ED AREE INTERCLUSE LA CUI UTILIZZAZIONE E DEFINITA DAL P.P.


6  AREE LIBERE DI INTERESSE PAESISTICO, DA TUTELARE

B AREE URBANIZZATE ED EDIFICATE IN TUTTO O IN MASSIMA PARTE


7  AREE A DESTINAZIONE RESIDENZIALE IN CUI E' AMMESSO IL COMPLETAMENTO DEI LOTTI LIBERI O LA RICOSTRUZIONE DI SINGOLI IMMOBILI CON INTERVENTI SINGOLI NEL RISPETTO DEI RAPPORTI DI COPERTURA E DELLE ALTEZZE MASSIME FISSATI PER OGNI SINGOLA ZONA NELLA TABELLA N° 1 DELLE N d A

8  n₁ NUMERO D'ORDINE DELLE ZONE B PER IL RIFERIMENTO ALLA TABELLA N° 1 DELLE N d A

9  AREE A DESTINAZIONE RESIDENZIALE SPECIALI IN CUI LE OPERAZIONI DI COMPLETAMENTO O DI RICOSTRUZIONE SONO SUBORDINATE ALLA FORMAZIONE DI UN PIANO CONSORTILE DI COMPARTO EX ART 13 DELLA L 28 1 1977 N° 10 NEL RISPETTO DELLA TABELLA N° 2 DELLE N d A

10  n₂ NUMERO D'ORDINE DELLE ZONE B S. PER IL RIFERIMENTO ALLA TABELLA N° 2 DELLE N d A


C AREE RESIDENZIALI DI NUOVO IMPIANTO


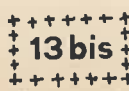
11  AREE A DESTINAZIONE RESIDENZIALE DEL TUTTO O PARZIALMENTE INEDIFICATE LA CUI EDIFICAZIONE E SUBORDINATA ALLA FORMAZIONE DI P.P. DI P.E.P. O DI P.d.L. CONVENZIONATO NEL RISPETTO DEI PARAMETRI INDICATI NELLA TABELLA N° 3 DELLA N d A

i INDICE DI EDIFICABILITA TERRITORIALE

h ALTEZZA MASSIMA DEGLI EDIFICI






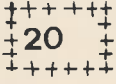

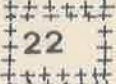

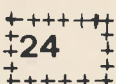
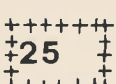
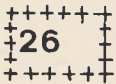
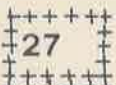

s SUPERFICIE COMPLESSIVA DA DESTINARE AD URBANIZZAZIONE PRIMARIA E SECONDARIA STRADE ESCLUSE

12  n₃ NUMERO D'ORDINE DELLE ZONE C PER IL RIFERIMENTO ALLA TABELLA N° 3 DELLE N d A


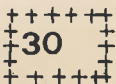
13  PEEP APPROVATO IL 27.7.1978  PEEP APPROVATO IL 11.12.1984


14  AREA N° 57 DELL'ARTICOLO 16 N d A

III SERVIZI SOCIALI

- 15  EDIFICI ESISTENTI PER L'ISTRUZIONE DELL'OBBLIGO ED AREE ANNESSE CHE SI CONFERMANO ALLA DESTINAZIONE D'USO
- 16  AREE DESTINATE AD AMPLIAMENTO DI EDIFICI ESISTENTI O A NUOVI EDIFICI PER L'ISTRUZIONE DELL'OBBLIGO E PER AREE DI PERTINENZA
- 17  EDIFICI ESISTENTI PER ATTREZZATURE DI INTERESSE COMUNE (RELIGIOSE CULTURALI SOCIALI ASSISTENZIALI SANITARIE AMMINISTRATIVE) ED AREE ANNESSE CHE SI CONFERMANO
- 18  AREE PER NUOVE ATTREZZATURE DI INTERESSE COMUNE
- 19  SPAZI PUBBLICI ADIBITI A PARCO GIOCO E SPORT ESISTENTI
- 20  AREE DESTINATE A SPAZI PUBBLICI PER PARCO GIOCO E SPORT IN PROGETTO
- 21  PARCHEGGI PUBBLICI ESISTENTI
- 22  AREE PER PARCHEGGI PUBBLICI IN PROGETTO
- 23  EDIFICI ESISTENTI PER L'ISTRUZIONE SUPERIORE ALL'OBBLIGO ED AREE ANNESSE CHE SI CONFERMANO
- 24  AREE DESTINATE A NUOVI EDIFICI PER L'ISTRUZIONE SUPERIORE ALL'OBBLIGO
- 25  ATTREZZATURE SANITARIE ED OSPEDALIERE DI INTERESSE SOVRACOMUNALE ESISTENTI
- 26  AREE PER NUOVE ATTREZZATURE SOCIALI SANITARIE ED OSPEDALIERE IN PROGETTO
- 27  PARCHI PUBBLICI URBANI E COMPrensORIALI ESISTENTI
- 28  PARCHI PUBBLICI URBANI E COMPrensORIALI DI PROGETTO

IV IMPIANTI PRODUTTIVI E COMMERCIALI

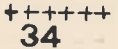
- 29  IMPIANTI PRODUTTIVI ESISTENTI ED AREE ANNESSE CON SOLIDATI ALLO STATO DI FATTO CON AMPLIAMENTI SECONDO LE N.d.A.
- 30  IMPIANTI PRODUTTIVI ESISTENTI INSERITI IN AREA ATTREZZATA O DA ATTREZZARE MEDIANTE P.L.O. P.P.

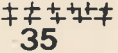
31  AREE DA ATTREZZARE PER IMPIANTI PRODUTTIVI PRE
VIA FORMAZIONE DI P.I.P.


32  AREE PER IMPIANTI IDROELETTRICI ESISTENTI

33  PERIMETRI DEI PIANI PER IMPIANTI PRODUTTIVI

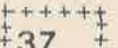
V VIABILITA' E TRASPORTI

34  VIABILITA' ESISTENTE


35  VIABILITA' APPROVATA NEL 1972

36  AUTOSTRADA VENEZIA MONACO IN PREVISIONE E
VIABILITA' DI CUI SI CHIEDE LA MODIFICA

VINCOLI DI SALVAGUARDIA


37  VINCOLI DI RISPETTO CIMITERIALE


38  VINCOLI DI RISPETTO FLUVIALE LACUSTRE E AMBIENTALE

39  VINCOLI PER SERVITU' MILITARI


A) DIVIETO DI QUASIASI OSTACOLO


B) OSTACOLI FINO A h 12 00 (salvo n.d.a.)


 AREA DESTINATA AL MACELLO COMUNALE

 AREA DESTINATA AD ATTREZZATURE
SPORTIVE

 TERRITORIO AGRICOLO E MONTANO

 ZONA PER INSEDIAMENTI PRODUTTIVI DI NOVE
SOGGETTA A PREVENTIVA FORMAZIONE DI P.P., P.I.P.
O P.d.L. CONVENZIONATA

 EDIFICI ESISTENTI ED AREE ANNESSE PER
ATTREZZATURE DI INTERESSE COMUNE
(RELIGIOSE, CULTURALI, SOCIALI, ASSISTENZIALI,
SANITARIE, AMMINISTRATIVE, PER L'ISTRUZIONE
SUPERIORE ALL'OBBLIGO)

 AREA DESTINATA ALLA NUOVA CASERMA CARABINIERI
DELIBERA C.C. N°122 DEL 2-4-1980

+++++
+ 43 +
+++++

NUOVA VIABILITA' VIA CELANTE-VIA FORLANINI
FASCIA DI SALVAGUARDIA

+++++
+ 44 +
+++++

AUTOPARCO

+++++
+ 45 +
+++++

SCALO FERROVIARIO

+++++
+ 46 +
+++++

IMPIANTI DI INTERESSE GENERALE

+++++
+ 47 +
+++++

AREE DA ATTREZZARE PER IMPIANTI PRODUTTIVI
PREVIA FORMAZIONE DI P.I.P O P.P