

REGIONE DEL VENETO

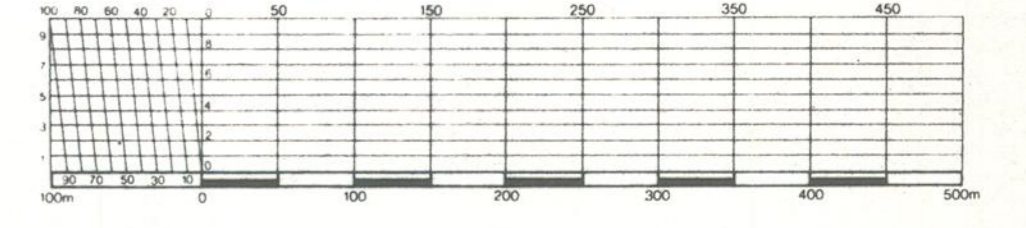
SEGRETERIA REGIONALE PER IL TERRITORIO
UFFICIO CARTOGRAFICO

CARTA TECNICA REGIONALE

Elemento n° 063123
COL VISENTIN

tav. 3

Scala 1:5 000



RAPPRESENTAZIONE CONFORME
UNIVERSALE TRASVERSA DI MERCATORE (U.T.M.)

Le coordinate geografiche sono definite nel sistema europeo unificato (E.D. 1950):
Longitudine di Roma (M. Mario da Greenwich) = 12°27'00" 03"
Latitudine = 45°55'31" 49"

Le coordinate piane sono definite nel sistema nazionale Gauss-Boaga
Longitudine di Roma (M. Mario da Greenwich) = 12°27' 00" 40"
Latitudine = 45°55'29" 81"

Le costanti medie additive per passare dal sistema E.D. 1950 al sistema nazionale sono, per questo elemento:
 $\Delta N = -5,6$ $\Delta n = -170$ m
 $\Delta u = -12'27''11,2$ $\Delta e = +2019934$ m

COORDINATE DEI VERTICI

GEOGRAFICHE # D. 1950	FUSO OVEST		FUSO 33		FUSO EST		FUSO 33	
	N	E	N	E	N	E	N	E
NO	46°04'30"	12°15'00"	5105864	2307277	5105854	2307277	5105854	2307242
NE	46°04'30"	12°17'30"	5105874	2310499	5105864	2310499	5105864	230564
SO	46°03'00"	12°15'00"	5103207	2307181	5103217	2307181	5103217	230746
SE	46°03'00"	12°17'30"	5103206	2310404	5103206	2310404	5103206	230469

A margine degli elementi della zona di sovrapposizione sono indicati i seguenti inviti:
per la parametratura non tracciata del sistema nazionale → fuso ovest ← fuso est
per la parametratura U.T.M. → fuso 32 ← fuso 33

L'altimetria è riferita al livello medio del mare del mareografo di Genova anno medio 1942

INDICI DELLA PRECISIONE ALTIMETRICA



Reti di raffilimento: Capacità di livellazione: tolleranza $\pm 0,15 \sqrt{L}$
Vertici trigonometrici: a.q.m. s. 0,25m

L'equidistanza è di:
25 m per le curve direttrici
5 m - - - - - ordinarie
1 m - - - - - ausiliarie (tratteggiate)



LIMITI AMMINISTRATIVI

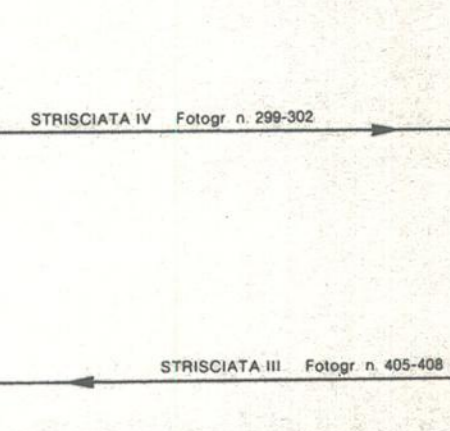
DECLINAZIONE MAGNETICA, CONVERGENZA
E MODULO DI DEFORMAZIONE LINEARE
AL CENTRO DELL'ELEMENTO 1:5 000



QUADRO D'UNIONE DEGLI ELEMENTI LIMITROFI

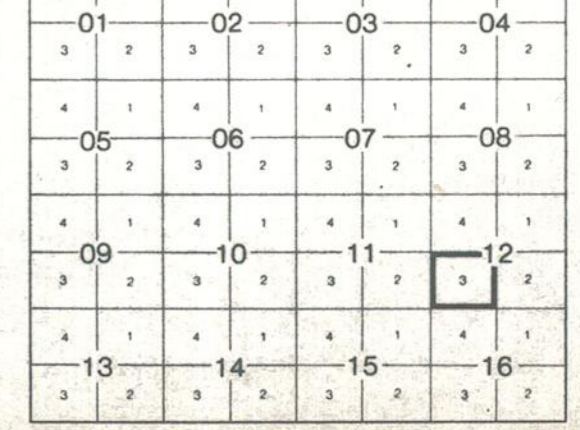
063111 CERESERA	063124 NEVEGAL	063121 SANTA CROCE DEL LAGO
063112 VALMOREL	063123 COL VISENTIN	063122 LAGO MORTO
063151 MONTE COR	063164 MENECON	063161 SAN FLORIANO DI VITTORIO VENETO

COBERTURA DI FOTOGRAFIE AEREE



Ripresa: anno 1980 Camera Zeiss RMX 15/23
Quota media relativa di volo: 1800 m

POSIZIONE DELL'ELEMENTO NEL F° 063



RILIEVO AEROFOTOGRAMMETRICO ANNO 1982
ESECUZIONE: Società R.A.T.I. s.n.c

PROGETTAZIONE: Arch. C. Paganì
DIREZIONE TECNICA: Ing. A. Borelli
COORDINAMENTO: Geom. E. Lionello
DIREZIONE LAVORI: Prof. Ing. E. Matteotti
COLLAUDO: Gen. F. Lombardi

IL SEGRETARIO REGIONALE PER IL TERRITORIO
Arch. F. Posocco