

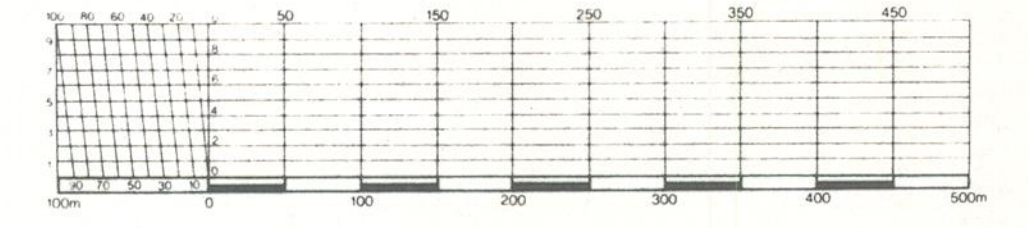
REGIONE DEL VENETO

SEGRETERIA REGIONALE PER IL TERRITORIO  
UFFICIO CARTOGRAFICO

CARTA TECNICA REGIONALE

Elemento n° 063161  
SAN FLORIANO DI VITTORIO VENETO  
tav. 7

Scala 1:5 000



RAPPRESENTAZIONE CONFORME  
UNIVERSALE TRASVERSA DI MERCATORE (U.T.M.)

Le coordinate geografiche sono definite nel sistema europeo unificato (E D 1950):  
Longitudine di Roma (M. Mario) da Greenwich = 12° 27' 40" 93  
Latitudine = 45° 55' 31" 49

Le coordinate piane sono definite nel sistema nazionale Gauss-Boga:  
Longitudine di Roma (M. Mario) da Greenwich = 12° 27' 08" 40  
Latitudine = 45° 55' 25" 51

Le costanti medie additive per passare dal sistema E D 1950 al sistema nazionale sono, per questo elemento:  
 $\Delta N = -5.6$        $\Delta n = -170$  m  
 $\Delta W = -12' 27" 11.2$        $\Delta E = -2019934$  m

COORDINATE DEI VERTICI

GEOGRAFICHE E D 1950	FUSO OVEST		FUSO 32		FUSO EST		FUSO 33			
	GAUSS-BOGA	UTM	GAUSS-BOGA	UTM	GAUSS-BOGA	UTM	GAUSS-BOGA	UTM		
N	46° 03' 00"	12° 17' 30"					5103096	2310404	5103266	290470
NE	46° 03' 00"	12° 20' 00"					5102987	2313628	5103157	290664
SE	46° 01' 30"	12° 17' 30"					5100318	2310310	5100488	290376
SE	46° 01' 30"	12° 20' 00"					5100209	2313535	5100379	290601

A margine degli elementi della zona di sovrapposizione sono indicati i seguenti rivoli:  
per la parametratura non tracciata del sistema nazionale → fuso ovest ← fuso est  
per la parametratura U.T.M. → fuso 32 ← fuso 33

L'altimetria è riferita al livello medio del mare del mareografo di Genova anno medio 1942

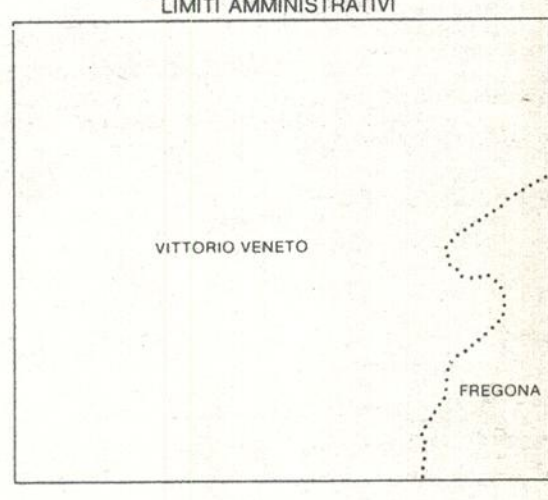

INDICI DELLA PRECISIONE ALTIMETRICA

Rete di raffinemento  
Caposaldi di livellazione      tolleranza 0.01/100  
Vertici trigonometrici      e q.m. ± 0.10 m

Lequidistanze e di:  
25 m per le curve dirette;  
5 m      ordinarie  
1 m      ausiliare (strataggiate)



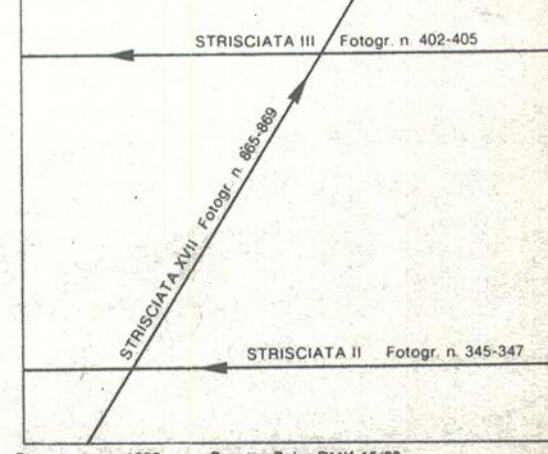
DECLINAZIONE MAGNETICA, CONVERGENZA  
E MODULO DI DEFORMAZIONE LINEARE  
AL CENTRO DELL'ELEMENTO 1:5 000



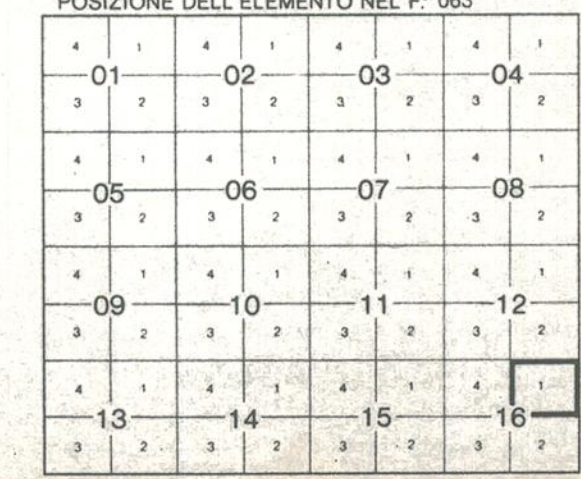
QUADRO D'UNIONE DEGLI ELEMENTI LIMITROFI

063123 COL VISENTIN	063122 LAGO MORTO	064093 MONTE MILLI
063164 MELEGON	063161 SAN FLORIANO DI VITTORIO VENETO	064134 PECOLIN
063163 TREMONTINA	063162 CISER	064133 FREGONA MEZZAVILLA

COPERTURA DI FOTOGRAFIE AEREE



POSIZIONE DELL'ELEMENTO NEL F° 063



RILIEVO AEROFOTOGRAMMETRICO ANNO 1982  
ESECUZIONE: Società R.A.T.I. s.n.c

PROGETTAZIONE: Arch. C. Pagani  
DIREZIONE TECNICA: Ing. A. Borelli  
COORDINAMENTO: Geom. E. Lionello  
DIREZIONE LAVORI: Prof. Ing. E. Matteotti  
COLLAUDO: Gen. F. Lombardi

IL SEGRETARIO REGIONALE PER IL TERRITORIO  
Arch. F. Posocco