

REGIONE DEL VENETO

SEGRETARIA REGIONALE PER IL TERRITORIO
UFFICIO CARTOGRAFICO


CARTA TECNICA REGIONALE

Elemento n° 084081

SCOMIGO

tav. 18

Scala 1:5 000



RAPPRESENTAZIONE CONFORME
UNIVERSALE TRASVERSA DI MERCATORE (U.T.M.)

Le coordinate geografiche sono definite nel sistema europeo unificato (E.D. 1950)
Longitudine di Roma (M. Mario) da Greenwich = 12°27'50" S3
Latitudine = 45°53'49"

Le coordinate piane sono definite nel sistema nazionale Gauss-Boaga
Longitudine di Roma (M. Mario) da Greenwich = 12°27'00" S3
Latitudine = 45°53'25" S1

Le costanti medie additive per passare dal sistema E.D. 1950 al sistema nazionale sono, per questo elemento:
 $\Delta N = -5,6$ $\Delta E = -171$ m
 $\Delta W = -122711,2$ $\Delta E = +2019935$ m

COORDINATE DEI VERTICI

ID	GEOGRAFICHE (E.D. 1950)		FUOCO OVEST		FUOCO EST		FUOCO 33	
	N	E	N	E	N	E	N	E
NO	45°57'00"	12°17'30"			5081985	2310026	5082156	2300011
NE	45°57'00"	12°00'00"			5081876	2312556	5082047	2303211
SO	45°55'30"	12°17'30"			5082007	2309932	5082378	2309927
SE	45°55'30"	12°00'00"			5082098	2313163	5082259	2303228

A margine degli elementi della zona di sovrapposizione sono indicati i seguenti inviti:
per la parametratura non traccata del sistema nazionale: ← fuco ovest ← fuco est
per la parametratura U.T.M.: ← fuco 32 ← fuco 33


L'altimetria è riferita al livello medio del mare del mareografo di Genova anno medio 1942

INDICI DELLA PRECISIONE ALTIMETRICA

Indice	Tolleranza
Reti di raffilimento	± 0,10 m
Canoni di livellazione	± 0,20 m
Vertici ingonometrici	± 0,30 m
Quote topografiche di determinazione diretta	± 0,30 m
Quote fotografometriche	± 1 m

L'equidistanza è di:
25 m per le curve direzionali
5 m ordinane
1 m ausiliarie stratteggiate


DECLINAZIONE MAGNETICA, CONVERGENZA
E MODULO DI DEFORMAZIONE LINEARE
AL CENTRO DELL'ELEMENTO 1:5 000



QUADRO D'UNIONE DEGLI ELEMENTI LIMITROFI

084043 COZZUOLO	084042 SAN GIACOMO DI VEGLIA	085013 CAPPELLA MAGGIORE
084084 FORMENIGA	084081 SCOMIGO	085054 COLLE UMBERTO
084083 RUA DI FELETTO	084082 OGLIANO	085053 SAN FIOR DI SOPRA

COPERTURA DI FOTOGRAFIE AEREE



POSIZIONE DELL'ELEMENTO NEL P. 084

01	02	03	04
05	06	07	08
09	10	11	12
13	14	15	16

RILIEVO AEROFOTOGRAMMETRICO ANNO 1982
ESECUZIONE: Imp. Rossi - Toscanelli s.r.l. - Firenze

PROGETTAZIONE: Arch. C. Pagani
DIREZIONE TECNICA: Ing. A. Borelli
COORDINAMENTO: Geom. E. Lionello
DIREZIONE LAVORI: Ing. L. Dorigo
COLLAUDO: Gen. F. Lombardi

IL SEGRETARIO REGIONALE PER IL TERRITORIO
Arch. F. Pòsocco

